



บัญชีกำหนดราคาประเมินทุนทรัพย์โรงเรือนสิ่งปลูกสร้าง
ในการจดทะเบียนสิทธิและนิติกรรมเกี่ยวกับอสังหาริมทรัพย์
ตามประมวลกฎหมายที่ดิน รอบบัญชี พ.ศ. ๒๕๕๙-๒๕๖๒

จังหวัดลำพูน



ประกาศคณะกรรมการประจำจังหวัดจังหวัดลำพูน
เรื่อง บัญชีกำหนดราคาประเมินทุนทรัพย์โรงเรียนสิ่งปลูกสร้างในการจดทะเบียนสิทธิและนิติกรรม
เกี่ยวกับอสังหาริมทรัพย์ตามประมวลกฎหมายที่ดิน (เพิ่มเติม)

อาศัยอำนาจตามความในมาตรา ๑๐๕ สัตต แห่งประมวลกฎหมายที่ดิน ซึ่งคณะกรรมการกำหนดราคาประเมินทุนทรัพย์ประจำจังหวัดลำพูนได้กำหนดไว้ และผ่านความเห็นชอบจากคณะกรรมการกำหนดราคาประเมินทุนทรัพย์ในการประชุมครั้งที่ ๘/๒๕๖๒ เมื่อวันที่ ๒๔ เมษายน ๒๕๖๒ จึงให้ดำเนินการ ดังนี้

ให้ใช้ บัญชีกำหนดราคาประเมินทุนทรัพย์โรงเรียนสิ่งปลูกสร้างในการจดทะเบียนสิทธิและนิติกรรมเกี่ยวกับอสังหาริมทรัพย์ รอบบัญชี พ.ศ. ๒๕๕๙-๒๕๖๒ (เพิ่มเติม) จำนวน ๕ แบบ ตามบัญชีแนบท้ายประกาศนี้

ทั้งนี้ ตั้งแต่บัดนี้เป็นต้นไป

ประกาศ ณ วันที่ ๒๑ พฤศจิกายน พ.ศ. ๒๕๖๒

(นายพงศ์รัตน์ ภิรมย์รัตน์)
ผู้ว่าราชการจังหวัดลำพูน

ประธานคณะกรรมการประจำจังหวัดลำพูน

บัญชีกำหนดราคาประเมินทุนทรัพย์โรงเรียนสิ่งปลูกสร้าง
ในการจดทะเบียนสิทธิและนิติกรรมเกี่ยวกับอสังหาริมทรัพย์ พ.ศ. ๒๕๕๙ - ๒๕๖๒ (เพิ่มเติม)
ซึ่งคณะกรรมการประจำจังหวัดลำพูน ได้กำหนดไว้
และได้ผ่านความเห็นชอบจากคณะกรรมการกำหนดราคาประเมินทุนทรัพย์แล้ว
เมื่อวันที่ ๒๔ เมษายน พ.ศ. ๒๕๖๒
จังหวัดลำพูน

ลำดับรหัสที่	ประเภทของโรงเรียนสิ่งปลูกสร้าง	ราคาต่อตารางเมตร	หมายเหตุ
๕๐๐	ประเภทสิ่งปลูกสร้างอื่นๆ		
๕๐๔	โรงจอดรถ	๒,๕๕๐	
๕๒๘	โรงเลี้ยงสัตว์	๒,๒๐๐	
๕๒๙	รั้วคอนกรีต	๑,๙๕๐	รวมประตู
๕๓๐	รั้วลวดถัก	๙๕๐	รวมประตู
๕๓๑	ป้ายโฆษณา*	๘,๐๐๐	พื้นที่โครงสร้างส่วนที่ติดตั้งป้าย

* การคำนวณค่าเสื่อมป้ายโฆษณาให้ใช้อัตราประเภทตึก ตามระเบียบของคณะกรรมการฯ ปี ๒๕๓๕ ข้อ ๒๒(๑)

อนึ่ง ในกรณีที่มีการจดทะเบียนสิทธิและนิติกรรมโรงเรียนสิ่งปลูกสร้างที่มีรูปแบบไม่ตรงกับที่กำหนดไว้ในบัญชีฯ และการนับจำนวนปีในการคิดอัตราค่าเสื่อมราคาตามตารางแนบท้าย ให้ใช้หลักเกณฑ์ ดังนี้

- ๑) ในกรณีที่มีการจดทะเบียนสิทธิและนิติกรรมโรงเรียนสิ่งปลูกสร้างที่มีรูปแบบไม่ตรงกับที่กำหนดไว้ในบัญชีกำหนดราคาประเมินทุนทรัพย์โรงเรียนสิ่งปลูกสร้างให้นำราคาประเมินของโรงเรียนสิ่งปลูกสร้างที่มีรูปแบบคล้ายคลึง ใกล้เคียงกันมากที่สุด มาใช้ในการกำหนดราคาประเมินเพื่อเรียกเก็บค่าธรรมเนียมในการจดทะเบียนสิทธิและนิติกรรมได้
- ๒) การนับจำนวนปีของโรงเรียนสิ่งปลูกสร้างในการคิดอัตราค่าเสื่อมราคา ให้เริ่มนับตั้งแต่ปีที่โรงเรียนสิ่งปลูกสร้างก่อสร้างแล้วเสร็จ นับเป็นปีที่หนึ่ง จนถึงปีที่มีการจดทะเบียนสิทธิและนิติกรรมและให้นับจำนวนปีตามปีปฏิทินเป็นปีๆ เศษของปีให้นับเป็นหนึ่งปี

ทั้งนี้ ตั้งแต่บัดนี้เป็นต้นไป

ประกาศ ณ วันที่ ๒๑ พฤศจิกายน พ.ศ. ๒๕๖๒



(นายหงส์รัตน์ ภิรมย์รัตน์)
ผู้ว่าราชการจังหวัดลำพูน

ประธานคณะกรรมการประจำจังหวัดลำพูน



ประกาศจังหวัดลำพูน

เรื่อง บัญชีกำหนดราคาประเมินทุนทรัพย์โรงเรียนสิ่งปลูกสร้างในการจดทะเบียนสิทธิและนิติกรรม
เกี่ยวกับอสังหาริมทรัพย์ตามประมวลกฎหมายที่ดิน(แก้ไขเพิ่มเติม)

ตามที่ได้ประกาศบัญชีกำหนดราคาประเมินทุนทรัพย์โรงเรียนสิ่งปลูกสร้างเพื่อใช้ในการเรียก
เก็บค่าธรรมเนียมจดทะเบียนสิทธิและนิติกรรมสำหรับอสังหาริมทรัพย์ตามประมวลกฎหมายที่ดินเมื่อวันที่
๒๕ ธันวาคม ๒๕๕๘ นั้น

อาศัยอำนาจตามความในมาตรา ๑๐๕ สัตต แห่งประมวลกฎหมายที่ดิน ซึ่งคณะอนุกรรมการ
กำหนดราคาประเมินทุนทรัพย์ประจำจังหวัดลำพูนได้กำหนดไว้และผ่านความเห็นชอบจากคณะกรรมการ
กำหนดราคาประเมินทุนทรัพย์ในการประชุม ครั้งที่ ๑๕/๒๕๕๙ เมื่อวันที่ ๔ สิงหาคม ๒๕๕๙ แล้ว จึงให้
ดำเนินการดังนี้

ยกเลิก บัญชีบัญชีราคาประเมินทุนทรัพย์โรงเรียนสิ่งปลูกสร้างในการจดทะเบียนสิทธิและ
นิติกรรมเกี่ยวกับอสังหาริมทรัพย์ตามประมวลกฎหมายที่ดิน รอบบัญชี ปีพ.ศ. ๒๕๕๙ - ๒๕๖๒ ในพื้นที่จังหวัด
ลำพูน

ให้ใช้ บัญชีบัญชีราคาประเมินทุนทรัพย์โรงเรียนสิ่งปลูกสร้างในการจดทะเบียนสิทธิและ
นิติกรรมเกี่ยวกับอสังหาริมทรัพย์ตามประมวลกฎหมายที่ดิน(แก้ไขเพิ่มเติม) รอบบัญชี ปีพ.ศ. ๒๕๕๙ - ๒๕๖๒
ตามบัญชีแนบท้ายประกาศนี้

ทั้งนี้ ตั้งแต่วันที่ ๑ มกราคม พ.ศ. ๒๕๖๐ เป็นต้นไป

ประกาศ ณ วันที่ ๒๙ ธันวาคม พ.ศ. ๒๕๕๙

(นายวิระชัย กุ่เพียงใจ)
ผู้ว่าราชการจังหวัดลำพูน

สำเนาถูกต้อง

นายโชติวิทย์ เมฆลอย

เจ้าพนักงานประเมินราคาทรัพย์สินอาวุโส

๒๑ มี.ค. ๒๕๖๐

ประธานคณะกรรมการกำหนดราคาประเมินทุนทรัพย์
ประจำจังหวัดลำพูน

บัญชีกำหนดราคาประเมินทุนทรัพย์โรงเรียนสิ่งปลูกสร้าง
 ในการจดทะเบียนสิทธิและนิติกรรมเกี่ยวกับอสังหาริมทรัพย์ (พ.ศ. ๒๕๕๙-๒๕๖๒)
 ซึ่งคณะอนุกรรมการประจำจังหวัดลำพูน ได้กำหนดไว้
 และได้ผ่านความเห็นชอบจากคณะกรรมการกำหนดราคาประเมินทุนทรัพย์แล้ว
 วันที่ ๕ สิงหาคม พ.ศ. ๒๕๕๙
 จังหวัดลำพูน

ลำดับรหัสที่	ประเภทโรงเรียนสิ่งปลูกสร้าง	ราคาต่อตารางเมตร	หมายเหตุ
๑๐๐	ประเภทบ้านเดี่ยว	๖,๗๕๐	
๒๐๐	ประเภทบ้านแถว (ทาว์นเฮาส์)	๗,๐๐๐	
๓๐๐	ประเภทห้องแถว	๖,๙๐๐	
๔๐๐	ประเภทตึกแถว	๗,๘๐๐	
๕๐๐	ประเภทสิ่งปลูกสร้างอื่นๆ		
๕๐๑	คลังสินค้า พื้นที่ไม่เกิน ๓๐๐ ตารางเมตร	๕,๗๐๐	
๕๐๒	คลังสินค้า พื้นที่เกินกว่า ๓๐๐ ตารางเมตรขึ้นไป	๓,๕๐๐	
๕๐๕	สถานศึกษา	๗,๒๕๐	
๕๐๖/๑	โรงแรม ความสูงไม่เกิน ๕ ชั้น	๙,๒๕๐	
๕๐๖/๒	โรงแรม ความสูงเกินกว่า ๕ ชั้นขึ้นไป	๙,๗๐๐	
๕๐๗	โรงแรมหรู	๘,๑๐๐	
๕๐๘	สถานพยาบาล	๙,๓๐๐	
๕๐๙/๑	สำนักงาน ความสูงไม่เกิน ๕ ชั้น	๗,๒๐๐	
๕๐๙/๒	สำนักงาน ความสูงเกินกว่า ๕ ชั้นขึ้นไป	๘,๕๐๐	
๕๑๐	ภัตตาคาร	๖,๖๕๐	
๕๑๑/๑	ห้างสรรพสินค้า	๙,๖๐๐	
๕๑๑/๒	อาคารพาณิชย์กรรม ประเภทค้าปลีกค้าส่ง	๘,๔๕๐	
๕๑๒	สถานีบริการน้ำมันเชื้อเพลิง	๕,๕๕๐	พื้นที่อาคารและบริเวณหัวจ่าย
๕๑๓	โรงงาน	๖,๒๐๐	
๕๑๔	ตลาด พื้นที่ไม่เกิน ๑,๐๐๐ ตารางเมตร	๓,๔๕๐	พื้นที่ของแต่ละอาคาร
๕๑๕	ตลาด พื้นที่เกินกว่า ๑,๐๐๐ ตารางเมตรขึ้นไป	๓,๘๐๐	พื้นที่ของแต่ละอาคาร
๕๑๖	อาคารพาณิชย์ ประเภทโฮมออฟฟิศ	๘,๖๐๐	
๕๑๘	โรงงานซ่อมรถยนต์	๕,๖๕๐	
๕๑๙	อาคารจอดรถ	๕,๙๕๐	
๕๒๐/๑	อาคารอยู่อาศัยรวม ความสูงไม่เกิน ๕ ชั้น	๗,๗๐๐	
๕๒๐/๒	อาคารอยู่อาศัยรวม ความสูงเกินกว่า ๕ ชั้นขึ้นไป	๘,๗๕๐	
๕๒๒	อาคารพาณิชย์ ประเภทโชว์รูมรถยนต์	๕,๕๕๐	พื้นที่สำนักงานและส่วนบริการ
๕๒๓	ห้องน้ำรวม	๖,๑๐๐	นายเชิดวิทย์ เมษล้อย
๕๒๔	สระว่ายน้ำ	๘,๒๐๐	เจ้าพนักงานประเมินราคาทรัพย์สินอาวุโส
๕๒๕	ลานกีฬาเอนกประสงค์	๘๐๐	๒๑ มี.ค. ๒๕๖๐
๕๒๖	ลานคอนกรีต	๕๐๐	
๕๒๗	ท่าเทียบเรือ	๑๒,๕๐๐	

๕ ม


อนึ่ง ในกรณีที่มีการขอจดทะเบียนสิทธิและนิติกรรมโรงเรือนสิ่งปลูกสร้างที่มีรูปแบบไม่ตรงกับที่กำหนดไว้ในบัญชีฯ และการนับจำนวนปีในการคิดอัตราค่าเสื่อมราคาตามตารางแนบท้าย ให้ใช้หลักเกณฑ์ ดังนี้

- ๑) ในกรณีที่มีการขอจดทะเบียนสิทธิและนิติกรรมโรงเรือนสิ่งปลูกสร้างที่มีรูปแบบไม่ตรงกับที่กำหนดไว้ในบัญชีฯ กำหนดราคาประเมินทุนทรัพย์โรงเรือนสิ่งปลูกสร้างให้นำราคาประเมินของโรงเรือนสิ่งปลูกสร้างที่มีรูปแบบคล้ายคลึงใกล้เคียงกันมากที่สุด มาใช้ในการกำหนดราคาประเมินเพื่อเรียกเก็บค่าธรรมเนียมในการจดทะเบียนสิทธิและนิติกรรมได้
- ๒) การนับจำนวนปีของโรงเรือนสิ่งปลูกสร้างในการคิดอัตราค่าเสื่อมราคา ให้เริ่มนับตั้งแต่ปีที่โรงเรือนสิ่งปลูกสร้างก่อสร้างแล้วเสร็จ นับเป็นปีที่หนึ่งจนถึงปีที่มีการจดทะเบียนสิทธิและนิติกรรมและให้นับจำนวนปีตามปีปฏิทินเป็นปีๆ เศษของปีให้นับเป็นหนึ่งปี

ทั้งนี้ ตั้งแต่ วันที่ ๑ มกราคม พ.ศ. ๒๕๖๐

ประกาศ ณ วันที่ ๒๕ ธันวาคม พ.ศ. ๒๕๕๙


สำเนาถูกต้อง



นายไชติวิทย์ เมฆลอย

เจ้าพนักงานประเมินราคาทรัพย์สินอาวุโส

๒๑ มี.ค. ๒๕๖๐



(นายวีระชัย กู่เพียงใจ)

ผู้ว่าราชการจังหวัดลำพูน


ประธานคณะกรรมการกำหนดราคาประเมินทุนทรัพย์

ประจำจังหวัดลำพูน

คำนิยามประกอบบัญชีกำหนดราคาประเมินทุนทรัพย์โรงเรียนสิ่งปลูกสร้าง รอบบัญชี พ.ศ. 2559-2562

ลำดับรหัสที่	ประเภทโรงเรียนสิ่งปลูกสร้าง (ผ่านความเห็นชอบ)	คำนิยามตามบัญชี
100	บ้านเดี่ยว	สิ่งปลูกสร้างหรืออาคารที่ก่อสร้างเพื่อการอยู่อาศัยเป็นหลักเป็นหลังเดี่ยว โดยไม่มีโครงสร้างหลักติดต่อกับอาคารอื่น และให้หมายความรวมถึงบ้านพักอาศัยไม้ชั้นเดียว บ้านพักอาศัยไม้สองชั้น บ้านพักอาศัยไม้ชั้นเดียวได้ถุนสูง บ้านทรงไทยไม้ชั้นเดียวได้ถุนสูง บ้านพักอาศัยครึ่งตึกครึ่งไม้สองชั้น บ้านทรงไทยครึ่งตึกครึ่งไม้สองชั้น บ้านพักอาศัยตึกชั้นเดียว บ้านพักอาศัยตึกสองชั้น บ้านพักอาศัยตึกสามชั้น บ้านพักอาศัยแฝดตึกชั้นเดียว บ้านพักอาศัยแฝดตึกสองชั้น และบ้านพักอาศัยแฝดตึกสามชั้น
200	บ้านแถว (ทาวน์เฮ้าส์)	สิ่งปลูกสร้างหรืออาคารที่ก่อสร้างเพื่อใช้เป็นที่อยู่อาศัยต่อเนื่องกันเป็นแถวยาวตั้งแต่สองคูหาขึ้นไป ซึ่งมีที่ว่างด้านหน้าและด้านหลังระหว่างรั้วหรือแนวเขตที่ดินกับตัวอาคารแต่ละคูหา และมีความสูงไม่เกินสามชั้น
300	ห้องแถว	สิ่งปลูกสร้างหรืออาคารที่ก่อสร้างต่อเนื่องกันเป็นแถวยาวตั้งแต่สองคูหาขึ้นไป มีผนังแบ่งอาคารเป็นคูหาและประกอบด้วยวัสดุไม่ทนไฟเป็นส่วนใหญ่ และให้หมายความรวมถึง ห้องแถวครึ่งตึกครึ่งไม้สองชั้น
400	ตึกแถว	สิ่งปลูกสร้างหรืออาคารที่ก่อสร้างต่อเนื่องกันเป็นแถวยาวตั้งแต่สองคูหาขึ้นไป มีผนังแบ่งอาคารเป็นคูหาและประกอบด้วยวัสดุทนไฟเป็นส่วนใหญ่
501	คลังสินค้า พื้นที่ไม่เกิน 300 ตารางเมตร	สิ่งปลูกสร้างหรืออาคารที่ใช้เป็นที่สำหรับเก็บสินค้าหรือสิ่งของเพื่อประโยชน์ทางการค้าหรืออุตสาหกรรม
502	คลังสินค้า พื้นที่เกินกว่า 300 ตารางเมตรขึ้นไป	
505	สถานศึกษา	สิ่งปลูกสร้างหรืออาคารที่ใช้เป็นสถานที่พัฒนาเด็กปฐมวัย โรงเรียน ศูนย์การเรียน วิทยาลัย สถาบัน มหาวิทยาลัย หน่วยงานการศึกษาของรัฐหรือของเอกชน ที่มีอำนาจหน้าที่หรือมีวัตถุประสงค์ในการจัดการศึกษา
506/1	โรงแรม ความสูงไม่เกิน 5 ชั้น	สิ่งปลูกสร้างหรืออาคารที่ใช้เป็นสถานที่พักที่จัดตั้งขึ้นโดยมีวัตถุประสงค์ในทางธุรกิจเพื่อให้บริการที่พักชั่วคราวสำหรับคนเดินทางหรือบุคคลอื่นใดโดยมีค่าตอบแทน ทั้งนี้ไม่รวมถึง (๑) สถานที่พักที่จัดตั้งขึ้นเพื่อให้บริการที่พักชั่วคราวซึ่งดำเนินการโดยส่วนราชการรัฐวิสาหกิจ องค์การมหาชน หรือหน่วยงานอื่นของรัฐ หรือเพื่อการกุศล หรือการศึกษา ทั้งนี้ โดยมีใช้เป็นการหาผลกำไรหรือรายได้มาแบ่งปันกัน (๒) สถานที่พักที่จัดตั้งขึ้นโดยมีวัตถุประสงค์เพื่อให้บริการที่พักอาศัยโดยคิดค่าบริการเป็นรายเดือนขึ้นไปเท่านั้น
506/2	โรงแรม ความสูงเกินกว่า 5 ชั้น ขึ้นไป	



สำเนาถูกต้อง



นายไชติวิทย์ เมฆลอย


เจ้าพนักงานประเมินราคาทรัพย์สินอาวุโส

๒๑ มี.ค. ๒๕๖๐

ลำดับรหัสที่	ประเภทโรงเรือนสิ่งปลูกสร้าง (ผ่านความเห็นชอบ)	คำนิยามตามบัญชี
507	โรงแรมหรืสห	สิ่งปลูกสร้างหรืออาคารที่ใช้เป็นสถานที่สำหรับฉายภาพยนตร์ แสดงละคร แสดงดนตรี หรือแสดงมหรสพอื่นใด ไม่รวมถึงโรงแรมหรืสหที่ตั้งอยู่ในห้างสรรพสินค้า และโรงแรมหรืสหที่ตั้งอยู่ในอาคารพาณิชย์กรรมประเภทค้าปลีกค้าส่ง
508	สถานพยาบาล	สิ่งปลูกสร้างหรืออาคารที่จัดไว้เพื่อการประกอบโรคศิลปะ ตามกฎหมายว่าด้วยการประกอบโรคศิลปะ การประกอบวิชาชีพเวชกรรมตามกฎหมายว่าด้วยวิชาชีพเวชกรรม การประกอบวิชาชีพการพยาบาลและการผดุงครรภ์ตามกฎหมายว่าด้วยวิชาชีพการพยาบาล และการผดุงครรภ์ หรือการประกอบวิชาชีพทันตกรรมตามกฎหมายว่าด้วยวิชาชีพทันตกรรม แต่ไม่รวมถึงสถานที่ขายยาตามกฎหมายว่าด้วยยา ซึ่งประกอบธุรกิจการขายยาโดยเฉพาะ
509/1	สำนักงาน ความสูงไม่เกิน 5 ชั้น	สิ่งปลูกสร้างหรืออาคารที่ใช้เป็นสำนักงานหรือที่ทำการ ทั้งของภาครัฐและเอกชน
509/2	สำนักงาน ความสูงเกินกว่า 5 ชั้นขึ้นไป	
510	ภัตตาคาร	สิ่งปลูกสร้างหรืออาคารที่ใช้เป็นที่ขายอาหารหรือเครื่องดื่ม โดยมีพื้นที่สำหรับตั้งโต๊ะอาหารไว้บริการ
511/1	ห้างสรรพสินค้า	อาคารหรือส่วนหนึ่งส่วนใดของอาคารที่มีพื้นที่สำหรับแสดงหรือขายสินค้าต่างๆ โดยมีการแบ่งส่วนของอาคารตามประเภทของสินค้าหรือตามเจ้าของพื้นที่ ไม่ว่าจะการแบ่งส่วนนั้น จะทำในลักษณะของการกันเป็นห้องหรือไม่ก็ตาม
511/2	อาคารพาณิชย์กรรม ประเภทค้าปลีกค้าส่ง	สิ่งปลูกสร้างหรืออาคารที่ใช้ประโยชน์เพื่อการพาณิชย์กรรมในอาคารหลังเดียวหรือหลายหลัง ที่มีพื้นที่ใช้สอยอาคารรวมกัน เพื่อประกอบกิจการขายปลีกขายส่งสินค้าอุปโภคและบริโภค หลากหลายประเภทที่ใช้ในชีวิตประจำวัน
512	สถานีบริการน้ำมันเชื้อเพลิง สำเนาถูกต้อง 	สถานที่ที่ใช้ในการเก็บและจำหน่ายเชื้อเพลิง เพื่อให้บริการเชื้อเพลิงแก่ยานพาหนะ และให้หมายความรวมถึงบริเวณที่เป็นห้องเปลี่ยนถ่ายน้ำมันเครื่อง สำนักงาน ห้องพักรอ และแนวหลังคาคลุมพื้นที่บริเวณแทนเครื่องจ่ายเชื้อเพลิง
513	โรงงาน  นายเชติวิทย์ เมฆลอย เจ้าพนักงานประเมินราคาทรัพย์สินอาวุโส	สิ่งปลูกสร้างหรืออาคารที่ใช้สำหรับทำ ผลิต ประกอบ บรรจุ ซ่อมบำรุง ทดสอบ ปรับปรุง แปรสภาพ สำเลียง เก็บรักษา หรือทำลายสิ่งใดๆ โดยใช้เครื่องจักรหรือไม่ก็ตาม
514	ตลาด พื้นที่ไม่เกิน 1,000 ตารางเมตร ๒ ๑ มี.ค. ๒๕๖๐	สิ่งปลูกสร้างหรืออาคารที่จัดไว้ให้ผู้ค้าใช้เป็นที่ยุมนุมเพื่อจำหน่ายสินค้า ทั้งในรูปของวัตถุดิบและสินค้าสำเร็จรูป
515	ตลาด พื้นที่เกินกว่า 1,000 ตารางเมตร ขึ้นไป	

ลำดับรหัสที่	ประเภทโรงเรียนสิ่งปลูกสร้าง (ผ่านความเห็นชอบ)	คำนิยามตามบัญชี
516	อาคารพาณิชย์ ประเภทโฮมออฟฟิศ	สิ่งปลูกสร้างหรืออาคารที่ก่อสร้างต่อเนื่องกันเป็นแถวยาวตั้งแต่สองคูหาขึ้นไป มีผนังแยกแต่ละคูหา หรือคูหาเดียว ผนังอาคารประกอบด้วยวัสดุทนไฟเป็นส่วนใหญ่ ใช้เพื่อประโยชน์ในการพาณิชย์กรรม หรือบริการธุรกิจ ซึ่งอาจใช้เป็นอาคารเพื่อประโยชน์ในเชิงพาณิชย์กรรม และที่อยู่อาศัยร่วมกันได้
518	โรงงานซ่อมรถยนต์	สิ่งปลูกสร้างหรืออาคารประกอบกิจการเกี่ยวกับการซ่อมแซมเครื่องยนต์ แก๊ซ บำรุงรักษา เคาะพ่นสี และพ่นสีกันสนิม
519	อาคารจอดรถ	สิ่งปลูกสร้างหรืออาคารที่ใช้สำหรับจอดรถ โดยมีทางวิ่ง/ทางขึ้น-ลง และที่กั้นรถในอาคาร
520/1	อาคารอยู่อาศัยรวม ความสูงไม่เกิน 5 ชั้น	สิ่งปลูกสร้างหรืออาคารที่ใช้เป็นที่อยู่อาศัยสำหรับหลายครอบครัว โดยแบ่งออกเป็นหน่วยแยกจากกันสำหรับแต่ละครอบครัว
520/2	อาคารอยู่อาศัยรวม ความสูงเกินกว่า 5 ชั้นขึ้นไป	
522	อาคารพาณิชย์ ประเภทโชว์รูมรถยนต์	สิ่งปลูกสร้างหรืออาคารที่ใช้เพื่อประโยชน์ในเชิงพาณิชย์กรรม หรือบริการธุรกิจ ประเภทโชว์รูมรถยนต์ ทั้งนี้อาจมีการให้บริการเกี่ยวกับการซ่อมบำรุงรักษารถยนต์ด้วย และให้หมายความรวมถึงอาคารที่ใช้แสดงหรือจำหน่ายสินค้าประเภทอื่น
523	ห้องน้ำรวม	สิ่งปลูกสร้างหรืออาคารที่ให้ประชาชนสามารถเข้าไปใช้บริการเพื่อชำระล้างหรือขับถ่ายของเสีย ซึ่งเป็นการอำนวยความสะดวกแก่ประชาชนผู้ใช้บริการที่มีเป็นจำนวนมาก
524	สระว่ายน้ำ	สิ่งปลูกสร้างหรืออาคารที่ใช้สำหรับการว่ายน้ำหรือกิจกรรมนันทนาการ สามารถสร้างให้ลึกลงไปใต้ดินหรืออยู่เหนือพื้นดินก็ได้
525	ลานกีฬาอเนกประสงค์	ลานคอนกรีตที่ใช้เป็นสถานที่สำหรับออกกำลังกายเล่นกีฬาเพื่อนันทนาการ เพื่อสุขภาพอนามัย และให้หมายความรวมถึงสนามเทนนิส สนามแบดมินตัน และสนามบาสเกตบอล
526	ลานคอนกรีต	ลานคอนกรีตใช้เป็นที่ตากพืชผลทางการเกษตร และให้หมายความรวมถึงลานจอดรถคอนกรีต
527	ท่าเทียบเรือ	สิ่งปลูกสร้างที่จัดขึ้นสำหรับใช้จอดหรือเทียบเรือ เพื่อการขนส่งผู้โดยสารหรือขนถ่ายสินค้า

สำเนาถูกต้อง



นายไชตวิทย์ เมมลอย

เจ้าพนักงานประเมินราคาทรัพย์สินอาวุโส

๒๑ มี.ค. ๒๕๖๐

ตารางกำหนดอัตราร้อยละของค่าเสื่อมโรงเรือนสิ่งปลูกสร้าง
 ตามระเบียบของคณะกรรมการกำหนดราคาประเมินทุนทรัพย์
 ว่าด้วยหลักเกณฑ์และวิธีการในการกำหนดราคาประเมินทุนทรัพย์ของอสังหาริมทรัพย์
 เพื่อเรียกเก็บค่าธรรมเนียมจดทะเบียนสิทธิและนิติกรรม
 ปี พ.ศ. 2535

อายุของโรงเรือน สิ่งปลูกสร้าง/ปี	1	2	3	4	5	6	7	8	9	10	11	12	13	14	15	16	17	18	19	20	21	22	23	24	25	26	27	28	29	30	31	32	33	34	35	36	37	38	39	40	41	42	43	44	45	46	47	48	49	50	51	52	53	54
ประเภทหลัก หักร้อยละ	1	2	3	4	5	6	7	8	9	10	12	14	16	18	20	22	24	26	28	30	32	34	36	38	40	42	44	46	48	50	52	54	56	58	60	62	64	66	68	70	72	74	76% ตลอดอายุการใช้งาน											
ประเภทหลักครึ่งไม้ หักร้อยละ	2	4	6	8	10	14	18	22	26	30	34	38	42	46	50	55	60	65	70	75	80	85% ตลอดอายุการใช้งาน																																
ประเภทไม้ หักร้อยละ	3	6	9	12	15	20	25	30	35	40	45	50	55	60	65	72	79	86	93% ตลอดอายุการใช้งาน																																			

สำเนาถูกต้อง


 นายเชิดวิทย์ เมฆลอย

เจ้าพนักงานประเมินราคาทรัพย์สินอาวุโส

๒๑ มี.ค. ๒๕๖๐



ประกาศคณะกรรมการประจำจังหวัดลำพูน

เรื่อง บัญชีกำหนดราคาประเมินทุนทรัพย์ที่ดินในการจดทะเบียนสิทธิและนิติกรรมเกี่ยวกับอสังหาริมทรัพย์ สำหรับที่ดินซึ่งมีเอกสารสิทธิประเภทอื่นนอกเหนือจากโฉนดที่ดิน หรือหนังสือรับรองการทำประโยชน์ (น.ส. ๓ ก.)

ตามประกาศคณะกรรมการประจำจังหวัดลำพูน เรื่อง บัญชีกำหนดราคาประเมินทุนทรัพย์ที่ดินในการจดทะเบียนสิทธิและนิติกรรมเกี่ยวกับอสังหาริมทรัพย์ตามประมวลกฎหมายที่ดิน โดยอาศัยอำนาจตามความในมาตรา ๑๐๕ สัตต แห่งประมวลกฎหมายที่ดิน ที่ได้ประกาศใช้รอบบัญชี พ.ศ. ๒๕๕๙ - ๒๕๖๒ ตั้งแต่วันที่ ๑ มกราคม พ.ศ. ๒๕๕๙ ซึ่งคณะกรรมการประจำจังหวัดลำพูนได้กำหนดไว้ และได้ผ่านความเห็นชอบจากคณะกรรมการกำหนดราคาประเมินทุนทรัพย์ ในการประชุมครั้งที่ ๓๕/๒๕๕๘ เมื่อวันที่ ๒๐ พฤศจิกายน ๒๕๕๘ นั้น

ปรากฏว่า ในพื้นที่ที่ประกาศใช้บัญชีกำหนดราคาประเมินทุนทรัพย์ที่ดินสำหรับเอกสารสิทธิประเภทโฉนดที่ดิน หรือหนังสือรับรองการทำประโยชน์ (น.ส. ๓ ก.) ข้างต้นนั้นไม่ครอบคลุมเอกสารสิทธิประเภทอื่น ดังนั้น เพื่อให้สามารถกำหนดราคาประเมินที่ดินสำหรับเอกสารสิทธิประเภทอื่น เพื่อใช้ในการเรียกเก็บค่าธรรมเนียมการจดทะเบียนสิทธิและนิติกรรมสำหรับอสังหาริมทรัพย์ที่ตั้งอยู่ในพื้นที่ดังกล่าว อาศัยอำนาจตามความในมาตรา ๑๐๕ สัตต แห่งประมวลกฎหมายที่ดิน ซึ่งคณะกรรมการประจำจังหวัดลำพูนได้กำหนดไว้ และได้ผ่านความเห็นชอบจากคณะกรรมการกำหนดราคาประเมินทุนทรัพย์แล้ว ในการประชุมครั้งที่ ๒๒/๒๕๖๒ เมื่อวันที่ ๑๘ กันยายน ๒๕๖๒ จึงให้ดำเนินการดังนี้

ยกเลิก บัญชีกำหนดราคาประเมินทุนทรัพย์ที่ดินในการจดทะเบียนสิทธิและนิติกรรมเกี่ยวกับอสังหาริมทรัพย์ ตามประมวลกฎหมายที่ดิน (เพิ่มเติม) สำหรับที่ดินที่มีเอกสารสิทธิประเภทหนังสือรับรองการทำประโยชน์ น.ส. ๓ และน.ส. ๓ ข ในเขตจังหวัดลำพูน

ให้ใช้ บัญชีกำหนดราคาประเมินทุนทรัพย์ที่ดินในการจดทะเบียนสิทธิและนิติกรรมเกี่ยวกับอสังหาริมทรัพย์ สำหรับที่ดินซึ่งมีเอกสารสิทธิประเภทอื่นนอกเหนือจากโฉนดที่ดิน หรือหนังสือรับรองการทำประโยชน์ (น.ส. ๓ ก.) ตามประมวลกฎหมายที่ดินในเขตจังหวัดลำพูน ตามบัญชีแนบท้ายนี้

ทั้งนี้ ตั้งแต่วันที่ ๒๖ พฤศจิกายน พ.ศ. ๒๕๖๒ เป็นต้นไป

ประกาศ ณ วันที่ ๒๖ พฤศจิกายน พ.ศ. ๒๕๖๒

(นายพงศ์รัตน์ ภิรมย์รัตน์)
ผู้ว่าราชการจังหวัดลำพูน

ประธานอนุกรรมการประจำจังหวัดลำพูน

บัญชีกำหนดราคาประเมินทุนทรัพย์ที่ดิน
ในการจดทะเบียนสิทธิและนิติกรรมเกี่ยวกับอสังหาริมทรัพย์

สำหรับที่ดินซึ่งมีเอกสารสิทธิประเภทอื่นนอกเหนือจากโฉนดที่ดิน หรือหนังสือรับรองการทำประโยชน์ (น.ส. ๓ ก.)
ซึ่งคณะกรรมการประจำจังหวัดลำพูนได้กำหนดไว้ และได้ผ่านความเห็นชอบจาก
คณะกรรมการกำหนดราคาประเมินทุนทรัพย์แล้ว เมื่อวันที่ ๑๘ กันยายน พ.ศ. ๒๕๖๒

เทศบาลตำบลริมปิง

อำเภอเมืองลำพูน

จังหวัดลำพูน

หน่วยที่	ที่ดินบริเวณ	ราคาประเมิน		หมายเหตุ
		ตารางวาละ (บาท)	ไร่ละ (บาท)	
๑	ที่ดินติดทางหลวงชนบท ระยะ ๔๐ เมตร	๑,๐๐๐	๔๐๐,๐๐๐	
๒	ที่ดินติดถนน ซอย ทาง ระยะ ๖๐ เมตร	๖๐๐	๒๔๐,๐๐๐	
๓	ที่ดินนอกเหนือจากหน่วยที่ ๑-๒	๔๐๐	๑๖๐,๐๐๐	

ทั้งนี้ ตั้งแต่วันที่ ๒๖ พฤศจิกายน พ.ศ. ๒๕๖๒ เป็นต้นไป

ประกาศ ณ วันที่ ๒๖ พฤศจิกายน พ.ศ. ๒๕๖๒

(นายพงศ์รัตน์ ภิรมย์รัตน์)
ผู้ว่าราชการจังหวัดลำพูน

ประธานอนุกรรมการประจำจังหวัดลำพูน

บัญชีราคาประเมินที่ดิน
ตามพระราชบัญญัติการประเมินราคาทรัพย์สินเพื่อประโยชน์แห่งรัฐ พ.ศ. 2562

ตำบล ริมปิง อำเภอ เมืองลำพูน จังหวัด ลำพูน

โฉนดที่ดินเลขที่	อำเภอ	ตำบล	หน้าสำรวจ	เครื่องหมายที่ดินระบบพิกัดฉาก ยู ที เอ็ม / ศูนย์กำเนิด					เนื้อที่ (ไร่-งาน-ตร.ว.)	ราคาประเมิน (บาท ต่อ ตร.ว.)
				แผนที่ภูมิประเทศ	ระวาง	แผ่น	มาตราส่วน	เลขที่ดิน		
2959	เมืองลำพูน	ริมปิง	432	4746II	9856	00	1:4000	732	3-3-88	575
2960	เมืองลำพูน	ริมปิง	416	4746II	9856	00	1:4000	718	7-3-40	575
2975	เมืองลำพูน	ริมปิง	547	4746II	9654	00	1:4000	631	0-2-10	800
2976	เมืองลำพูน	ริมปิง	561	4746II	9654	00	1:4000	653	0-3-12	800
2977	เมืองลำพูน	ริมปิง	527	4746II	9854	00	1:4000	268	0-1-62.6	4,000
2978	เมืองลำพูน	ริมปิง	468	4746II	9854	00	1:4000	240	4-0-11	625
2980	เมืองลำพูน	ริมปิง	551	4746II	9654	00	1:4000	636	2-0-86	575
2986	เมืองลำพูน	ริมปิง	676	4746II	9656	00	1:4000	924	0-3-25	1,000
2987	เมืองลำพูน	ริมปิง	677	4746II	9656	00	1:4000	923	0-3-57	800
2990	เมืองลำพูน	ริมปิง	415	4746II	9856	00	1:4000	717	9-0-33.8	575
2991	เมืองลำพูน	ริมปิง	414	4746II	9856	00	1:4000	714	1-0-44	700
2994	เมืองลำพูน	ริมปิง	533	4746II	9654	00	1:4000	750	4-2-0	875
2997	เมืองลำพูน	ริมปิง	216	4746II	9854	00	1:4000	67	0-0-98	800
2998	เมืองลำพูน	ริมปิง	550	4746II	9654	00	1:4000	634	2-2-42	575
2999	เมืองลำพูน	ริมปิง	560	4746II	9654	00	1:4000	651	0-2-74	800
3001	เมืองลำพูน	ริมปิง	330	4746II	9856	00	1:4000	790	0-2-73	700
3002	เมืองลำพูน	ริมปิง	328	4746II	9856	00	1:4000	787	0-3-20	700
3003	เมืองลำพูน	ริมปิง	356	4746II	9856	00	1:4000	757	0-2-32	800
3004	เมืองลำพูน	ริมปิง	364	4746II	9856	00	1:4000	704	2-2-51.2	575
3005	เมืองลำพูน	ริมปิง	354	4746II	9856	00	1:4000	759	0-2-26	800
3006	เมืองลำพูน	ริมปิง	347	4746II	9856	00	1:4000	707	1-3-75	800

บัญชีราคาประเมินที่ดิน
ตามพระราชบัญญัติการประเมินราคาทรัพย์สินเพื่อประโยชน์แห่งรัฐ พ.ศ. 2562

ตำบล ริมปิง อำเภอ เมืองลำพูน จังหวัด ลำพูน

โฉนดที่ดินเลขที่	อำเภอ	ตำบล	หน้าสำรวจ	เครื่องหมายที่ดินระบบพิกัดฉาก ยู ที เอ็ม / ศูนย์กำเนิด					เนื้อที่ (ไร่-งาน-ตร.ว.)	ราคาประเมิน (บาท ต่อ ตร.ว.)
				แผนที่ภูมิประเทศ	ระวาง	แผ่น	มาตราส่วน	เลขที่ดิน		
3007	เมืองลำพูน	ริมปิง	166	4746II	9854	00	1:4000	40	1-1-71	700
3008	เมืองลำพูน	ริมปิง	173	4746II	9856	00	1:4000	885	1-0-2	800
3009	เมืองลำพูน	ริมปิง	390	4746II	9656	00	1:4000	857	2-1-4	800
3010	เมืองลำพูน	ริมปิง	389	4746II	9856	00	1:4000	699	0-3-67	800
3011	เมืองลำพูน	ริมปิง	278	4746II	9656	00	1:4000	862	3-0-42	700
3012	เมืองลำพูน	ริมปิง	451	4746II	9656	00	1:4000	916	1-0-40	500
3013	เมืองลำพูน	ริมปิง	442	4746II	9856	00	1:4000	743	2-1-40	800
3014	เมืองลำพูน	ริมปิง	441	4746II	9856	00	1:4000	744	1-1-20	500
3015	เมืองลำพูน	ริมปิง	53	4746II	9654	00	1:4000	595	1-1-65.5	575
3016	เมืองลำพูน	ริมปิง	409	4746II	9856	00	1:4000	683	2-1-19	575
3017	เมืองลำพูน	ริมปิง	412	4746II	9856	00	1:4000	715	2-0-32	575
3018	เมืองลำพูน	ริมปิง	402	4746II	9856	00	1:4000	688	3-1-18	575
3019	เมืองลำพูน	ริมปิง	310	4746II	9856	00	1:4000	818	3-1-63	575
3020	เมืองลำพูน	ริมปิง	30	4746II	9654	00	1:4000	592	0-2-38	800
3021	เมืองลำพูน	ริมปิง	87	4746II	9654	00	1:4000	583	0-3-62	800
3022	เมืองลำพูน	ริมปิง	191	4746II	9856	00	1:4000	902	2-1-81	575
3023	เมืองลำพูน	ริมปิง	305	4746II	9856	00	1:4000	821	4-2-40	575
3024	เมืองลำพูน	ริมปิง	369	4746II	9656	00	1:4000	894	1-3-9	800
3025	เมืองลำพูน	ริมปิง	284	4746II	9656	00	1:4000	902	2-2-99	575
3026	เมืองลำพูน	ริมปิง	180	4746II	9856	00	1:4000	849	2-2-42	575
3027	เมืองลำพูน	ริมปิง	81	4746II	9854	00	1:4000	193	0-3-35.7	600

บัญชีราคาประเมินที่ดิน
ตามพระราชบัญญัติการประเมินราคาทรัพย์สินเพื่อประโยชน์แห่งรัฐ พ.ศ. 2562

ตำบล ริมปิง อำเภอ เมืองลำพูน จังหวัด ลำพูน

โฉนดที่ดินเลขที่	อำเภอ	ตำบล	หน้าสำรวจ	เครื่องหมายที่ดินระบบพิกัดฉาก ยู ที เอ็ม / ศูนย์กำเนิด					เนื้อที่ (ไร่-งาน-ตร.ว.)	ราคาประเมิน (บาท ต่อ ตร.ว.)
				แผนที่ภูมิประเทศ	ระวาง	แผ่น	มาตราส่วน	เลขที่ดิน		
3028	เมืองลำพูน	ริมปิง	75	4746II	9854	00	1:4000	189	0-0-64.4	800
3030	เมืองลำพูน	ริมปิง	335	4746II	9856	00	1:4000	799	1-2-5	700
3031	เมืองลำพูน	ริมปิง	252	4746II	9856	00	1:4000	913	13-2-37	575
3032	เมืองลำพูน	ริมปิง	179	4746II	9856	00	1:4000	857	0-3-26	500
3033	เมืองลำพูน	ริมปิง	277	4746II	9656	00	1:4000	863	1-3-56	600
3034	เมืองลำพูน	ริมปิง	316	4746II	9856	00	1:4000	806	4-1-96	575
3035	เมืองลำพูน	ริมปิง	363	4746II	9656	00	1:4000	860	0-1-50	800
3036	เมืองลำพูน	ริมปิง	323	4746II	9856	00	1:4000	803	3-0-94	500
3037	เมืองลำพูน	ริมปิง	338	4746II	9856	00	1:4000	779	1-0-0	575
3038	เมืองลำพูน	ริมปิง	360	4746II	9856	00	1:4000	768	0-0-77	800
3039	เมืองลำพูน	ริมปิง	318	4746II	9856	00	1:4000	811	3-0-14	575
3040	เมืองลำพูน	ริมปิง	353	4746II	9856	00	1:4000	763	0-2-57	800
3041	เมืองลำพูน	ริมปิง	340	4746II	9856	00	1:4000	775	0-3-5	700
3042	เมืองลำพูน	ริมปิง	82	4746II	9854	00	1:4000	187	7-3-26.8	575
3043	เมืองลำพูน	ริมปิง	285	4746II	9656	00	1:4000	903	1-3-65	575
3044	เมืองลำพูน	ริมปิง	332	4746II	9856	00	1:4000	781	1-2-73.3	575
3045	เมืองลำพูน	ริมปิง	248	4746II	9856	00	1:4000	908	0-3-96	800
3046	เมืองลำพูน	ริมปิง	585	4746II	9656	00	1:4000	940	1-0-73	1,000
3047	เมืองลำพูน	ริมปิง	562	4746II	9654	00	1:4000	719	5-2-71.6	575
3048	เมืองลำพูน	ริมปิง	579	4746II	9654	00	1:4000	717	2-2-2	575
3049	เมืองลำพูน	ริมปิง	196	4746II	9856	00	1:4000	877	0-1-49	800

บัญชีราคาประเมินที่ดิน
ตามพระราชบัญญัติการประเมินราคาทรัพย์สินเพื่อประโยชน์แห่งรัฐ พ.ศ. 2562

ตำบล ริมปิง อำเภอ เมืองลำพูน จังหวัด ลำพูน

โฉนดที่ดินเลขที่	อำเภอ	ตำบล	หน้าสำรวจ	เครื่องหมายที่ดินระบบพิกัดฉาก ยู ที เอ็ม / ศูนย์กำเนิด					เนื้อที่ (ไร่-งาน-ตร.ว.)	ราคาประเมิน (บาท ต่อ ตร.ว.)
				แผนที่ภูมิประเทศ	ระวาง	แผ่น	มาตราส่วน	เลขที่ดิน		
3050	เมืองลำพูน	ริมปิง	345	4746II	9856	00	1:4000	770	1-1-56	700
3051	เมืองลำพูน	ริมปิง	348	4746II	9856	00	1:4000	709	0-0-82	800
3052	เมืองลำพูน	ริมปิง	308	4746II	9856	00	1:4000	820	1-3-55	575
3053	เมืองลำพูน	ริมปิง	426	4746II	9856	00	1:4000	725	2-3-57	575
3054	เมืองลำพูน	ริมปิง	434	4746II	9856	00	1:4000	734	2-0-12	575
3055	เมืองลำพูน	ริมปิง	125	4746II	9854	00	1:4000	248	18-2-35.8	575
3056	เมืองลำพูน	ริมปิง	129	4746II	9854	00	1:4000	162	0-3-79.6	800
3057	เมืองลำพูน	ริมปิง	140	4746II	9854	00	1:4000	333	34-3-32	2,500
3058	เมืองลำพูน	ริมปิง	136	4746II	9854	00	1:4000	331	1-0-88.3	800
3059	เมืองลำพูน	ริมปิง	137	4746II	9854	00	1:4000	332	0-3-16.2	800
3060	เมืองลำพูน	ริมปิง	232	4746II	9856	00	1:4000	919	3-1-76	575
3061	เมืองลำพูน	ริมปิง	230	4746II	9856	00	1:4000	935	0-1-60	500
3062	เมืองลำพูน	ริมปิง	428	4746II	9856	00	1:4000	727	2-1-28	575
3063	เมืองลำพูน	ริมปิง	419	4746II	9856	00	1:4000	721	2-1-94	575
3065	เมืองลำพูน	ริมปิง	433	4746II	9856	00	1:4000	733	2-0-52	575
3072	เมืองลำพูน	ริมปิง	425	4746II	9856	00	1:4000	747	5-1-88	575
3076	เมืองลำพูน	ริมปิง	510	4746II	9654	00	1:4000	739	2-1-83	800
3077	เมืองลำพูน	ริมปิง	638	4746II	9654	00	1:4000	726	2-3-5	575
3078	เมืองลำพูน	ริมปิง	673	4746II	9654	00	1:4000	729	2-0-70	575
3082	เมืองลำพูน	ริมปิง	686	4746II	9656	00	1:4000	955	4-2-67	575
3083	เมืองลำพูน	ริมปิง	685	4746II	9656	00	1:4000	957	5-3-58	575

บัญชีราคาประเมินที่ดิน
ตามพระราชบัญญัติการประเมินราคาทรัพย์สินเพื่อประโยชน์แห่งรัฐ พ.ศ. 2562

ตำบล ริมปิง อำเภอ เมืองลำพูน จังหวัด ลำพูน

โฉนดที่ดินเลขที่	อำเภอ	ตำบล	หน้าสำรวจ	เครื่องหมายที่ดินระบบพิกัดฉาก ยู ที เอ็ม / ศูนย์กำเนิด					เนื้อที่ (ไร่-งาน-ตร.ว.)	ราคาประเมิน (บาท ต่อ ตร.ว.)
				แผนที่ภูมิประเทศ	ระวาง	แผ่น	มาตราส่วน	เลขที่ดิน		
3088	เมืองลำพูน	ริมปิง	556	4746II	9654	00	1:4000	641	6-2-51	800
3091	เมืองลำพูน	ริมปิง	608	4746II	9654	00	1:4000	706	6-2-36	575
3093	เมืองลำพูน	ริมปิง	687	4746II	9854	00	1:4000	78	1-1-83.1	800
3094	เมืองลำพูน	ริมปิง	692	4746II	9854	00	1:4000	109	0-3-28.3	800
3095	เมืองลำพูน	ริมปิง	688	4746II	9854	00	1:4000	112	1-2-23.3	800
3096	เมืองลำพูน	ริมปิง	691	4746II	9854	00	1:4000	108	0-3-43.1	800
3097	เมืองลำพูน	ริมปิง	689	4746II	9854	00	1:4000	111	1-0-49.2	800
3098	เมืองลำพูน	ริมปิง	690	4746II	9854	00	1:4000	110	1-0-92.5	800
3099	เมืองลำพูน	ริมปิง	264	4746II	9854	00	1:4000	125	3-3-41	575
3100	เมืองลำพูน	ริมปิง	265	4746II	9854	00	1:4000	142	0-1-17	800
3101	เมืองลำพูน	ริมปิง	266	4746II	9854	00	1:4000	144	0-3-77.5	800
3102	เมืองลำพูน	ริมปิง	26	4746II	9654	00	1:4000	589	1-3-64	575
3115	เมืองลำพูน	ริมปิง	135	4746II	9854	00	1:4000	314	0-1-71	4,000
3116	เมืองลำพูน	ริมปิง	128	4746II	9854	00	1:4000	161	0-2-40	800
3117	เมืองลำพูน	ริมปิง	127	4746II	9854	00	1:4000	143	9-1-61	600
3124	เมืองลำพูน	ริมปิง	598	4746II	9654	00	1:4000	657	2-0-88.4	625
3130	เมืองลำพูน	ริมปิง	52	4746II	9854	00	1:4000	11	5-3-9	800
3145	เมืองลำพูน	ริมปิง	80	4746II	9854	00	1:4000	54	1-3-76	800
3146	เมืองลำพูน	ริมปิง	79	4746II	9854	00	1:4000	55	3-2-46	700
3151	เมืองลำพูน	ริมปิง	297	4746II	9856	00	1:4000	828	0-3-30.4	800
3152	เมืองลำพูน	ริมปิง	295	4746II	9656	00	1:4000	921	2-0-43	700

บัญชีราคาประเมินที่ดิน
ตามพระราชบัญญัติการประเมินราคาทรัพย์สินเพื่อประโยชน์แห่งรัฐ พ.ศ. 2562

ตำบล ริมปิง อำเภอ เมืองลำพูน จังหวัด ลำพูน

โฉนดที่ดินเลขที่	อำเภอ	ตำบล	หน้าสำรวจ	เครื่องหมายที่ดินระบบพิกัดฉาก ยู ที เอ็ม / ศูนย์กำเนิด					เนื้อที่ (ไร่-งาน-ตร.ว.)	ราคาประเมิน (บาท ต่อ ตร.ว.)
				แผนที่ภูมิประเทศ	ระวาง	แผ่น	มาตราส่วน	เลขที่ดิน		
3153	เมืองลำพูน	ริมปิง	276	4746II	9656	00	1:4000	864	1-3-4	600
3154	เมืองลำพูน	ริมปิง	296	4746II	9856	00	1:4000	830	2-1-22	700
3158	เมืองลำพูน	ริมปิง	237	4746II	9856	00	1:4000	915	3-3-59	575
3167	เมืองลำพูน	ริมปิง	594	4746II	9654	00	1:4000	635	2-1-14	575
3169	เมืองลำพูน	ริมปิง	306	4746II	9656	00	1:4000	892	2-2-38	600
3170	เมืองลำพูน	ริมปิง	302	4746II	9656	00	1:4000	897	1-3-0	500
3171	เมืองลำพูน	ริมปิง	291	4746II	9656	00	1:4000	912	3-0-52	500
3172	เมืองลำพูน	ริมปิง	386	4746II	9856	00	1:4000	703	2-0-23	575
3173	เมืองลำพูน	ริมปิง	88	4746II	9654	00	1:4000	607	1-0-70.8	4,000
3174	เมืองลำพูน	ริมปิง	19	4746II	9854	00	1:4000	221	0-2-17.2	800
3175	เมืองลำพูน	ริมปิง	375	4746II	9856	00	1:4000	796	0-2-38	500
3176	เมืองลำพูน	ริมปิง	346	4746II	9856	00	1:4000	706	1-1-53	700
3177	เมืองลำพูน	ริมปิง	371	4746II	9656	00	1:4000	882	1-0-70	500
3178	เมืองลำพูน	ริมปิง	31	4746II	9656	00	1:4000	963	0-1-31	800
3179	เมืองลำพูน	ริมปิง	290	4746II	9656	00	1:4000	911	3-2-7	500
3180	เมืองลำพูน	ริมปิง	329	4746II	9856	00	1:4000	788	0-1-40	700
3181	เมืองลำพูน	ริมปิง	331	4746II	9856	00	1:4000	792	0-2-39	700
3182	เมืองลำพูน	ริมปิง	95	4746II	9854	00	1:4000	184	3-2-60	575
3183	เมืองลำพูน	ริมปิง	106	4746II	9854	00	1:4000	56	5-1-64	575
3184	เมืองลำพูน	ริมปิง	115	4746II	9656	00	1:4000	969	1-2-35	575
3185	เมืองลำพูน	ริมปิง	117	4746II	9854	00	1:4000	4	0-3-98	700

บัญชีราคาประเมินที่ดิน
ตามพระราชบัญญัติการประเมินราคาทรัพย์สินเพื่อประโยชน์แห่งรัฐ พ.ศ. 2562

ตำบล ริมปิง อำเภอ เมืองลำพูน จังหวัด ลำพูน

โฉนดที่ดินเลขที่	อำเภอ	ตำบล	หน้าสำรวจ	เครื่องหมายที่ดินระบบพิกัดฉาก ยู ที เอ็ม / ศูนย์กำเนิด					เนื้อที่ (ไร่-งาน-ตร.ว.)	ราคาประเมิน (บาท ต่อ ตร.ว.)
				แผนที่ภูมิประเทศ	ระวาง	แผ่น	มาตราส่วน	เลขที่ดิน		
3187	เมืองลำพูน	ริมปิง	97	4746II	9854	00	1:4000	177	0-2-6.5	800
3188	เมืองลำพูน	ริมปิง	93	4746II	9854	00	1:4000	185	4-1-66	575
3189	เมืองลำพูน	ริมปิง	100	4746II	9854	00	1:4000	165	5-2-38.2	600
3190	เมืองลำพูน	ริมปิง	3	4746II	9654	00	1:4000	568	2-1-98.6	700
3191	เมืองลำพูน	ริมปิง	292	4746II	9656	00	1:4000	913	1-1-67	500
3192	เมืองลำพูน	ริมปิง	55	4746II	9854	00	1:4000	19	2-1-85	575
3193	เมืองลำพูน	ริมปิง	28	4746II	9654	00	1:4000	593	0-2-43.8	800
3194	เมืองลำพูน	ริมปิง	606	4746II	9654	00	1:4000	709	1-2-0	575
3195	เมืองลำพูน	ริมปิง	67	4746II	9854	00	1:4000	31	1-2-62.2	700
3196	เมืองลำพูน	ริมปิง	66	4746II	9854	00	1:4000	30	0-1-6.8	800
3197	เมืองลำพูน	ริมปิง	374	4746II	9856	00	1:4000	795	1-3-6	500
3208	เมืองลำพูน	ริมปิง	427	4746II	9856	00	1:4000	726	2-3-3	575
3321	เมืองลำพูน	ริมปิง	604	4746II	9654	00	1:4000	711	2-0-1	700
3325	เมืองลำพูน	ริมปิง	603	4746II	9654	00	1:4000	712	1-2-4	700
3326	เมืองลำพูน	ริมปิง	658	4746II	9854	00	1:4000	454	3-0-8	700
3408	เมืองลำพูน	ริมปิง	6	4746II	9656	00	1:4000	958	2-2-55	575
3409	เมืองลำพูน	ริมปิง	33	4746II	9854	00	1:4000	8	1-1-19	700
3410	เมืองลำพูน	ริมปิง	24	4746II	9654	00	1:4000	582	0-2-68	800
3496	เมืองลำพูน	ริมปิง	652	4746II	9654	00	1:4000	794	5-0-27.6	750
3498	เมืองลำพูน	ริมปิง	653	4746II	9654	00	1:4000	795	1-1-16.2	1,000
3500	เมืองลำพูน	ริมปิง	304	4746II	9856	00	1:4000	822	4-2-83	575

บัญชีราคาประเมินที่ดิน
ตามพระราชบัญญัติการประเมินราคาทรัพย์สินเพื่อประโยชน์แห่งรัฐ พ.ศ. 2562

ตำบล ริมปิง อำเภอ เมืองลำพูน จังหวัด ลำพูน

โฉนดที่ดินเลขที่	อำเภอ	ตำบล	หน้าสำรวจ	เครื่องหมายที่ดินระบบพิกัดฉาก ยู ที เอ็ม / ศูนย์กำเนิด					เนื้อที่ (ไร่-งาน-ตร.ว.)	ราคาประเมิน (บาท ต่อ ตร.ว.)
				แผนที่ภูมิประเทศ	ระวาง	แผ่น	มาตราส่วน	เลขที่ดิน		
3506	เมืองลำพูน	ริมปิง	630	4746II	9654	00	1:4000	689	1-0-15	800
3510	เมืองลำพูน	ริมปิง	257	4746II	9854	00	1:4000	118	0-2-23	400
3511	เมืองลำพูน	ริมปิง	259	4746II	9854	00	1:4000	114	6-2-10	575
3527	เมืองลำพูน	ริมปิง	612	4746II	9654	00	1:4000	705	1-3-88.3	700
3529	เมืองลำพูน	ริมปิง	102	4746II	9854	00	1:4000	296	0-1-92.6	800
3604	เมืองลำพูน	ริมปิง	663	4746II	9854	00	1:4000	455	6-0-77	700
3609	เมืองลำพูน	ริมปิง	171	4746II	9856	00	1:4000	861	1-1-95.2	800
3610	เมืองลำพูน	ริมปิง	169	4746II	9856	00	1:4000	863	1-3-89	800
3613	เมืองลำพูน	ริมปิง	645	4746II	9654	00	1:4000	786	4-3-74	600
3614	เมืองลำพูน	ริมปิง	646	4746II	9654	00	1:4000	787	4-2-40	600
3615	เมืองลำพูน	ริมปิง	647	4746II	9654	00	1:4000	788	0-3-41.8	1,000
3616	เมืองลำพูน	ริมปิง	648	4746II	9654	00	1:4000	790	3-0-52.2	525
3617	เมืองลำพูน	ริมปิง	649	4746II	9654	00	1:4000	791	0-0-53.2	700
3619	เมืองลำพูน	ริมปิง	650	4746II	9654	00	1:4000	792	1-1-50.7	350
3627	เมืองลำพูน	ริมปิง	98	4746II	9854	00	1:4000	176	6-3-60.4	800
3628	เมืองลำพูน	ริมปิง	103	4746II	9854	00	1:4000	160	1-3-13.8	800
3629	เมืองลำพูน	ริมปิง	105	4746II	9854	00	1:4000	163	0-1-35	800
3634	เมืองลำพูน	ริมปิง	14	4746II	9654	00	1:4000	599	1-3-29	575
3635	เมืองลำพูน	ริมปิง	58	4746II	9854	00	1:4000	24	0-1-60.6	800
3638	เมืองลำพูน	ริมปิง	399	4746II	9856	00	1:4000	690	4-1-56	575
3639	เมืองลำพูน	ริมปิง	503	4746II	9654	00	1:4000	737	5-2-86	575

บัญชีราคาประเมินที่ดิน
ตามพระราชบัญญัติการประเมินราคาทรัพย์สินเพื่อประโยชน์แห่งรัฐ พ.ศ. 2562

ตำบล ริมปิง อำเภอ เมืองลำพูน จังหวัด ลำพูน

โฉนดที่ดินเลขที่	อำเภอ	ตำบล	หน้าสำรวจ	เครื่องหมายที่ดินระบบพิกัดฉาก ยู ที เอ็ม / ศูนย์กำเนิด					เนื้อที่ (ไร่-งาน-ตร.ว.)	ราคาประเมิน (บาท ต่อ ตร.ว.)
				แผนที่ภูมิประเทศ	ระวาง	แผ่น	มาตราส่วน	เลขที่ดิน		
3640	เมืองลำพูน	ริมปิง	502	4746II	9654	00	1:4000	738	2-1-78	575
3641	เมืองลำพูน	ริมปิง	500	4746II	9654	00	1:4000	620	4-0-28.1	800
3642	เมืองลำพูน	ริมปิง	501	4746II	9654	00	1:4000	619	0-0-24.4	400
3646	เมืองลำพูน	ริมปิง	274	4746II	9656	00	1:4000	866	0-3-63	800
3647	เมืองลำพูน	ริมปิง	342	4746II	9856	00	1:4000	773	0-3-13	700
3648	เมืองลำพูน	ริมปิง	351	4746II	9856	00	1:4000	761	0-1-98	800
3649	เมืองลำพูน	ริมปิง	387	4746II	9856	00	1:4000	702	1-3-70	575
3650	เมืองลำพูน	ริมปิง	392	4746II	9856	00	1:4000	698	3-1-96	575
3686	เมืองลำพูน	ริมปิง	535	4746II	9654	00	1:4000	753	2-1-90	1,000
3688	เมืองลำพูน	ริมปิง	10	4746II	9654	00	1:4000	563	2-1-38	800
3689	เมืองลำพูน	ริมปิง	4	4746II	9654	00	1:4000	569	1-2-2	800
3690	เมืองลำพูน	ริมปิง	587	4746II	9654	00	1:4000	559	0-2-24	4,000
3694	เมืองลำพูน	ริมปิง	422	4746II	9856	00	1:4000	724	2-0-61	575
3695	เมืองลำพูน	ริมปิง	269	4746II	9656	00	1:4000	871	4-0-27.5	575
3696	เมืองลำพูน	ริมปิง	379	4746II	9856	00	1:4000	713	5-3-86	575
3697	เมืองลำพูน	ริมปิง	394	4746II	9856	00	1:4000	696	2-0-50	575
3733	เมืองลำพูน	ริมปิง	313	4746II	9656	00	1:4000	879	2-2-82	575
3734	เมืองลำพูน	ริมปิง	124	4746II	9654	00	1:4000	606	2-2-6	575
3735	เมืองลำพูน	ริมปิง	453	4746II	9654	00	1:4000	558	1-1-22	4,000
3736	เมืองลำพูน	ริมปิง	215	4746II	9856	00	1:4000	927	8-1-42	600
3737	เมืองลำพูน	ริมปิง	548	4746II	9654	00	1:4000	628	0-0-77.3	500

บัญชีราคาประเมินที่ดิน
ตามพระราชบัญญัติการประเมินราคาทรัพย์สินเพื่อประโยชน์แห่งรัฐ พ.ศ. 2562

ตำบล ริมปิง อำเภอ เมืองลำพูน จังหวัด ลำพูน

โฉนดที่ดินเลขที่	อำเภอ	ตำบล	หน้าสำรวจ	เครื่องหมายที่ดินระบบพิกัดฉาก ยู ที เอ็ม / ศูนย์กำเนิด					เนื้อที่ (ไร่-งาน-ตร.ว.)	ราคาประเมิน (บาท ต่อ ตร.ว.)
				แผนที่ภูมิประเทศ	ระวาง	แผ่น	มาตราส่วน	เลขที่ดิน		
3738	เมืองลำพูน	ริมปิง	549	4746II	9654	00	1:4000	629	2-0-60	800
3739	เมืองลำพูน	ริมปิง	367	4746II	9656	00	1:4000	909	4-1-26	500
3740	เมืองลำพูน	ริมปิง	449	4746II	9656	00	1:4000	910	1-0-4	800
3741	เมืองลำพูน	ริมปิง	448	4746II	9656	00	1:4000	908	1-2-38	500
3745	เมืองลำพูน	ริมปิง	7	4746II	9656	00	1:4000	953	8-0-82	575
3846	เมืองลำพูน	ริมปิง	513	4746II	9654	00	1:4000	747	2-2-45	750
3847	เมืองลำพูน	ริมปิง	514	4746II	9654	00	1:4000	746	0-1-0	800
3848	เมืองลำพูน	ริมปิง	515	4746II	9654	00	1:4000	748	2-0-84	750
3850	เมืองลำพูน	ริมปิง	77	4746II	9854	00	1:4000	191	6-3-68	600
3855	เมืองลำพูน	ริมปิง	220	4746II	9854	00	1:4000	77	5-2-92	575
3856	เมืองลำพูน	ริมปิง	553	4746II	9654	00	1:4000	638	0-1-54.8	800
3857	เมืองลำพูน	ริมปิง	554	4746II	9654	00	1:4000	640	2-3-80	575
3858	เมืองลำพูน	ริมปิง	555	4746II	9654	00	1:4000	639	2-0-0	575
3859	เมืองลำพูน	ริมปิง	155	4746II	9856	00	1:4000	882	1-1-4	800
3860	เมืองลำพูน	ริมปิง	192	4746II	9856	00	1:4000	903	1-3-60	500
3874	เมืองลำพูน	ริมปิง	423	4746II	9856	00	1:4000	749	1-0-31	800
3895	เมืองลำพูน	ริมปิง	599	4746II	9654	00	1:4000	660	4-0-7	575
3901	เมืองลำพูน	ริมปิง	373	4746II	9856	00	1:4000	793	4-1-62	575
3903	เมืองลำพูน	ริมปิง	488	4746II	9656	00	1:4000	884	11-3-32	575
3904	เมืองลำพูน	ริมปิง	484	4746II	9656	00	1:4000	891	11-1-56.8	575
3905	เมืองลำพูน	ริมปิง	487	4746II	9656	00	1:4000	885	1-0-43.7	800

บัญชีราคาประเมินที่ดิน
ตามพระราชบัญญัติการประเมินราคาทรัพย์สินเพื่อประโยชน์แห่งรัฐ พ.ศ. 2562

ตำบล ริมปิง อำเภอ เมืองลำพูน จังหวัด ลำพูน

โฉนดที่ดินเลขที่	อำเภอ	ตำบล	หน้าสำรวจ	เครื่องหมายที่ดินระบบพิกัดฉาก ยู ที เอ็ม / ศูนย์กำเนิด					เนื้อที่ (ไร่-งาน-ตร.ว.)	ราคาประเมิน (บาท ต่อ ตร.ว.)
				แผนที่ภูมิประเทศ	ระวาง	แผ่น	มาตราส่วน	เลขที่ดิน		
3906	เมืองลำพูน	ริมปิง	485	4746II	9656	00	1:4000	890	12-0-80.7	575
3907	เมืองลำพูน	ริมปิง	486	4746II	9656	00	1:4000	889	11-1-88.9	575
3908	เมืองลำพูน	ริมปิง	489	4746II	9656	00	1:4000	877	10-3-60	575
3912	เมืองลำพูน	ริมปิง	134	4746II	9854	00	1:4000	183	2-2-83	800
3913	เมืองลำพูน	ริมปิง	96	4746II	9854	00	1:4000	173	0-1-38.5	800
4027	เมืองลำพูน	ริมปิง	300	4746II	9856	00	1:4000	825	5-1-57	575
4041	เมืองลำพูน	ริมปิง	613	4746II	9654	00	1:4000	703	1-0-2.8	575
4099	เมืองลำพูน	ริมปิง	172	4746II	9856	00	1:4000	864	1-2-67	700
4207	เมืองลำพูน	ริมปิง	588	4746II	9654	00	1:4000	742	2-1-81	875
4208	เมืองลำพูน	ริมปิง	681	4746II	9856	00	1:4000	869	1-0-64	875
4209	เมืองลำพูน	ริมปิง	682	4746II	9856	00	1:4000	868	0-2-67	1,000
4239	เมืองลำพูน	ริมปิง	64	4746II	9854	00	1:4000	37	2-2-81.7	575
4249	เมืองลำพูน	ริมปิง	301	4746II	9656	00	1:4000	896	4-3-37	575
4303	เมืองลำพูน	ริมปิง	5056	4746II	9856	06	1:1000	131	0-2-95.6	800
4315	เมืองลำพูน	ริมปิง	145	4746II	9854	00	1:4000	43	0-2-8	800
4316	เมืองลำพูน	ริมปิง	286	4746II	9656	00	1:4000	904	2-0-18	575
4372	เมืองลำพูน	ริมปิง	680	4746II	9856	00	1:4000	867	0-3-98	500
4539	เมืองลำพูน	ริมปิง	255	4746II	9854	00	1:4000	121	0-2-26.8	400
4540	เมืองลำพูน	ริมปิง	193	4746II	9856	00	1:4000	904	3-1-55	575
4541	เมืองลำพูน	ริมปิง	262	4746II	9854	00	1:4000	123	0-1-79.4	700
4556	เมืองลำพูน	ริมปิง	424	4746II	9856	00	1:4000	748	0-3-50	800

บัญชีราคาประเมินที่ดิน
ตามพระราชบัญญัติการประเมินราคาทรัพย์สินเพื่อประโยชน์แห่งรัฐ พ.ศ. 2562

ตำบล ริมปิง อำเภอ เมืองลำพูน จังหวัด ลำพูน

โฉนดที่ดินเลขที่	อำเภอ	ตำบล	หน้าสำรวจ	เครื่องหมายที่ดินระบบพิกัดฉาก ยู ที เอ็ม / ศูนย์กำเนิด					เนื้อที่ (ไร่- งาน-ตร.ว.)	ราคาประเมิน (บาท ต่อ ตร.ว.)
				แผนที่ภูมิประเทศ	ระวาง	แผ่น	มาตราส่วน	เลขที่ดิน		
4581	เมืองลำพูน	ริมปิง	575	4746II	9654	00	1:4000	691	5-1-98	575
4582	เมืองลำพูน	ริมปิง	530	4746II	9854	00	1:4000	450	3-1-96	700
4583	เมืองลำพูน	ริมปิง	541	4746II	9654	00	1:4000	613	5-2-36	575
4584	เมืองลำพูน	ริมปิง	563	4746II	9654	00	1:4000	611	1-2-48	800
4585	เมืองลำพูน	ริมปิง	76	4746II	9854	00	1:4000	188	0-3-64	800
4586	เมืองลำพูน	ริมปิง	74	4746II	9854	00	1:4000	52	9-1-73	575
4587	เมืองลำพูน	ริมปิง	109	4746II	9854	00	1:4000	60	3-0-86	575
4588	เมืองลำพูน	ริมปิง	458	4746II	9654	00	1:4000	733	2-1-4.4	600
4589	เมืองลำพูน	ริมปิง	289	4746II	9656	00	1:4000	906	0-3-46.2	800
4590	เมืองลำพูน	ริมปิง	307	4746II	9656	00	1:4000	883	5-0-30	575
4591	เมืองลำพูน	ริมปิง	679	4746II	9856	00	1:4000	866	1-1-20	750
4592	เมืองลำพูน	ริมปิง	178	4746II	9856	00	1:4000	860	0-2-34	800
4593	เมืองลำพูน	ริมปิง	457	4746II	9654	00	1:4000	736	4-0-37	600
4594	เมืองลำพูน	ริมปิง	130	4746II	9854	00	1:4000	186	9-1-80	575
4595	เมืองลำพูน	ริมปิง	311	4746II	9856	00	1:4000	817	3-1-61.9	575
4596	เมืองลำพูน	ริมปิง	22	4746II	9654	00	1:4000	581	0-3-44.2	800
4597	เมืองลำพูน	ริมปิง	288	4746II	9656	00	1:4000	905	0-3-35	800
4598	เมืองลำพูน	ริมปิง	20	4746II	9654	00	1:4000	588	3-0-39	800
4599	เมืองลำพูน	ริมปิง	5	4746II	9654	00	1:4000	576	0-2-8.5	800
4600	เมืองลำพูน	ริมปิง	244	4746II	9856	00	1:4000	871	1-1-28	800
4601	เมืองลำพูน	ริมปิง	18	4746II	9654	00	1:4000	605	2-0-46	800

บัญชีราคาประเมินที่ดิน
ตามพระราชบัญญัติการประเมินราคาทรัพย์สินเพื่อประโยชน์แห่งรัฐ พ.ศ. 2562

ตำบล ริมปิง อำเภอ เมืองลำพูน จังหวัด ลำพูน

โฉนดที่ดินเลขที่	อำเภอ	ตำบล	หน้าสำรวจ	เครื่องหมายที่ดินระบบพิกัดฉาก ยู ที เอ็ม / ศูนย์กำเนิด					เนื้อที่ (ไร่-งาน-ตร.ว.)	ราคาประเมิน (บาท ต่อ ตร.ว.)
				แผนที่ภูมิประเทศ	ระวาง	แผ่น	มาตราส่วน	เลขที่ดิน		
4602	เมืองลำพูน	ริมปิง	27	4746II	9654	00	1:4000	591	1-3-10	800
4603	เมืองลำพูน	ริมปิง	47	4746II	9854	00	1:4000	15	1-0-39	700
4604	เมืองลำพูน	ริมปิง	590	4746II	9654	00	1:4000	731	2-0-40	700
4605	เมืองลำพูน	ริมปิง	626	4746II	9654	00	1:4000	693	0-3-88	700
4606	เมืองลำพูน	ริมปิง	160	4746II	9856	00	1:4000	887	1-3-11.7	800
4607	เมืองลำพูน	ริมปิง	209	4746II	9854	00	1:4000	69	3-1-79.9	575
4608	เมืองลำพูน	ริมปิง	168	4746II	9854	00	1:4000	27	0-3-0	800
4609	เมืองลำพูน	ริมปิง	536	4746II	9654	00	1:4000	755	1-2-12	800
4610	เมืองลำพูน	ริมปิง	182	4746II	9856	00	1:4000	851	1-1-22.3	800
4611	เมืองลำพูน	ริมปิง	108	4746II	9854	00	1:4000	59	2-3-12	575
4612	เมืองลำพูน	ริมปิง	526	4746II	9854	00	1:4000	261	0-1-95.4	500
4613	เมืองลำพูน	ริมปิง	37	4746II	9656	00	1:4000	965	2-0-90	700
4614	เมืองลำพูน	ริมปิง	380	4746II	9856	00	1:4000	784	0-2-7.1	700
4615	เมืองลำพูน	ริมปิง	516	4746II	9654	00	1:4000	734	1-2-78	700
4616	เมืองลำพูน	ริมปิง	65	4746II	9854	00	1:4000	29	0-2-14	800
4617	เมืองลำพูน	ริมปิง	470	4746II	9854	00	1:4000	242	0-3-82	875
4618	เมืองลำพูน	ริมปิง	642	4746II	9654	00	1:4000	573	1-0-22	800
4620	เมืองลำพูน	ริมปิง	517	4746II	9654	00	1:4000	751	1-0-74	1,000
4621	เมืองลำพูน	ริมปิง	537	4746II	9654	00	1:4000	752	0-1-78	800
4622	เมืองลำพูน	ริมปิง	8	4746II	9656	00	1:4000	960	1-3-31	800
4623	เมืองลำพูน	ริมปิง	23	4746II	9654	00	1:4000	580	2-1-18	575

บัญชีราคาประเมินที่ดิน
ตามพระราชบัญญัติการประเมินราคาทรัพย์สินเพื่อประโยชน์แห่งรัฐ พ.ศ. 2562

ตำบล ริมปิง อำเภอ เมืองลำพูน จังหวัด ลำพูน

โฉนดที่ดินเลขที่	อำเภอ	ตำบล	หน้าสำรวจ	เครื่องหมายที่ดินระบบพิกัดฉาก ยู ที เอ็ม / ศูนย์กำเนิด					เนื้อที่ (ไร่-งาน-ตร.ว.)	ราคาประเมิน (บาท ต่อ ตร.ว.)
				แผนที่ภูมิประเทศ	ระวาง	แผ่น	มาตราส่วน	เลขที่ดิน		
4624	เมืองลำพูน	ริมปิง	25	4746II	9654	00	1:4000	590	3-3-15	575
4625	เมืองลำพูน	ริมปิง	477	4746II	9854	00	1:4000	10	0-3-92.2	800
4626	เมืองลำพูน	ริมปิง	476	4746II	9854	00	1:4000	14	2-1-60	700
4627	เมืองลำพูน	ริมปิง	641	4746II	9654	00	1:4000	570	1-1-0	800
4628	เมืองลำพูน	ริมปิง	643	4746II	9654	00	1:4000	534	1-0-18	700
4628	เมืองลำพูน	ริมปิง	643	4746II	9654	00	1:4000	574	1-0-18	800
4629	เมืองลำพูน	ริมปิง	39	4746II	9856	00	1:4000	836	2-0-4	575
4630	เมืองลำพูน	ริมปิง	474	4746II	9654	00	1:4000	579	0-3-36	700
4631	เมืองลำพูน	ริมปิง	475	4746II	9854	00	1:4000	6	1-0-0	700
4632	เมืองลำพูน	ริมปิง	167	4746II	9854	00	1:4000	39	4-2-2	600
4633	เมืองลำพูน	ริมปิง	435	4746II	9856	00	1:4000	730	1-3-76	500
4634	เมืองลำพูน	ริมปิง	437	4746II	9856	00	1:4000	735	0-2-85	700
4635	เมืองลำพูน	ริมปิง	436	4746II	9856	00	1:4000	731	1-3-78	500
4636	เมืองลำพูน	ริมปิง	490	4746II	9656	00	1:4000	873	4-1-67	500
4637	เมืองลำพูน	ริมปิง	572	4746II	9654	00	1:4000	668	2-1-58	575
4638	เมืองลำพูน	ริมปิง	240	4746II	9856	00	1:4000	909	1-2-30.8	800
4639	เมืองลำพูน	ริมปิง	584	4746II	9656	00	1:4000	959	1-0-58	800
4640	เมืองลำพูน	ริมปิง	610	4746II	9654	00	1:4000	633	1-1-20	800
4641	เมืองลำพูน	ริมปิง	174	4746II	9856	00	1:4000	845	1-2-80	575
4642	เมืองลำพูน	ริมปิง	558	4746II	9654	00	1:4000	649	0-2-10.6	1,000
4643	เมืองลำพูน	ริมปิง	546	4746II	9654	00	1:4000	632	1-1-97.3	800

บัญชีราคาประเมินที่ดิน
ตามพระราชบัญญัติการประเมินราคาทรัพย์สินเพื่อประโยชน์แห่งรัฐ พ.ศ. 2562

ตำบล ริมปิง อำเภอ เมืองลำพูน จังหวัด ลำพูน

โฉนดที่ดินเลขที่	อำเภอ	ตำบล	หน้าสำรวจ	เครื่องหมายที่ดินระบบพิกัดฉาก ยู ที เอ็ม / ศูนย์กำเนิด					เนื้อที่ (ไร่-งาน-ตร.ว.)	ราคาประเมิน (บาท ต่อ ตร.ว.)
				แผนที่ภูมิประเทศ	ระวาง	แผ่น	มาตราส่วน	เลขที่ดิน		
4644	เมืองลำพูน	ริมปิง	73	4746II	9854	00	1:4000	53	1-3-16	800
4645	เมืองลำพูน	ริมปิง	507	4746II	9854	00	1:4000	225	0-3-32.2	1,000
4646	เมืองลำพูน	ริมปิง	559	4746II	9654	00	1:4000	650	0-0-69.6	800
4647	เมืองลำพูน	ริมปิง	92	4746II	9854	00	1:4000	197	2-0-0.7	2,500
4648	เมืองลำพูน	ริมปิง	464	4746II	9854	00	1:4000	237	2-3-29	700
4649	เมืองลำพูน	ริมปิง	552	4746II	9654	00	1:4000	637	5-1-7	575
4650	เมืองลำพูน	ริมปิง	644	4746II	9654	00	1:4000	575	1-1-0	800
4651	เมืองลำพูน	ริมปิง	583	4746II	9654	00	1:4000	571	0-2-76	800
4652	เมืองลำพูน	ริมปิง	525	4746II	9854	00	1:4000	260	2-1-51.3	500
4653	เมืองลำพูน	ริมปิง	540	4746II	9654	00	1:4000	612	2-2-88	575
4654	เมืองลำพูน	ริมปิง	522	4746II	9854	00	1:4000	257	1-3-47.1	800
4655	เมืองลำพูน	ริมปิง	620	4746II	9654	00	1:4000	697	4-3-78	575
4656	เมืองลำพูน	ริมปิง	617	4746II	9654	00	1:4000	701	3-2-69.6	600
4657	เมืองลำพูน	ริมปิง	176	4746II	9856	00	1:4000	847	0-2-38	800
4659	เมืองลำพูน	ริมปิง	45	4746II	9854	00	1:4000	1	0-1-62	800
4660	เมืองลำพูน	ริมปิง	48	4746II	9854	00	1:4000	5	1-0-20	700
4661	เมืองลำพูน	ริมปิง	197	4746II	9856	00	1:4000	876	2-2-20	600
4662	เมืองลำพูน	ริมปิง	657	4746II	9854	00	1:4000	449	3-1-32	575
4663	เมืองลำพูน	ริมปิง	122	4746II	9854	00	1:4000	190	0-2-82	800
4664	เมืองลำพูน	ริมปิง	534	4746II	9654	00	1:4000	754	3-1-90	600
4665	เมืองลำพูน	ริมปิง	659	4746II	9854	00	1:4000	453	0-1-68	800

บัญชีราคาประเมินที่ดิน
ตามพระราชบัญญัติการประเมินราคาทรัพย์สินเพื่อประโยชน์แห่งรัฐ พ.ศ. 2562

ตำบล ริมปิง อำเภอ เมืองลำพูน จังหวัด ลำพูน

โฉนดที่ดินเลขที่	อำเภอ	ตำบล	หน้าสำรวจ	เครื่องหมายที่ดินระบบพิกัดฉาก ยู ที เอ็ม / ศูนย์กำเนิด					เนื้อที่ (ไร่-งาน-ตร.ว.)	ราคาประเมิน (บาท ต่อ ตร.ว.)
				แผนที่ภูมิประเทศ	ระวาง	แผ่น	มาตราส่วน	เลขที่ดิน		
4666	เมืองลำพูน	ริมปิง	632	4746II	9654	00	1:4000	698	0-3-54	600
4667	เมืองลำพูน	ริมปิง	11	4746II	9654	00	1:4000	561	0-0-22	450
4668	เมืองลำพูน	ริมปิง	578	4746II	9654	00	1:4000	718	2-2-0	575
4669	เมืองลำพูน	ริมปิง	85	4746II	9854	00	1:4000	202	4-2-74.2	2,500
4670	เมืองลำพูน	ริมปิง	142	4746II	9854	00	1:4000	48	0-1-37.7	800
4671	เมืองลำพูน	ริมปิง	17	4746II	9654	00	1:4000	604	5-3-58.9	2,500
4672	เมืองลำพูน	ริมปิง	71	4746II	9854	00	1:4000	34	8-1-65	575
4673	เมืองลำพูน	ริมปิง	83	4746II	9854	00	1:4000	194	4-2-1	700
4674	เมืองลำพูน	ริมปิง	614	4746II	9654	00	1:4000	702	7-1-12	575
4678	เมืองลำพูน	ริมปิง	592	4746II	9854	00	1:4000	251	2-3-62	575
4679	เมืองลำพูน	ริมปิง	655	4746II	9854	00	1:4000	446	0-3-66	800
4680	เมืองลำพูน	ริมปิง	133	4746II	9854	00	1:4000	49	4-0-51.9	575
4681	เมืองลำพูน	ริมปิง	40	4746II	9856	00	1:4000	835	2-0-4	575
4682	เมืองลำพูน	ริมปิง	339	4746II	9856	00	1:4000	780	1-0-4.6	575
4687	เมืองลำพูน	ริมปิง	116	4746II	9654	00	1:4000	577	2-0-44	575
4688	เมืองลำพูน	ริมปิง	112	4746II	9656	00	1:4000	962	0-3-15.9	800
4694	เมืองลำพูน	ริมปิง	2	4746II	9654	00	1:4000	565	3-3-44	600
4695	เมืองลำพูน	ริมปิง	101	4746II	9854	00	1:4000	172	0-1-10.1	800
4696	เมืองลำพูน	ริมปิง	104	4746II	9854	00	1:4000	153	8-0-36	575
4697	เมืองลำพูน	ริมปิง	46	4746II	9654	00	1:4000	578	1-1-98	575
4700	เมืองลำพูน	ริมปิง	574	4746II	9654	00	1:4000	670	4-3-96	575

บัญชีราคาประเมินที่ดิน
ตามพระราชบัญญัติการประเมินราคาทรัพย์สินเพื่อประโยชน์แห่งรัฐ พ.ศ. 2562

ตำบล ริมปิง อำเภอ เมืองลำพูน จังหวัด ลำพูน

โฉนดที่ดินเลขที่	อำเภอ	ตำบล	หน้าสำรวจ	เครื่องหมายที่ดินระบบพิกัดฉาก ยู ที เอ็ม / ศูนย์กำเนิด					เนื้อที่ (ไร่-งาน-ตร.ว.)	ราคาประเมิน (บาท ต่อ ตร.ว.)
				แผนที่ภูมิประเทศ	ระวาง	แผ่น	มาตราส่วน	เลขที่ดิน		
4703	เมืองลำพูน	ริมปิง	520	4746II	9854	00	1:4000	255	8-0-21.1	575
4704	เมืองลำพูน	ริมปิง	616	4746II	9654	00	1:4000	722	7-0-72	575
4705	เมืองลำพูน	ริมปิง	654	4746II	9654	00	1:4000	721	1-2-40	700
4707	เมืองลำพูน	ริมปิง	523	4746II	9854	00	1:4000	258	7-2-69	2,500
4708	เมืองลำพูน	ริมปิง	538	4746II	9854	00	1:4000	233	0-2-2	4,000
4709	เมืองลำพูน	ริมปิง	512	4746II	9654	00	1:4000	744	2-3-80	875
4710	เมืองลำพูน	ริมปิง	223	4746II	9856	00	1:4000	931	0-2-2.1	800
4711	เมืองลำพูน	ริมปิง	635	4746II	9654	00	1:4000	723	3-3-56	575
4712	เมืองลำพูน	ริมปิง	637	4746II	9654	00	1:4000	725	6-3-20	575
4715	เมืองลำพูน	ริมปิง	123	4746II	9854	00	1:4000	38	1-2-54	600
4716	เมืองลำพูน	ริมปิง	165	4746II	9854	00	1:4000	41	1-0-44	700
4717	เมืองลำพูน	ริมปิง	312	4746II	9656	00	1:4000	880	2-3-14	575
4718	เมืองลำพูน	ริมปิง	143	4746II	9854	00	1:4000	47	3-2-76	700
4719	เมืองลำพูน	ริมปิง	146	4746II	9856	00	1:4000	893	2-1-23	575
4721	เมืองลำพูน	ริมปิง	566	4746II	9654	00	1:4000	644	2-2-19.9	800
4776	เมืองลำพูน	ริมปิง	667	4746II	9654	00	1:4000	798	6-1-66.2	700
4851	เมืองลำพูน	ริมปิง	283	4746II	9656	00	1:4000	901	3-0-64	575
4874	เมืองลำพูน	ริมปิง	532	4746II	9654	00	1:4000	804	0-0-46	500
4875	เมืองลำพูน	ริมปิง	361	4746II	9856	00	1:4000	711	2-2-66	700
4891	เมืองลำพูน	ริมปิง	344	4746II	9856	00	1:4000	771	1-1-38	700
4892	เมืองลำพูน	ริมปิง	349	4746II	9856	00	1:4000	708	0-1-30	800

บัญชีราคาประเมินที่ดิน

ตามพระราชบัญญัติการประเมินราคาทรัพย์สินเพื่อประโยชน์แห่งรัฐ พ.ศ. 2562

ตำบล ริมปิง อำเภอ เมืองลำพูน จังหวัด ลำพูน

โฉนดที่ดินเลขที่	อำเภอ	ตำบล	หน้าสำรวจ	เครื่องหมายที่ดินระบบพิกัดฉาก ยู ที เอ็ม / ศูนย์กำเนิด					เนื้อที่ (ไร่-งาน-ตร.ว.)	ราคาประเมิน (บาท ต่อ ตร.ว.)
				แผนที่ภูมิประเทศ	ระวาง	แผ่น	มาตราส่วน	เลขที่ดิน		
4893	เมืองลำพูน	ริมปิง	270	4746II	9656	00	1:4000	869	4-1-76	575
4894	เมืองลำพูน	ริมปิง	279	4746II	9656	00	1:4000	861	1-1-85.9	800
4895	เมืองลำพูน	ริมปิง	113	4746II	9856	00	1:4000	839	0-1-50	800
5261	เมืองลำพูน	ริมปิง	668	4746II	9654	00	1:4000	799	1-0-36	800
5262	เมืองลำพูน	ริมปิง	671	4746II	9654	00	1:4000	801	9-1-56	450
5504	เมืองลำพูน	ริมปิง	227	4746II	9856	00	1:4000	923	4-2-4	575
5505	เมืองลำพูน	ริมปิง	589	4746II	9654	00	1:4000	732	2-2-1	700
5507	เมืองลำพูน	ริมปิง	531	4746II	9654	00	1:4000	749	0-2-30	750
5577	เมืองลำพูน	ริมปิง	693	4746II	9854	00	1:4000	62	3-0-19	700
5578	เมืองลำพูน	ริมปิง	694	4746II	9854	00	1:4000	61	2-0-62	700
5761	เมืองลำพูน	ริมปิง	582	4746II	9654	00	1:4000	713	1-0-20	700
5876	เมืองลำพูน	ริมปิง	564	4746II	9654	00	1:4000	658	2-0-27.4	875
6210	เมืองลำพูน	ริมปิง	376	4746II	9856	00	1:4000	801	1-0-6.4	700
6225	เมืองลำพูน	ริมปิง	229	4746II	9856	00	1:4000	921	2-3-0	575
6226	เมืองลำพูน	ริมปิง	281	4746II	9656	00	1:4000	898	3-0-99	575
6227	เมืองลำพูน	ริมปิง	153	4746II	9856	00	1:4000	883	1-2-72	800
6228	เมืองลำพูน	ริมปิง	156	4746II	9856	00	1:4000	881	1-1-32	800
6229	เมืองลำพูน	ริมปิง	445	4746II	9856	00	1:4000	752	0-3-24.2	800
6230	เมืองลำพูน	ริมปิง	382	4746II	9856	00	1:4000	756	1-1-5	800
6231	เมืองลำพูน	ริมปิง	381	4746II	9856	00	1:4000	764	2-0-37	800
6232	เมืองลำพูน	ริมปิง	377	4746II	9856	00	1:4000	776	2-1-18	575

บัญชีราคาประเมินที่ดิน
ตามพระราชบัญญัติการประเมินราคาทรัพย์สินเพื่อประโยชน์แห่งรัฐ พ.ศ. 2562

ตำบล ริมปิง อำเภอ เมืองลำพูน จังหวัด ลำพูน

โฉนดที่ดินเลขที่	อำเภอ	ตำบล	หน้าสำรวจ	เครื่องหมายที่ดินระบบพิกัดฉาก ยู ที เอ็ม / ศูนย์กำเนิด					เนื้อที่ (ไร่-งาน-ตร.ว.)	ราคาประเมิน (บาท ต่อ ตร.ว.)
				แผนที่ภูมิประเทศ	ระวาง	แผ่น	มาตราส่วน	เลขที่ดิน		
6233	เมืองลำพูน	ริมปิง	447	4746II	9856	00	1:4000	754	0-2-79.6	575
6234	เมืองลำพูน	ริมปิง	157	4746II	9856	00	1:4000	880	0-1-24	800
6235	เมืองลำพูน	ริมปิง	639	4746II	9654	00	1:4000	727	2-2-59	575
6236	เมืองลำพูน	ริมปิง	282	4746II	9656	00	1:4000	899	0-3-55.2	500
6237	เมืองลำพูน	ริมปิง	251	4746II	9856	00	1:4000	912	4-0-40.2	575
6238	เมืองลำพูน	ริมปิง	267	4746II	9854	00	1:4000	151	1-2-79.8	800
6239	เมืองลำพูน	ริมปิง	263	4746II	9854	00	1:4000	150	1-0-27.9	800
6240	เมืองลำพูน	ริมปิง	393	4746II	9856	00	1:4000	697	1-3-79	575
6241	เมืองลำพูน	ริมปิง	411	4746II	9856	00	1:4000	680	1-0-42.1	575
6242	เมืองลำพูน	ริมปิง	601	4746II	9654	00	1:4000	715	1-2-49.1	800
6243	เมืองลำพูน	ริมปิง	217	4746II	9856	00	1:4000	926	5-3-25	575
6244	เมืองลำพูน	ริมปิง	210	4746II	9854	00	1:4000	71	2-3-72.9	600
6245	เมืองลำพูน	ริมปิง	218	4746II	9856	00	1:4000	925	4-3-36	575
6246	เมืองลำพูน	ริมปิง	231	4746II	9856	00	1:4000	920	3-3-98	575
6247	เมืองลำพูน	ริมปิง	455	4746II	9854	00	1:4000	222	3-2-2	750
6248	เมืองลำพูน	ริมปิง	472	4746II	9654	00	1:4000	803	0-1-25.3	1,000
6249	เมืองลำพูน	ริมปิง	21	4746II	9654	00	1:4000	587	0-2-60.7	700
6250	เมืองลำพูน	ริมปิง	246	4746II	9854	00	1:4000	75	1-3-67	600
6251	เมืองลำพูน	ริมปิง	317	4746II	9856	00	1:4000	812	2-0-8	575
6252	เมืองลำพูน	ริมปิง	245	4746II	9856	00	1:4000	934	5-0-88	575
6253	เมืองลำพูน	ริมปิง	9	4746II	9654	00	1:4000	572	2-2-69	800

บัญชีราคาประเมินที่ดิน
ตามพระราชบัญญัติการประเมินราคาทรัพย์สินเพื่อประโยชน์แห่งรัฐ พ.ศ. 2562

ตำบล ริมปิง อำเภอ เมืองลำพูน จังหวัด ลำพูน

โฉนดที่ดินเลขที่	อำเภอ	ตำบล	หน้าสำรวจ	เครื่องหมายที่ดินระบบพิกัดฉาก ยู ที เอ็ม / ศูนย์กำเนิด					เนื้อที่ (ไร่-งาน-ตร.ว.)	ราคาประเมิน (บาท ต่อ ตร.ว.)
				แผนที่ภูมิประเทศ	ระวาง	แผ่น	มาตราส่วน	เลขที่ดิน		
6254	เมืองลำพูน	ริมปิง	528	4746II	9854	00	1:4000	451	3-3-83.4	575
6255	เมืองลำพูน	ริมปิง	529	4746II	9854	00	1:4000	250	1-2-42	800
6256	เมืองลำพูน	ริมปิง	519	4746II	9854	00	1:4000	249	0-3-24	800
6257	เมืองลำพูน	ริมปิง	51	4746II	9856	00	1:4000	842	0-2-54.9	800
6258	เมืองลำพูน	ริมปิง	365	4746II	9856	00	1:4000	875	1-0-50.4	600
6259	เมืองลำพูน	ริมปิง	397	4746II	9856	00	1:4000	691	1-2-47	600
6260	เมืองลำพูน	ริมปิง	444	4746II	9856	00	1:4000	740	0-2-1	800
6261	เมืองลำพูน	ริมปิง	443	4746II	9856	00	1:4000	741	0-2-89	800
6262	เมืองลำพูน	ริมปิง	287	4746II	9656	00	1:4000	907	2-0-4.6	575
6264	เมืองลำพูน	ริมปิง	198	4746II	9856	00	1:4000	874	3-2-93	575
6265	เมืองลำพูน	ริมปิง	460	4746II	9654	00	1:4000	763	1-2-74.9	800
6266	เมืองลำพูน	ริมปิง	247	4746II	9854	00	1:4000	76	3-0-36	600
6267	เมืองลำพูน	ริมปิง	91	4746II	9854	00	1:4000	198	4-0-11	2,500
6268	เมืองลำพูน	ริมปิง	461	4746II	9654	00	1:4000	764	2-2-44	575
6269	เมืองลำพูน	ริมปิง	309	4746II	9856	00	1:4000	819	2-0-29	575
6270	เมืองลำพูน	ริมปิง	225	4746II	9856	00	1:4000	932	0-2-35	800
6271	เมืองลำพูน	ริมปิง	185	4746II	9856	00	1:4000	854	1-0-44	500
6272	เมืองลำพูน	ริมปิง	299	4746II	9856	00	1:4000	826	2-2-78	575
6273	เมืองลำพูน	ริมปิง	571	4746II	9654	00	1:4000	667	4-2-33	575
6274	เมืองลำพูน	ริมปิง	228	4746II	9856	00	1:4000	922	2-2-2	575
6275	เมืองลำพูน	ริมปิง	627	4746II	9654	00	1:4000	686	1-3-56	800

บัญชีราคาประเมินที่ดิน
ตามพระราชบัญญัติการประเมินราคาทรัพย์สินเพื่อประโยชน์แห่งรัฐ พ.ศ. 2562

ตำบล ริมปิง อำเภอ เมืองลำพูน จังหวัด ลำพูน

โฉนดที่ดินเลขที่	อำเภอ	ตำบล	หน้าสำรวจ	เครื่องหมายที่ดินระบบพิกัดฉาก ยู ที เอ็ม / ศูนย์กำเนิด					เนื้อที่ (ไร่-งาน-ตร.ว.)	ราคาประเมิน (บาท ต่อ ตร.ว.)
				แผนที่ภูมิประเทศ	ระวาง	แผ่น	มาตราส่วน	เลขที่ดิน		
6276	เมืองลำพูน	ริมปิง	275	4746II	9656	00	1:4000	865	2-0-57	575
6277	เมืองลำพูน	ริมปิง	298	4746II	9856	00	1:4000	827	2-1-87	575
6278	เมืองลำพูน	ริมปิง	256	4746II	9854	00	1:4000	119	0-1-68.6	400
6279	เมืองลำพูน	ริมปิง	600	4746II	9654	00	1:4000	648	1-2-84	575
6280	เมืองลำพูน	ริมปิง	631	4746II	9654	00	1:4000	690	0-1-56	800
6281	เมืองลำพูน	ริมปิง	418	4746II	9856	00	1:4000	720	1-1-58	575
6282	เมืองลำพูน	ริมปิง	440	4746II	9856	00	1:4000	739	0-0-69.4	800
6283	เมืองลำพูน	ริมปิง	450	4746II	9656	00	1:4000	914	2-0-34.6	500
6284	เมืองลำพูน	ริมปิง	629	4746II	9654	00	1:4000	805	0-3-20	800
6285	เมืองลำพูน	ริมปิง	188	4746II	9856	00	1:4000	858	1-0-6	500
6286	เมืองลำพูน	ริมปิง	609	4746II	9654	00	1:4000	646	2-0-85.7	700
6287	เมืองลำพูน	ริมปิง	13	4746II	9654	00	1:4000	598	1-3-48	575
6288	เมืองลำพูน	ริมปิง	576	4746II	9654	00	1:4000	802	4-1-47.6	575
6289	เมืองลำพูน	ริมปิง	619	4746II	9854	00	1:4000	699	2-3-62	3,000
6290	เมืองลำพูน	ริมปิง	665	4746II	9654	00	1:4000	761	2-0-25.6	750
6291	เมืองลำพูน	ริมปิง	664	4746II	9654	00	1:4000	760	3-0-57	625
6292	เมืองลำพูน	ริมปิง	162	4746II	9856	00	1:4000	890	1-0-21.2	800
6293	เมืองลำพูน	ริมปิง	177	4746II	9856	00	1:4000	848	3-0-47	575
6294	เมืองลำพูน	ริมปิง	184	4746II	9856	00	1:4000	853	0-1-0	1,000
6295	เมืองลำพูน	ริมปิง	456	4746II	9654	00	1:4000	614	1-1-15.5	800
6297	เมืองลำพูน	ริมปิง	370	4746II	9856	00	1:4000	815	1-2-74.3	575

บัญชีราคาประเมินที่ดิน
ตามพระราชบัญญัติการประเมินราคาทรัพย์สินเพื่อประโยชน์แห่งรัฐ พ.ศ. 2562

ตำบล ริมปิง อำเภอ เมืองลำพูน จังหวัด ลำพูน

โฉนดที่ดินเลขที่	อำเภอ	ตำบล	หน้าสำรวจ	เครื่องหมายที่ดินระบบพิกัดฉาก ยู ที เอ็ม / ศูนย์กำเนิด					เนื้อที่ (ไร่-งาน-ตร.ว.)	ราคาประเมิน (บาท ต่อ ตร.ว.)
				แผนที่ภูมิประเทศ	ระวาง	แผ่น	มาตราส่วน	เลขที่ดิน		
6298	เมืองลำพูน	ริมปิง	221	4746II	9856	00	1:4000	929	1-0-50	500
6299	เมืองลำพูน	ริมปิง	660	4746II	9654	00	1:4000	756	2-0-34	800
6301	เมืองลำพูน	ริมปิง	334	4746II	9856	00	1:4000	798	0-2-40	500
6302	เมืองลำพูน	ริมปิง	396	4746II	9856	00	1:4000	692	1-1-96	600
6303	เมืองลำพูน	ริมปิง	187	4746II	9856	00	1:4000	856	0-3-30	500
6304	เมืองลำพูน	ริมปิง	326	4746II	9856	00	1:4000	805	2-3-54	500
6305	เมืองลำพูน	ริมปิง	321	4746II	9656	00	1:4000	874	4-3-57	575
6306	เมืองลำพูน	ริมปิง	261	4746II	9854	00	1:4000	122	0-2-20.1	700
6307	เมืองลำพูน	ริมปิง	212	4746II	9854	00	1:4000	73	3-0-40	700
6308	เมืองลำพูน	ริมปิง	56	4746II	9854	00	1:4000	25	0-3-92	700
6309	เมืองลำพูน	ริมปิง	60	4746II	9854	00	1:4000	17	1-0-36	600
6310	เมืองลำพูน	ริมปิง	383	4746II	9856	00	1:4000	767	0-0-77	800
6311	เมืองลำพูน	ริมปิง	378	4746II	9856	00	1:4000	778	1-0-22	575
6312	เมืองลำพูน	ริมปิง	1	4746II	9654	00	1:4000	567	1-1-37	800
6313	เมืองลำพูน	ริมปิง	565	4746II	9654	00	1:4000	662	0-0-33.3	800
6314	เมืองลำพูน	ริมปิง	607	4746II	9654	00	1:4000	708	2-1-91	575
6315	เมืองลำพูน	ริมปิง	496	4746II	9856	00	1:4000	782	0-3-2	600
6316	เมืองลำพูน	ริมปิง	357	4746II	9856	00	1:4000	755	0-3-32.7	800
6317	เมืองลำพูน	ริมปิง	497	4746II	9856	00	1:4000	700	1-2-50	800
6318	เมืองลำพูน	ริมปิง	337	4746II	9856	00	1:4000	777	1-0-20	575
6319	เมืองลำพูน	ริมปิง	359	4746II	9856	00	1:4000	766	0-1-85	800

บัญชีราคาประเมินที่ดิน
ตามพระราชบัญญัติการประเมินราคาทรัพย์สินเพื่อประโยชน์แห่งรัฐ พ.ศ. 2562

ตำบล ริมปิง อำเภอ เมืองลำพูน จังหวัด ลำพูน

โฉนดที่ดินเลขที่	อำเภอ	ตำบล	หน้าสำรวจ	เครื่องหมายที่ดินระบบพิกัดฉาก ยู ที เอ็ม / ศูนย์กำเนิด					เนื้อที่ (ไร่-งาน-ตร.ว.)	ราคาประเมิน (บาท ต่อ ตร.ว.)
				แผนที่ภูมิประเทศ	ระวาง	แผ่น	มาตราส่วน	เลขที่ดิน		
6320	เมืองลำพูน	ริมปิง	622	4746II	9654	00	1:4000	695	1-0-37	575
6321	เมืองลำพูน	ริมปิง	623	4746II	9654	00	1:4000	687	0-0-75	800
6322	เมืองลำพูน	ริมปิง	89	4746II	9854	00	1:4000	203	0-3-70	500
6323	เมืองลำพูน	ริมปิง	438	4746II	9856	00	1:4000	738	3-3-18.4	450
6330	เมืองลำพูน	ริมปิง	152	4746II	9856	00	1:4000	900	0-2-92	800
6331	เมืองลำพูน	ริมปิง	190	4746II	9856	00	1:4000	901	0-2-27	800
6345	เมืองลำพูน	ริมปิง	200	4746II	9656	00	1:4000	961	3-3-0	575
6351	เมืองลำพูน	ริมปิง	343	4746II	9856	00	1:4000	772	2-0-54	700
6352	เมืองลำพูน	ริมปิง	350	4746II	9856	00	1:4000	760	2-0-61	700
6374	เมืองลำพูน	ริมปิง	420	4746II	9856	00	1:4000	723	1-2-92	575
6394	เมืองลำพูน	ริมปิง	253	4746II	9854	00	1:4000	68	1-3-43.9	700
6395	เมืองลำพูน	ริมปิง	294	4746II	9656	00	1:4000	919	1-1-42	600
6397	เมืองลำพูน	ริมปิง	421	4746II	9856	00	1:4000	722	0-1-90	800
6403	เมืองลำพูน	ริมปิง	242	4746II	9856	00	1:4000	873	1-3-24	575
6404	เมืองลำพูน	ริมปิง	243	4746II	9856	00	1:4000	872	2-0-82	800
6405	เมืองลำพูน	ริมปิง	164	4746II	9854	00	1:4000	42	1-2-43	600
6406	เมืองลำพูน	ริมปิง	163	4746II	9856	00	1:4000	891	3-0-21	575
6407	เมืองลำพูน	ริมปิง	159	4746II	9856	00	1:4000	886	5-0-82	575
6409	เมืองลำพูน	ริมปิง	430	4746II	9856	00	1:4000	746	5-0-66.6	575
6411	เมืองลำพูน	ริมปิง	161	4746II	9856	00	1:4000	892	3-2-82	575
6412	เมืองลำพูน	ริมปิง	149	4746II	9856	00	1:4000	896	4-1-60	575

บัญชีราคาประเมินที่ดิน
ตามพระราชบัญญัติการประเมินราคาทรัพย์สินเพื่อประโยชน์แห่งรัฐ พ.ศ. 2562

ตำบล ริมปิง อำเภอ เมืองลำพูน จังหวัด ลำพูน

โฉนดที่ดินเลขที่	อำเภอ	ตำบล	หน้าสำรวจ	เครื่องหมายที่ดินระบบพิกัดฉาก ยู ที เอ็ม / ศูนย์กำเนิด					เนื้อที่ (ไร่-งาน-ตร.ว.)	ราคาประเมิน (บาท ต่อ ตร.ว.)
				แผนที่ภูมิประเทศ	ระวาง	แผ่น	มาตราส่วน	เลขที่ดิน		
6413	เมืองลำพูน	ริมปิง	150	4746II	9856	00	1:4000	897	0-1-16	800
6414	เมืองลำพูน	ริมปิง	148	4746II	9856	00	1:4000	895	3-2-38	575
6415	เมืองลำพูน	ริมปิง	151	4746II	9856	00	1:4000	899	0-1-76	800
6416	เมืองลำพูน	ริมปิง	446	4746II	9856	00	1:4000	753	2-2-77	575
6417	เมืองลำพูน	ริมปิง	205	4746II	9854	00	1:4000	311	0-1-30	800
6418	เมืองลำพูน	ริมปิง	94	4746II	9854	00	1:4000	280	0-2-30	2,000
6419	เมืองลำพูน	ริมปิง	615	4746II	9654	00	1:4000	720	2-1-99	700
6424	เมืองลำพูน	ริมปิง	324	4746II	9856	00	1:4000	802	4-1-2	500
6425	เมืองลำพูน	ริมปิง	202	4746II	9856	00	1:4000	831	0-2-7	500
6426	เมืองลำพูน	ริมปิง	201	4746II	9656	00	1:4000	966	0-3-47.7	700
6430	เมืองลำพูน	ริมปิง	656	4746II	9854	00	1:4000	448	3-3-38.1	575
6431	เมืองลำพูน	ริมปิง	327	4746II	9856	00	1:4000	808	4-0-72	575
6432	เมืองลำพูน	ริมปิง	319	4746II	9856	00	1:4000	807	1-0-55	500
6433	เมืองลำพูน	ริมปิง	213	4746II	9854	00	1:4000	65	4-1-8	700
6438	เมืองลำพูน	ริมปิง	625	4746II	9654	00	1:4000	694	2-0-14	700
6439	เมืองลำพูน	ริมปิง	303	4746II	9656	00	1:4000	893	1-2-3.8	600
6440	เมืองลำพูน	ริมปิง	119	4746II	9854	00	1:4000	13	3-1-27.5	575
6444	เมืองลำพูน	ริมปิง	401	4746II	9856	00	1:4000	689	1-2-17	800
6564	เมืองลำพูน	ริมปิง	605	4746II	9654	00	1:4000	707	4-1-12	575
6567	เมืองลำพูน	ริมปิง	250	4746II	9856	00	1:4000	911	0-2-58.1	575
6568	เมืองลำพูน	ริมปิง	233	4746II	9856	00	1:4000	918	1-1-48	575

บัญชีราคาประเมินที่ดิน
ตามพระราชบัญญัติการประเมินราคาทรัพย์สินเพื่อประโยชน์แห่งรัฐ พ.ศ. 2562

ตำบล ริมปิง อำเภอ เมืองลำพูน จังหวัด ลำพูน

โฉนดที่ดินเลขที่	อำเภอ	ตำบล	หน้าสำรวจ	เครื่องหมายที่ดินระบบพิกัดฉาก ยู ที เอ็ม / ศูนย์กำเนิด					เนื้อที่ (ไร่-งาน-ตร.ว.)	ราคาประเมิน (บาท ต่อ ตร.ว.)
				แผนที่ภูมิประเทศ	ระวาง	แผ่น	มาตราส่วน	เลขที่ดิน		
6575	เมืองลำพูน	ริมปิง	602	4746II	9654	00	1:4000	710	4-1-41	575
6588	เมืองลำพูน	ริมปิง	542	4746II	9654	00	1:4000	625	4-2-41	3,500
6589	เมืองลำพูน	ริมปิง	107	4746II	9854	00	1:4000	58	1-0-5.3	700
6603	เมืองลำพูน	ริมปิง	524	4746II	9854	00	1:4000	259	5-2-39	700
6604	เมืองลำพูน	ริมปิง	543	4746II	9654	00	1:4000	626	4-0-21.6	4,000
6619	เมืองลำพูน	ริมปิง	695	4746II	9656	00	1:4000	954	4-1-60	625
6623	เมืองลำพูน	ริมปิง	478	4746II	9854	00	1:4000	269	0-1-13.9	4,000
6624	เมืองลำพูน	ริมปิง	544	4746II	9654	00	1:4000	621	12-1-93	600
6726	เมืองลำพูน	ริมปิง	186	4746II	9856	00	1:4000	855	1-1-0	1,000
6727	เมืองลำพูน	ริมปิง	236	4746II	9856	00	1:4000	916	3-2-61	575
6756	เมืองลำพูน	ริมปิง	640	4746II	9654	00	1:4000	728	2-1-88	575
6757	เมืองลำพูน	ริมปิง	268	4746II	9854	00	1:4000	64	1-2-62	600
6758	เมืองลำพูน	ริมปิง	195	4746II	9856	00	1:4000	878	0-2-73	800
6764	เมืองลำพูน	ริมปิง	431	4746II	9856	00	1:4000	729	1-1-5	500
6767	เมืองลำพูน	ริมปิง	696	4746II	9856	00	1:4000	870	1-0-81.9	875
6768	เมืองลำพูน	ริมปิง	669	4746II	9654	00	1:4000	800	1-0-57	800
6769	เมืองลำพูน	ริมปิง	675	4746II	9654	00	1:4000	596	1-2-6	600
6773	เมืองลำพูน	ริมปิง	636	4746II	9654	00	1:4000	724	2-0-22	575
6778	เมืองลำพูน	ริมปิง	62	4746II	9854	00	1:4000	26	2-1-20.7	700
6779	เมืองลำพูน	ริมปิง	59	4746II	9854	00	1:4000	22	0-2-12.7	800
6862	เมืองลำพูน	ริมปิง	84	4746II	9854	00	1:4000	196	3-3-5	2,500

บัญชีราคาประเมินที่ดิน
ตามพระราชบัญญัติการประเมินราคาทรัพย์สินเพื่อประโยชน์แห่งรัฐ พ.ศ. 2562

ตำบล ริมปิง อำเภอ เมืองลำพูน จังหวัด ลำพูน

โฉนดที่ดินเลขที่	อำเภอ	ตำบล	หน้าสำรวจ	เครื่องหมายที่ดินระบบพิกัดฉาก ยู ที เอ็ม / ศูนย์กำเนิด					เนื้อที่ (ไร่-งาน-ตร.ว.)	ราคาประเมิน (บาท ต่อ ตร.ว.)
				แผนที่ภูมิประเทศ	ระวาง	แผ่น	มาตราส่วน	เลขที่ดิน		
6885	เมืองลำพูน	ริมปิง	465	4746II	9854	00	1:4000	236	0-0-15	500
6886	เมืองลำพูน	ริมปิง	466	4746II	9854	00	1:4000	238	4-0-71	625
6959	เมืองลำพูน	ริมปิง	539	4746II	9854	00	1:4000	244	2-1-9.7	800
6981	เมืองลำพูน	ริมปิง	141	4746II	9854	00	1:4000	141	14-2-72	600
7107	เมืองลำพูน	ริมปิง	15	4746II	9654	00	1:4000	600	3-3-81	575
7118	เมืองลำพูน	ริมปิง	86	4746II	9854	00	1:4000	195	3-2-63	2,500
7119	เมืองลำพูน	ริมปิง	618	4746II	9654	00	1:4000	700	2-3-35.9	450
7120	เมืองลำพูน	ริมปิง	467	4746II	9854	00	1:4000	239	1-0-42	1,000
7121	เมืองลำพูน	ริมปิง	34	4746II	9854	00	1:4000	7	1-0-24	2,000
7122	เมืองลำพูน	ริมปิง	452	4746II	9656	00	1:4000	920	2-0-22	600
7126	เมืองลำพูน	ริมปิง	41	4746II	9856	00	1:4000	834	1-3-8.4	575
7127	เมืองลำพูน	ริมปิง	325	4746II	9656	00	1:4000	872	2-0-58	800
7128	เมืองลำพูน	ริมปิง	249	4746II	9856	00	1:4000	910	1-2-2	575
7129	เมืองลำพูน	ริมปิง	320	4746II	9656	00	1:4000	878	2-1-70	575
7180	เมืองลำพูน	ริมปิง	16	4746II	9654	00	1:4000	602	0-3-98	4,000
7189	เมืองลำพูน	ริมปิง	111	4746II	9654	00	1:4000	585	2-0-64.5	700
7193	เมืองลำพูน	ริมปิง	239	4746II	9856	00	1:4000	906	1-3-11	575
7194	เมืองลำพูน	ริมปิง	158	4746II	9856	00	1:4000	884	2-2-27	800
7195	เมืองลำพูน	ริมปิง	154	4746II	9856	00	1:4000	898	0-0-80	800
7197	เมืองลำพูน	ริมปิง	63	4746II	9854	00	1:4000	28	0-2-38	800
7198	เมืองลำพูน	ริมปิง	271	4746II	9656	00	1:4000	870	0-2-38	800

บัญชีราคาประเมินที่ดิน
ตามพระราชบัญญัติการประเมินราคาทรัพย์สินเพื่อประโยชน์แห่งรัฐ พ.ศ. 2562

ตำบล ริมปิง อำเภอ เมืองลำพูน จังหวัด ลำพูน

โฉนดที่ดินเลขที่	อำเภอ	ตำบล	หน้าสำรวจ	เครื่องหมายที่ดินระบบพิกัดฉาก ยู ที เอ็ม / ศูนย์กำเนิด					เนื้อที่ (ไร่-งาน-ตร.ว.)	ราคาประเมิน (บาท ต่อ ตร.ว.)
				แผนที่ภูมิประเทศ	ระวาง	แผ่น	มาตราส่วน	เลขที่ดิน		
7199	เมืองลำพูน	ริมปิง	272	4746II	9656	00	1:4000	867	0-3-31	500
7200	เมืองลำพูน	ริมปิง	322	4746II	9856	00	1:4000	804	2-0-5	500
7208	เมืองลำพูน	ริมปิง	395	4746II	9856	00	1:4000	693	1-0-92	600
7209	เมืองลำพูน	ริมปิง	398	4746II	9856	00	1:4000	694	0-2-68.5	800
7210	เมืองลำพูน	ริมปิง	400	4746II	9856	00	1:4000	695	4-0-95.2	700
7219	เมืองลำพูน	ริมปิง	336	4746II	9856	00	1:4000	800	1-0-40	700
7220	เมืองลำพูน	ริมปิง	238	4746II	9856	00	1:4000	914	3-2-74	575
7226	เมืองลำพูน	ริมปิง	114	4746II	9656	00	1:4000	970	0-1-96	500
7228	เมืองลำพูน	ริมปิง	454	4746II	9656	00	1:4000	917	0-2-82	800
7230	เมืองลำพูน	ริมปิง	410	4746II	9856	00	1:4000	682	3-1-32	575
7286	เมืองลำพูน	ริมปิง	355	4746II	9856	00	1:4000	758	0-2-70	800
7287	เมืองลำพูน	ริมปิง	341	4746II	9856	00	1:4000	774	0-2-44	700
7288	เมืองลำพูน	ริมปิง	352	4746II	9856	00	1:4000	762	0-2-33	800
7301	เมืองลำพูน	ริมปิง	670	4746II	9854	00	1:4000	457	0-1-15	800
7302	เมืองลำพูน	ริมปิง	674	4746II	9854	00	1:4000	458	2-2-40	450
7303	เมืองลำพูน	ริมปิง	666	4746II	9654	00	1:4000	797	3-3-29	700
7304	เมืองลำพูน	ริมปิง	672	4746II	9654	00	1:4000	759	0-1-24	800
7305	เมืองลำพูน	ริมปิง	494	4746II	9856	00	1:4000	789	0-2-39	800
7306	เมืองลำพูน	ริมปิง	495	4746II	9856	00	1:4000	791	0-2-60	700
7314	เมืองลำพูน	ริมปิง	511	4746II	9654	00	1:4000	745	0-0-80	800
7315	เมืองลำพูน	ริมปิง	429	4746II	9856	00	1:4000	728	5-1-6	575

บัญชีราคาประเมินที่ดิน
ตามพระราชบัญญัติการประเมินราคาทรัพย์สินเพื่อประโยชน์แห่งรัฐ พ.ศ. 2562

ตำบล ริมปิง อำเภอ เมืองลำพูน จังหวัด ลำพูน

โฉนดที่ดินเลขที่	อำเภอ	ตำบล	หน้าสำรวจ	เครื่องหมายที่ดินระบบพิกัดฉาก ยู ที เอ็ม / ศูนย์กำเนิด					เนื้อที่ (ไร่-งาน-ตร.ว.)	ราคาประเมิน (บาท ต่อ ตร.ว.)
				แผนที่ภูมิประเทศ	ระวาง	แผ่น	มาตราส่วน	เลขที่ดิน		
7323	เมืองลำพูน	ริมปิง	408	4746II	9856	00	1:4000	797	2-1-88	800
7329	เมืองลำพูน	ริมปิง	208	4746II	9854	00	1:4000	319	0-0-77.9	800
7333	เมืองลำพูน	ริมปิง	698	4746II	9654	00	1:4000	810	1-3-60	3,500
7334	เมืองลำพูน	ริมปิง	699	4746II	9654	00	1:4000	809	1-1-95	3,500
7335	เมืองลำพูน	ริมปิง	504	4746II	9854	00	1:4000	330	8-0-3	3,500
7336	เมืองลำพูน	ริมปิง	545	4746II	9654	00	1:4000	624	5-1-88.9	800
7337	เมืองลำพูน	ริมปิง	633	4746II	9654	00	1:4000	623	2-3-22	800
7338	เมืองลำพูน	ริมปิง	634	4746II	9654	00	1:4000	622	2-1-65	800
7354	เมืองลำพูน	ริมปิง	463	4746II	9854	00	1:4000	235	0-2-0	1,000
7355	เมืองลำพูน	ริมปิง	462	4746II	9854	00	1:4000	234	2-0-33	1,000
7373	เมืองลำพูน	ริมปิง	701	4746II	9654	00	1:4000	603	5-3-75.5	575
7381	เมืองลำพูน	ริมปิง	505	4746II	9854	00	1:4000	223	1-2-84	750
7382	เมืองลำพูน	ริมปิง	506	4746II	9854	00	1:4000	224	0-0-70	1,000
7431	เมืองลำพูน	ริมปิง	569	4746II	9654	00	1:4000	664	1-0-58.6	600
7457	เมืองลำพูน	ริมปิง	498	4746II	9654	00	1:4000	618	1-3-51.8	800
7458	เมืองลำพูน	ริมปิง	499	4746II	9854	00	1:4000	226	1-2-4.1	1,000
7510	เมืองลำพูน	ริมปิง	126	4746II	9854	00	1:4000	164	8-2-42	600
7511	เมืองลำพูน	ริมปิง	138	4746II	9854	00	1:4000	327	1-1-74	800
7512	เมืองลำพูน	ริมปิง	139	4746II	9854	00	1:4000	328	2-1-26	800
7515	เมืองลำพูน	ริมปิง	358	4746II	9856	00	1:4000	765	0-1-69	800
7537	เมืองลำพูน	ริมปิง	702	4746II	9654	00	1:4000	682	0-2-5	800

บัญชีราคาประเมินที่ดิน

ตามพระราชบัญญัติการประเมินราคาทรัพย์สินเพื่อประโยชน์แห่งรัฐ พ.ศ. 2562

ตำบล ริมปิง อำเภอ เมืองลำพูน จังหวัด ลำพูน

โฉนดที่ดินเลขที่	อำเภอ	ตำบล	หน้าสำรวจ	เครื่องหมายที่ดินระบบพิกัดฉาก ยู ที เอ็ม / ศูนย์กำเนิด					เนื้อที่ (ไร่-งาน-ตร.ว.)	ราคาประเมิน (บาท ต่อ ตร.ว.)
				แผนที่ภูมิประเทศ	ระวาง	แผ่น	มาตราส่วน	เลขที่ดิน		
7538	เมืองลำพูน	ริมปิง	703	4746II	9654	00	1:4000	680	0-3-23	1,000
7539	เมืองลำพูน	ริมปิง	704	4746II	9654	00	1:4000	769	5-0-69	450
7540	เมืองลำพูน	ริมปิง	705	4746II	9654	00	1:4000	681	0-2-23	1,000
7541	เมืองลำพูน	ริมปิง	706	4746II	9654	06	1:1000	2	1-0-20	1,000
7542	เมืองลำพูน	ริมปิง	707	4746II	9654	00	1:4000	768	4-3-43	450
7550	เมืองลำพูน	ริมปิง	709	4746II	9454	00	1:4000	825	2-1-22.6	450
7553	เมืองลำพูน	ริมปิง	43	4746II	9856	00	1:4000	832	1-0-38	600
7554	เมืองลำพูน	ริมปิง	49	4746II	9854	00	1:4000	3	1-0-98	700
7555	เมืองลำพูน	ริมปิง	35	4746II	9654	00	1:4000	601	2-3-20	4,000
7556	เมืองลำพูน	ริมปิง	708	4746II	9654	00	1:4000	773	1-1-65	875
7621	เมืองลำพูน	ริมปิง	567	4746II	9654	00	1:4000	645	2-1-8.5	800
7644	เมืองลำพูน	ริมปิง	710	4746II	9854	00	1:4000	245	0-3-9	800
7645	เมืองลำพูน	ริมปิง	189	4746II	9856	00	1:4000	859	0-2-8.2	800
7658	เมืองลำพูน	ริมปิง	586	4746II	9854	00	1:4000	192	3-0-0	600
7689	เมืองลำพูน	ริมปิง	219	4746II	9856	00	1:4000	928	1-0-55	800
7714	เมืองลำพูน	ริมปิง	372	4746II	9656	00	1:4000	881	1-1-42	600
7722	เมืองลำพูน	ริมปิง	258	4746II	9854	00	1:4000	115	4-0-94	575
7746	เมืองลำพูน	ริมปิง	711	4746II	9656	00	1:4000	854	2-2-80	625
7757	เมืองลำพูน	ริมปิง	713	4746II	9856	00	1:4000	785	1-1-37	700
7759	เมืองลำพูน	ริมปิง	712	4746II	9656	00	1:4000	853	1-0-80	500
7795	เมืองลำพูน	ริมปิง	678	4746II	9856	00	1:4000	865	1-1-58	750

บัญชีราคาประเมินที่ดิน
ตามพระราชบัญญัติการประเมินราคาทรัพย์สินเพื่อประโยชน์แห่งรัฐ พ.ศ. 2562

ตำบล ริมปิง อำเภอ เมืองลำพูน จังหวัด ลำพูน

โฉนดที่ดินเลขที่	อำเภอ	ตำบล	หน้าสำรวจ	เครื่องหมายที่ดินระบบพิกัดฉาก ยู ที เอ็ม / ศูนย์กำเนิด					เนื้อที่ (ไร่-งาน-ตร.ว.)	ราคาประเมิน (บาท ต่อ ตร.ว.)
				แผนที่ภูมิประเทศ	ระวาง	แผ่น	มาตราส่วน	เลขที่ดิน		
7829	เมืองลำพูน	ริมปิง	194	4746II	9856	00	1:4000	879	1-2-20	800
7837	เมืองลำพูน	ริมปิง	314	4746II	9856	00	1:4000	814	2-3-34	575
7846	เมืองลำพูน	ริมปิง	417	4746II	9856	00	1:4000	719	2-3-40	575
7847	เมืองลำพูน	ริมปิง	717	4746II	9654	00	1:4000	564	0-0-57	800
7876	เมืองลำพูน	ริมปิง	714	4746II	9654	00	1:4000	770	0-0-98	1,000
7877	เมืองลำพูน	ริมปิง	715	4746II	9654	00	1:4000	771	0-1-89	1,000
7878	เมืองลำพูน	ริมปิง	716	4746II	9654	00	1:4000	772	0-1-73	875
7889	เมืองลำพูน	ริมปิง	224	4746II	9856	00	1:4000	937	16-1-25	575
7905	เมืองลำพูน	ริมปิง	384	4746II	9856	00	1:4000	705	1-2-0	600
8023	เมืองลำพูน	ริมปิง	199	4746II	9856	00	1:4000	905	3-0-93	575
8036	เมืองลำพูน	ริมปิง	725	4746II	9654	00	1:4000	767	11-0-39	450
8040	เมืองลำพูน	ริมปิง	726	4746II	9654	00	1:4000	785	0-3-33.7	700
8091	เมืองลำพูน	ริมปิง	280	4746II	9656	00	1:4000	900	7-3-43	575
8102	เมืองลำพูน	ริมปิง	718	4746II	9656	00	1:4000	876	1-0-83	2,000
8119	เมืองลำพูน	ริมปิง	719	4746II	9654	00	1:4000	796	7-1-0	625
8138	เมืองลำพูน	ริมปิง	593	4746II	9654	00	1:4000	630	2-0-84	800
8146	เมืองลำพูน	ริมปิง	459	4746II	9654	00	1:4000	730	2-3-87	800
8176	เมืองลำพูน	ริมปิง	491	4746II	9856	00	1:4000	809	2-0-0	575
8273	เมืองลำพูน	ริมปิง	315	4746II	9856	00	1:4000	813	2-3-23	575
8274	เมืองลำพูน	ริมปิง	170	4746II	9856	00	1:4000	862	1-1-81	600
8336	เมืองลำพูน	ริมปิง	596	4746II	9654	00	1:4000	655	2-0-58	625

บัญชีราคาประเมินที่ดิน
ตามพระราชบัญญัติการประเมินราคาทรัพย์สินเพื่อประโยชน์แห่งรัฐ พ.ศ. 2562

ตำบล ริมปิง อำเภอ เมืองลำพูน จังหวัด ลำพูน

โฉนดที่ดินเลขที่	อำเภอ	ตำบล	หน้าสำรวจ	เครื่องหมายที่ดินระบบพิกัดฉาก ยู ที เอ็ม / ศูนย์กำเนิด					เนื้อที่ (ไร่-งาน-ตร.ว.)	ราคาประเมิน (บาท ต่อ ตร.ว.)
				แผนที่ภูมิประเทศ	ระวาง	แผ่น	มาตราส่วน	เลขที่ดิน		
8337	เมืองลำพูน	ริมปิง	597	4746II	9654	00	1:4000	656	3-2-80	625
8374	เมืองลำพูน	ริมปิง	721	4746II	9656	00	1:4000	925	0-3-2	1,000
8375	เมืองลำพูน	ริมปิง	722	4746II	9656	00	1:4000	922	1-0-29	800
8387	เมืองลำพูน	ริมปิง	479	4746II	9854	00	1:4000	152	12-0-23	575
8390	เมืองลำพูน	ริมปิง	144	4746II	9854	00	1:4000	44	2-2-44	575
8391	เมืองลำพูน	ริมปิง	723	4746II	9654	00	1:4000	782	0-1-0.1	700
8400	เมืองลำพูน	ริมปิง	226	4746II	9856	00	1:4000	933	0-3-53	500
8401	เมืองลำพูน	ริมปิง	234	4746II	9856	00	1:4000	917	1-2-0	575
8402	เมืองลำพูน	ริมปิง	235	4746II	9856	00	1:4000	936	1-1-38	500
8405	เมืองลำพูน	ริมปิง	720	4746II	9656	00	1:4000	888	0-3-33	2,000
8420	เมืองลำพูน	ริมปิง	591	4746II	9654	00	1:4000	610	0-1-52.9	4,000
8421	เมืองลำพูน	ริมปิง	518	4746II	9854	00	1:4000	227	0-2-35.3	4,000
8435	เมืองลำพูน	ริมปิง	581	4746II	9654	00	1:4000	714	2-1-24	700
8439	เมืองลำพูน	ริมปิง	120	4746II	9854	00	1:4000	216	0-2-29.2	800
8440	เมืองลำพูน	ริมปิง	121	4746II	9854	00	1:4000	204	4-0-68.5	2,500
8465	เมืองลำพูน	ริมปิง	580	4746II	9654	00	1:4000	716	2-2-53	575
8466	เมืองลำพูน	ริมปิง	557	4746II	9654	00	1:4000	643	2-0-46	800
8488	เมืองลำพูน	ริมปิง	684	4746II	9856	00	1:4000	823	1-0-96	800
8489	เมืองลำพูน	ริมปิง	683	4746II	9856	00	1:4000	824	1-2-37	875
8595	เมืองลำพูน	ริมปิง	273	4746II	9656	00	1:4000	868	1-1-20	700
8699	เมืองลำพูน	ริมปิง	724	4746II	9654	00	1:4000	762	0-1-45	1,000

บัญชีราคาประเมินที่ดิน
ตามพระราชบัญญัติการประเมินราคาทรัพย์สินเพื่อประโยชน์แห่งรัฐ พ.ศ. 2562

ตำบล ริมปิง อำเภอ เมืองลำพูน จังหวัด ลำพูน

โฉนดที่ดินเลขที่	อำเภอ	ตำบล	หน้าสำรวจ	เครื่องหมายที่ดินระบบพิกัดฉาก ยู ที เอ็ม / ศูนย์กำเนิด					เนื้อที่ (ไร่-งาน-ตร.ว.)	ราคาประเมิน (บาท ต่อ ตร.ว.)
				แผนที่ภูมิประเทศ	ระวาง	แผ่น	มาตราส่วน	เลขที่ดิน		
8714	เมืองลำพูน	ริมปิง	469	4746II	9854	00	1:4000	241	0-2-79	1,000
8715	เมืองลำพูน	ริมปิง	471	4746II	9654	00	1:4000	743	0-2-68	1,000
8716	เมืองลำพูน	ริมปิง	473	4746II	9854	00	1:4000	247	3-0-61	800
8789	เมืองลำพูน	ริมปิง	368	4746II	9854	00	1:4000	124	3-1-87	600
8790	เมืองลำพูน	ริมปิง	482	4746II	9854	00	1:4000	117	5-3-78	575
8791	เมืองลำพูน	ริมปิง	61	4746II	9854	00	1:4000	16	1-0-69	500
8792	เมืองลำพูน	ริมปิง	54	4746II	9854	00	1:4000	18	2-1-16	575
8793	เมืองลำพูน	ริมปิง	568	4746II	9654	00	1:4000	663	1-3-87.5	600
8794	เมืองลำพูน	ริมปิง	573	4746II	9654	00	1:4000	669	2-2-14	575
8798	เมืองลำพูน	ริมปิง	110	4746II	9656	00	1:4000	947	1-1-52.5	500
8799	เมืองลำพูน	ริมปิง	481	4746II	9854	00	1:4000	70	3-0-3	600
8802	เมืองลำพูน	ริมปิง	333	4746II	9856	00	1:4000	794	0-1-54	500
8803	เมืองลำพูน	ริมปิง	211	4746II	9854	00	1:4000	74	2-2-84	600
8804	เมืองลำพูน	ริมปิง	203	4746II	9854	00	1:4000	294	2-1-35.7	3,000
8805	เมืองลำพูน	ริมปิง	206	4746II	9854	00	1:4000	312	0-0-82	800
8806	เมืองลำพูน	ริมปิง	207	4746II	9854	00	1:4000	316	0-1-22	800
8807	เมืองลำพูน	ริมปิง	222	4746II	9856	00	1:4000	930	0-1-30.5	800
8808	เมืองลำพูน	ริมปิง	570	4746II	9654	00	1:4000	666	0-3-0	600
8809	เมืองลำพูน	ริมปิง	241	4746II	9856	00	1:4000	907	0-1-82.3	800
8810	เมืองลำพูน	ริมปิง	493	4746II	9856	00	1:4000	786	0-2-62	700
8811	เมืองลำพูน	ริมปิง	36	4746II	9656	00	1:4000	941	0-3-66.6	1,000

บัญชีราคาประเมินที่ดิน
ตามพระราชบัญญัติการประเมินราคาทรัพย์สินเพื่อประโยชน์แห่งรัฐ พ.ศ. 2562

ตำบล ริมปิง อำเภอ เมืองลำพูน จังหวัด ลำพูน

โฉนดที่ดินเลขที่	อำเภอ	ตำบล	หน้าสำรวจ	เครื่องหมายที่ดินระบบพิกัดฉาก ยู ที เอ็ม / ศูนย์กำเนิด					เนื้อที่ (ไร่-งาน-ตร.ว.)	ราคาประเมิน (บาท ต่อ ตร.ว.)
				แผนที่ภูมิประเทศ	ระวาง	แผ่น	มาตราส่วน	เลขที่ดิน		
8819	เมืองลำพูน	ริมปิง	260	4746II	9854	00	1:4000	113	6-2-12	575
8847	เมืองลำพูน	ริมปิง	611	4746II	9654	00	1:4000	704	1-1-1.5	700
8894	เมืองลำพูน	ริมปิง	727	4746II	9654	00	1:4000	566	2-3-36	600
8899	เมืองลำพูน	ริมปิง	728	4746II	9654	00	1:4000	684	0-2-84	1,000
8904	เมืองลำพูน	ริมปิง	729	4746II	9856	00	1:4000	816	2-3-13	575
8932	เมืองลำพูน	ริมปิง	131	4746II	9854	00	1:4000	63	2-0-64	600
8938	เมืองลำพูน	ริมปิง	621	4746II	9654	00	1:4000	696	5-1-4	575
9015	เมืองลำพูน	ริมปิง	595	4746II	9654	00	1:4000	652	0-3-22	800
9361	เมืองลำพูน	ริมปิง	366	4746II	9854	00	1:4000	116	1-3-30	600
9402	เมืองลำพูน	ริมปิง	730	4746II	9654	00	1:4000	774	1-1-4	875
9456	เมืองลำพูน	ริมปิง	731	4746II	9656	00	1:4000	886	5-3-2	575
9493	เมืองลำพูน	ริมปิง	732	4746II	9654	00	1:4000	560	0-3-58	800
9514	เมืองลำพูน	ริมปิง	72	4746II	9854	00	1:4000	35	0-3-55.1	800
9515	เมืองลำพูน	ริมปิง	68	4746II	9854	00	1:4000	36	0-1-98	800
9516	เมืองลำพูน	ริมปิง	42	4746II	9656	00	1:4000	967	1-0-46	700
9533	เมืองลำพูน	ริมปิง	480	4746II	9856	00	1:4000	852	0-0-88	1,000
9538	เมืองลำพูน	ริมปิง	254	4746II	9854	00	1:4000	120	0-1-71	400
9539	เมืองลำพูน	ริมปิง	624	4746II	9654	00	1:4000	692	1-2-20	700
9592	เมืองลำพูน	ริมปิง	509	4746II	9654	00	1:4000	741	2-2-58	875
9593	เมืองลำพูน	ริมปิง	508	4746II	9654	00	1:4000	740	1-3-38	800
10043	เมืองลำพูน	ริมปิง	733	4746II	9656	00	1:4000	895	3-3-85	575

บัญชีราคาประเมินที่ดิน

ตามพระราชบัญญัติการประเมินราคาทรัพย์สินเพื่อประโยชน์แห่งรัฐ พ.ศ. 2562

ตำบล ริมปิง อำเภอ เมืองลำพูน จังหวัด ลำพูน

โฉนดที่ดินเลขที่	อำเภอ	ตำบล	หน้าสำรวจ	เครื่องหมายที่ดินระบบพิกัดฉาก ยู ที เอ็ม / ศูนย์กำเนิด					เนื้อที่ (ไร่-งาน-ตร.ว.)	ราคาประเมิน (บาท ต่อ ตร.ว.)
				แผนที่ภูมิประเทศ	ระวาง	แผ่น	มาตราส่วน	เลขที่ดิน		
10104	เมืองลำพูน	ริมปิง	736	4746II	9656	00	1:4000	852	0-2-81.8	875
10105	เมืองลำพูน	ริมปิง	735	4746II	9656	00	1:4000	851	0-1-56.2	1,000
10106	เมืองลำพูน	ริมปิง	734	4746II	9656	00	1:4000	850	0-2-41.1	800
10120	เมืองลำพูน	ริมปิง	406	4746II	9856	00	1:4000	684	1-1-85	575
10137	เมืองลำพูน	ริมปิง	737	4746II	9656	00	1:4000	855	1-0-94.4	625
10141	เมืองลำพูน	ริมปิง	738	4746II	9854	00	1:4000	470	0-0-50	800
10200	เมืองลำพูน	ริมปิง	403	4746II	9856	00	1:4000	687	2-2-44	575
10201	เมืองลำพูน	ริมปิง	405	4746II	9856	00	1:4000	685	1-2-66	575
10202	เมืองลำพูน	ริมปิง	439	4746II	9856	00	1:4000	737	4-0-4	450
10204	เมืองลำพูน	ริมปิง	214	4746II	9854	00	1:4000	66	0-3-78	600
10205	เมืองลำพูน	ริมปิง	90	4746II	9854	00	1:4000	50	3-0-32	800
10206	เมืองลำพูน	ริมปิง	132	4746II	9854	00	1:4000	51	1-0-6	800
10207	เมืองลำพูน	ริมปิง	492	4746II	9856	00	1:4000	810	2-3-63	575
10208	เมืองลำพูน	ริมปิง	147	4746II	9856	00	1:4000	894	2-0-68	575
10209	เมืองลำพูน	ริมปิง	483	4746II	9656	00	1:4000	918	3-1-2	600
10210	เมืองลำพูน	ริมปิง	38	4746II	9856	00	1:4000	838	1-2-23.4	575
10211	เมืองลำพูน	ริมปิง	50	4746II	9856	00	1:4000	840	1-3-65	575
10212	เมืองลำพูน	ริมปิง	577	4746II	9654	00	1:4000	1050	5-1-90	575
10213	เมืองลำพูน	ริมปิง	44	4746II	9656	00	1:4000	968	0-2-28	700
10214	เมืองลำพูน	ริมปิง	32	4746II	9656	00	1:4000	964	0-3-0	800
10216	เมืองลำพูน	ริมปิง	362	4746II	9656	00	1:4000	589	2-1-12	800

บัญชีราคาประเมินที่ดิน
ตามพระราชบัญญัติการประเมินราคาทรัพย์สินเพื่อประโยชน์แห่งรัฐ พ.ศ. 2562

ตำบล ริมปิง อำเภอ เมืองลำพูน จังหวัด ลำพูน

โฉนดที่ดินเลขที่	อำเภอ	ตำบล	หน้าสำรวจ	เครื่องหมายที่ดินระบบพิกัดฉาก ยู ที เอ็ม / ศูนย์กำเนิด					เนื้อที่ (ไร่-งาน-ตร.ว.)	ราคาประเมิน (บาท ต่อ ตร.ว.)
				แผนที่ภูมิประเทศ	ระวาง	แผ่น	มาตราส่วน	เลขที่ดิน		
10217	เมืองลำพูน	ริมปิง	388	4746II	9856	00	1:4000	701	2-3-48	575
10219	เมืองลำพูน	ริมปิง	413	4746II	9856	00	1:4000	716	2-0-11	575
10220	เมืองลำพูน	ริมปิง	404	4746II	9856	00	1:4000	686	1-1-88	575
10303	เมืองลำพูน	ริมปิง	739	4746II	9654	03	1:1000	812	1-0-28	800
10700	เมืองลำพูน	ริมปิง	742	4746II	9656	00	1:4000	939	1-3-69	2,000
10747	เมืองลำพูน	ริมปิง	743	4746II	9654	00	1:4000	811	0-1-19	4,000
10988	เมืองลำพูน	ริมปิง	118	4746II	9856	00	1:4000	841	1-1-22.8	800
10989	เมืองลำพูน	ริมปิง	175	4746II	9856	00	1:4000	846	2-0-85.6	575
10996	เมืองลำพูน	ริมปิง	741	4746II	9656	00	1:4000	938	2-0-14	2,000
10998	เมืองลำพูน	ริมปิง	744	4746II	9654	00	1:4000	665	1-1-29.3	600
11021	เมืองลำพูน	ริมปิง	746	4746II	9656	00	1:4000	937	1-1-64	800
11026	เมืองลำพูน	ริมปิง	740	4746II	9656	00	1:4000	936	1-2-68	2,000
11034	เมืองลำพูน	ริมปิง	747	4746II	9652	00	1:4000	125	10-3-75.8	450
11088	เมืองลำพูน	ริมปิง	748	4746II	9856	00	1:4000	943	2-1-90.8	575
11537	เมืองลำพูน	ริมปิง	1002	4746II	9654	00	1:4000	616	0-0-99.6	800
11538	เมืองลำพูน	ริมปิง	1001	4746II	9854	00	1:4000	12	1-3-93.1	575
11571	เมืองลำพูน	ริมปิง	750	4746II	9654	00	1:4000	808	0-1-86	800
14247	เมืองลำพูน	ริมปิง	751	4746II	9654	00	1:4000	777	3-3-18	450
14263	เมืองลำพูน	ริมปิง	1071	4746II	9854	00	1:4000	104	1-1-41.6	800
15364	เมืองลำพูน	ริมปิง	752	4746II	9856	00	1:4000	712	3-3-72.7	575
17938	เมืองลำพูน	ริมปิง	1072	4746II	9854	00	1:4000	103	1-0-94.7	800

บัญชีราคาประเมินที่ดิน
ตามพระราชบัญญัติการประเมินราคาทรัพย์สินเพื่อประโยชน์แห่งรัฐ พ.ศ. 2562

ตำบล ริมปิง อำเภอ เมืองลำพูน จังหวัด ลำพูน

โฉนดที่ดินเลขที่	อำเภอ	ตำบล	หน้าสำรวจ	เครื่องหมายที่ดินระบบพิกัดฉาก ยู ที เอ็ม / ศูนย์กำเนิด					เนื้อที่ (ไร่-งาน-ตร.ว.)	ราคาประเมิน (บาท ต่อ ตร.ว.)
				แผนที่ภูมิประเทศ	ระวาง	แผ่น	มาตราส่วน	เลขที่ดิน		
18080	เมืองลำพูน	ริมปิง	753	4746II	9656	00	1:4000	875	4-3-37.7	575
18235	เมืองลำพูน	ริมปิง	754	4746II	9654	00	1:4000	766	2-2-44	600
18236	เมืองลำพูน	ริมปิง	755	4746II	9654	00	1:4000	765	2-2-47	575
18689	เมืองลำพูน	ริมปิง	766	4746II	9854	00	1:4000	107	0-2-83.4	800
18690	เมืองลำพูน	ริมปิง	761	4746II	9654	00	1:4000	673	0-3-80	1,000
18691	เมืองลำพูน	ริมปิง	762	4746II	9654	00	1:4000	672	1-0-84	600
18692	เมืองลำพูน	ริมปิง	763	4746II	9654	00	1:4000	671	0-3-54	600
18693	เมืองลำพูน	ริมปิง	764	4746II	9854	00	1:4000	447	1-3-51	575
19081	เมืองลำพูน	ริมปิง	760	4746II	9652	00	1:4000	118	0-2-61	600
19082	เมืองลำพูน	ริมปิง	757	4746II	9652	00	1:4000	116	0-3-23	600
19083	เมืองลำพูน	ริมปิง	756	4746II	9654	00	1:4000	676	0-3-30	800
19084	เมืองลำพูน	ริมปิง	759	4746II	9654	00	1:4000	776	0-2-82	600
19148	เมืองลำพูน	ริมปิง	758	4746II	9654	00	1:4000	775	0-2-48	600
19150	เมืองลำพูน	ริมปิง	768	4746II	9656	00	1:4000	887	0-2-55.9	2,000
19173	เมืองลำพูน	ริมปิง	774	4746II	9854	00	1:4000	286	0-0-69	800
19174	เมืองลำพูน	ริมปิง	775	4746II	9854	00	1:4000	287	0-1-2	800
19175	เมืองลำพูน	ริมปิง	776	4746II	9854	00	1:4000	288	0-1-3	800
19176	เมืองลำพูน	ริมปิง	777	4746II	9854	00	1:4000	289	0-1-3	800
19177	เมืองลำพูน	ริมปิง	778	4746II	9854	00	1:4000	290	0-1-4	800
19178	เมืองลำพูน	ริมปิง	779	4746II	9854	00	1:4000	292	0-1-0	4,000
19179	เมืองลำพูน	ริมปิง	780	4746II	9854	00	1:4000	291	0-1-0	4,000

บัญชีราคาประเมินที่ดิน
ตามพระราชบัญญัติการประเมินราคาทรัพย์สินเพื่อประโยชน์แห่งรัฐ พ.ศ. 2562

ตำบล ริมปิง อำเภอ เมืองลำพูน จังหวัด ลำพูน

โฉนดที่ดินเลขที่	อำเภอ	ตำบล	หน้าสำรวจ	เครื่องหมายที่ดินระบบพิกัดฉาก ยู ที เอ็ม / ศูนย์กำเนิด					เนื้อที่ (ไร่-งาน-ตร.ว.)	ราคาประเมิน (บาท ต่อ ตร.ว.)
				แผนที่ภูมิประเทศ	ระวาง	แผ่น	มาตราส่วน	เลขที่ดิน		
19180	เมืองลำพูน	ริมปิง	781	4746II	9854	00	1:4000	283	0-1-13	4,000
19181	เมืองลำพูน	ริมปิง	782	4746II	9854	00	1:4000	284	0-1-11	4,000
19182	เมืองลำพูน	ริมปิง	783	4746II	9854	00	1:4000	281	0-1-8	800
19183	เมืองลำพูน	ริมปิง	784	4746II	9854	00	1:4000	282	0-1-8	800
19184	เมืองลำพูน	ริมปิง	785	4746II	9854	00	1:4000	285	0-1-10	800
19185	เมืองลำพูน	ริมปิง	786	4746II	9854	00	1:4000	276	0-0-96	800
19186	เมืองลำพูน	ริมปิง	787	4746II	9854	00	1:4000	277	0-1-8	800
19187	เมืองลำพูน	ริมปิง	788	4746II	9854	00	1:4000	278	0-1-2	800
19188	เมืองลำพูน	ริมปิง	789	4746II	9854	00	1:4000	279	0-0-98	800
19199	เมืองลำพูน	ริมปิง	769	4746II	9656	00	1:4000	943	1-0-56	1,000
19200	เมืองลำพูน	ริมปิง	770	4746II	9656	00	1:4000	942	0-1-29	1,000
19203	เมืองลำพูน	ริมปิง	773	4746II	9856	00	1:4000	924	4-2-26	575
19208	เมืองลำพูน	ริมปิง	772	4746II	9654	00	1:4000	654	4-1-35.3	625
19219	เมืองลำพูน	ริมปิง	767	4746II	9856	00	1:4000	736	3-0-89	450
19220	เมืองลำพูน	ริมปิง	771	4746II	9654	00	1:4000	647	1-3-68.8	700
19227	เมืองลำพูน	ริมปิง	792	4746II	9656	00	1:4000	946	1-0-9	800
19228	เมืองลำพูน	ริมปิง	793	4746II	9656	00	1:4000	945	0-3-22	1,500
19229	เมืองลำพูน	ริมปิง	794	4746II	9656	00	1:4000	944	1-2-4	800
19302	เมืองลำพูน	ริมปิง	181	4746II	9856	00	1:4000	850	0-3-94	800
19308	เมืองลำพูน	ริมปิง	791	4746II	9652	00	1:4000	117	3-1-75.8	625
19334	เมืองลำพูน	ริมปิง	790	4746II	9856	00	1:4000	681	2-1-14	575

บัญชีราคาประเมินที่ดิน
ตามพระราชบัญญัติการประเมินราคาทรัพย์สินเพื่อประโยชน์แห่งรัฐ พ.ศ. 2562

ตำบล ริมปิง อำเภอ เมืองลำพูน จังหวัด ลำพูน

โฉนดที่ดินเลขที่	อำเภอ	ตำบล	หน้าสำรวจ	เครื่องหมายที่ดินระบบพิกัดฉาก ยู ที เอ็ม / ศูนย์กำเนิด					เนื้อที่ (ไร่-งาน-ตร.ว.)	ราคาประเมิน (บาท ต่อ ตร.ว.)
				แผนที่ภูมิประเทศ	ระวาง	แผ่น	มาตราส่วน	เลขที่ดิน		
19395	เมืองลำพูน	ริมปิง	796	4746II	9654	00	1:4000	683	0-2-60	800
19495	เมืองลำพูน	ริมปิง	797	4746II	9654	00	1:4000	735	3-1-90	800
19635	เมืองลำพูน	ริมปิง	798	4746II	9856	00	1:4000	769	1-3-99.1	700
19764	เมืองลำพูน	ริมปิง	799	4746II	9854	00	1:4000	106	1-1-98.8	800
19765	เมืองลำพูน	ริมปิง	800	4746II	9854	00	1:4000	105	1-1-1.4	800
19774	เมืองลำพูน	ริมปิง	801	4746II	9654	00	1:4000	675	1-0-74	800
19775	เมืองลำพูน	ริมปิง	802	4746II	9654	00	1:4000	677	1-0-52.5	800
19776	เมืองลำพูน	ริมปิง	803	4746II	9654	00	1:4000	685	0-3-61.3	1,000
19777	เมืองลำพูน	ริมปิง	805	4746II	9654	00	1:4000	674	0-3-86.5	700
20079	เมืองลำพูน	ริมปิง	806	4746II	9654	00	1:4000	642	1-1-79	800
20996	เมืองลำพูน	ริมปิง	807	4746II	9854	00	1:4000	465	18-1-58.6	575
20997	เมืองลำพูน	ริมปิง	808	4746II	9854	00	1:4000	464	3-0-97.1	800
21564	เมืองลำพูน	ริมปิง	804	4746II	9654	00	1:4000	679	0-1-57	800
22245	เมืองลำพูน	ริมปิง	810	4746II	9854	00	1:4000	463	0-2-50	800
22601	เมืองลำพูน	ริมปิง	811	4746II	9854	00	1:4000	232	0-0-53	4,000
22602	เมืองลำพูน	ริมปิง	812	4746II	9854	00	1:4000	228	0-2-4.7	4,000
23192	เมืองลำพูน	ริมปิง	814	4746II	9854	00	1:4000	275	0-3-24.9	3,500
23193	เมืองลำพูน	ริมปิง	815	4746II	9854	00	1:4000	274	1-1-14.3	3,500
23194	เมืองลำพูน	ริมปิง	816	4746II	9854	00	1:4000	273	1-0-91.5	3,500
23195	เมืองลำพูน	ริมปิง	817	4746II	9854	00	1:4000	272	1-0-77.1	3,500
23196	เมืองลำพูน	ริมปิง	818	4746II	9854	00	1:4000	271	1-0-17.7	3,500

บัญชีราคาประเมินที่ดิน

ตามพระราชบัญญัติการประเมินราคาทรัพย์สินเพื่อประโยชน์แห่งรัฐ พ.ศ. 2562

ตำบล ริมปิง อำเภอ เมืองลำพูน จังหวัด ลำพูน

โฉนดที่ดินเลขที่	อำเภอ	ตำบล	หน้าสำรวจ	เครื่องหมายที่ดินระบบพิกัดฉาก ยู ที เอ็ม / ศูนย์กำเนิด					เนื้อที่ (ไร่-งาน-ตร.ว.)	ราคาประเมิน (บาท ต่อ ตร.ว.)
				แผนที่ภูมิประเทศ	ระวาง	แผ่น	มาตราส่วน	เลขที่ดิน		
23197	เมืองลำพูน	ริมปิง	819	4746II	9854	00	1:4000	270	1-0-11.8	3,500
23267	เมืองลำพูน	ริมปิง	813	4746II	9856	00	1:4000	745	6-1-90.3	575
25143	เมืองลำพูน	ริมปิง	827	4746II	9854	00	1:4000	229	0-1-0	4,000
25193	เมืองลำพูน	ริมปิง	823	4746II	9854	00	1:4000	306	0-1-3.2	800
25194	เมืองลำพูน	ริมปิง	824	4746II	9854	00	1:4000	303	0-1-23	800
25195	เมืองลำพูน	ริมปิง	825	4746II	9854	00	1:4000	320	0-0-22.2	800
25196	เมืองลำพูน	ริมปิง	826	4746II	9854	00	1:4000	326	0-1-3	800
25293	เมืองลำพูน	ริมปิง	828	4746II	9452	00	1:4000	451	4-2-81	625
25300	เมืองลำพูน	ริมปิง	795	4746II	9854	00	1:4000	353	8-3-87.1	700
25368	เมืองลำพูน	ริมปิง	821	4746II	9854	00	1:4000	46	1-3-46.5	700
25369	เมืองลำพูน	ริมปิง	822	4746II	9854	00	1:4000	45	2-1-21	575
25536	เมืองลำพูน	ริมปิง	830	4746II	9854	00	1:4000	231	0-1-17	4,000
25593	เมืองลำพูน	ริมปิง	829	4746II	9856	00	1:4000	750	0-1-22	800
25636	เมืองลำพูน	ริมปิง	820	4746II	9656	00	1:4000	934	3-0-44.7	1,250
25713	เมืองลำพูน	ริมปิง	831	4746II	9652	00	1:4000	119	0-3-5.4	1,000
26121	เมืองลำพูน	ริมปิง	833	4746II	9854	00	1:4000	435	3-3-98.7	400
26145	เมืองลำพูน	ริมปิง	838	4746II	9854	00	1:4000	317	0-0-98.4	800
26146	เมืองลำพูน	ริมปิง	839	4746II	9854	00	1:4000	318	0-0-85.3	800
26147	เมืองลำพูน	ริมปิง	840	4746II	9854	00	1:4000	322	0-1-24.8	800
26148	เมืองลำพูน	ริมปิง	841	4746II	9854	00	1:4000	323	0-1-9.3	800
26149	เมืองลำพูน	ริมปิง	834	4746II	9854	00	1:4000	315	0-2-9.4	800

บัญชีราคาประเมินที่ดิน

ตามพระราชบัญญัติการประเมินราคาทรัพย์สินเพื่อประโยชน์แห่งรัฐ พ.ศ. 2562

ตำบล ริมปิง อำเภอ เมืองลำพูน จังหวัด ลำพูน

โฉนดที่ดินเลขที่	อำเภอ	ตำบล	หน้าสำรวจ	เครื่องหมายที่ดินระบบพิกัดฉาก ยู ที เอ็ม / ศูนย์กำเนิด					เนื้อที่ (ไร่-งาน-ตร.ว.)	ราคาประเมิน (บาท ต่อ ตร.ว.)
				แผนที่ภูมิประเทศ	ระวาง	แผ่น	มาตราส่วน	เลขที่ดิน		
26150	เมืองลำพูน	ริมปิง	835	4746II	9854	00	1:4000	313	0-1-27.5	4,000
26151	เมืองลำพูน	ริมปิง	836	4746II	9854	00	1:4000	301	0-1-12.6	4,000
26152	เมืองลำพูน	ริมปิง	837	4746II	9854	00	1:4000	300	0-0-83.9	800
26172	เมืองลำพูน	ริมปิง	846	4746II	9856	00	1:4000	833	1-1-8	575
26287	เมืองลำพูน	ริมปิง	832	4746II	9654	00	1:4000	789	4-3-60.4	600
26353	เมืองลำพูน	ริมปิง	848	4746II	9654	00	1:4000	554	5-1-17.1	625
26354	เมืองลำพูน	ริมปิง	847	4746II	9654	00	1:4000	555	2-2-15.5	625
26355	เมืองลำพูน	ริมปิง	849	4746II	9654	00	1:4000	556	2-1-85.8	625
26487	เมืองลำพูน	ริมปิง	858	4746II	9656	00	1:4000	929	3-3-10	700
26493	เมืองลำพูน	ริมปิง	859	4746II	9854	00	1:4000	72	2-3-79	600
26498	เมืองลำพูน	ริมปิง	860	4746II	9854	00	1:4000	57	0-3-66.1	700
26588	เมืองลำพูน	ริมปิง	873	4746II	9856	00	1:4000	944	0-3-26	800
26613	เมืองลำพูน	ริมปิง	850	4746II	9854	00	1:4000	321	0-1-12.3	800
26614	เมืองลำพูน	ริมปิง	851	4746II	9854	00	1:4000	307	0-1-22.8	800
26615	เมืองลำพูน	ริมปิง	852	4746II	9854	00	1:4000	309	0-1-7	800
26616	เมืองลำพูน	ริมปิง	853	4746II	9854	00	1:4000	308	0-1-2	800
26617	เมืองลำพูน	ริมปิง	854	4746II	9854	00	1:4000	304	0-0-99.1	800
26618	เมืองลำพูน	ริมปิง	855	4746II	9854	00	1:4000	297	0-0-77.7	800
26619	เมืองลำพูน	ริมปิง	856	4746II	9854	00	1:4000	295	0-1-3.4	800
26620	เมืองลำพูน	ริมปิง	857	4746II	9854	00	1:4000	305	0-1-9.2	800
26651	เมืองลำพูน	ริมปิง	845	4746II	9856	00	1:4000	829	1-0-7	800

บัญชีราคาประเมินที่ดิน
ตามพระราชบัญญัติการประเมินราคาทรัพย์สินเพื่อประโยชน์แห่งรัฐ พ.ศ. 2562

ตำบล ริมปิง อำเภอ เมืองลำพูน จังหวัด ลำพูน

โฉนดที่ดินเลขที่	อำเภอ	ตำบล	หน้าสำรวจ	เครื่องหมายที่ดินระบบพิกัดฉาก ยู ที เอ็ม / ศูนย์กำเนิด					เนื้อที่ (ไร่-งาน-ตร.ว.)	ราคาประเมิน (บาท ต่อ ตร.ว.)
				แผนที่ภูมิประเทศ	ระวาง	แผ่น	มาตราส่วน	เลขที่ดิน		
26678	เมืองลำพูน	ริมปิง	5255	4746II	9654	00	1:4000	927	0-0-81	800
26949	เมืองลำพูน	ริมปิง	874	4746II	9854	00	1:4000	170	0-3-50	800
27290	เมืองลำพูน	ริมปิง	885	4746II	9854	00	1:4000	359	0-0-92.6	800
27291	เมืองลำพูน	ริมปิง	886	4746II	9854	00	1:4000	358	0-1-0.1	800
27292	เมืองลำพูน	ริมปิง	887	4746II	9854	00	1:4000	357	0-1-0.1	800
27293	เมืองลำพูน	ริมปิง	888	4746II	9854	00	1:4000	356	0-1-0.1	800
27294	เมืองลำพูน	ริมปิง	889	4746II	9854	00	1:4000	355	0-1-0	800
27295	เมืองลำพูน	ริมปิง	890	4746II	9854	00	1:4000	360	0-1-0.3	800
27296	เมืองลำพูน	ริมปิง	891	4746II	9854	00	1:4000	361	0-1-0	800
27297	เมืองลำพูน	ริมปิง	892	4746II	9854	00	1:4000	362	0-1-0	800
27298	เมืองลำพูน	ริมปิง	893	4746II	9854	00	1:4000	363	0-1-0	800
27299	เมืองลำพูน	ริมปิง	894	4746II	9854	00	1:4000	364	0-1-0	800
27300	เมืองลำพูน	ริมปิง	895	4746II	9854	00	1:4000	365	0-1-0	800
27301	เมืองลำพูน	ริมปิง	896	4746II	9854	00	1:4000	366	0-1-0	800
27302	เมืองลำพูน	ริมปิง	897	4746II	9854	00	1:4000	367	0-1-0	800
27303	เมืองลำพูน	ริมปิง	898	4746II	9854	00	1:4000	368	0-1-0	800
27304	เมืองลำพูน	ริมปิง	899	4746II	9854	00	1:4000	369	0-1-0	800
27305	เมืองลำพูน	ริมปิง	900	4746II	9854	00	1:4000	370	0-1-7.8	800
27306	เมืองลำพูน	ริมปิง	901	4746II	9854	00	1:4000	380	0-1-0	800
27307	เมืองลำพูน	ริมปิง	902	4746II	9854	00	1:4000	379	0-1-0	800
27308	เมืองลำพูน	ริมปิง	903	4746II	9854	00	1:4000	378	0-1-0	800

บัญชีราคาประเมินที่ดิน
ตามพระราชบัญญัติการประเมินราคาทรัพย์สินเพื่อประโยชน์แห่งรัฐ พ.ศ. 2562

ตำบล ริมปิง อำเภอ เมืองลำพูน จังหวัด ลำพูน

โฉนดที่ดินเลขที่	อำเภอ	ตำบล	หน้าสำรวจ	เครื่องหมายที่ดินระบบพิกัดฉาก ยู ที เอ็ม / ศูนย์กำเนิด					เนื้อที่ (ไร่-งาน-ตร.ว.)	ราคาประเมิน (บาท ต่อ ตร.ว.)
				แผนที่ภูมิประเทศ	ระวาง	แผ่น	มาตราส่วน	เลขที่ดิน		
27309	เมืองลำพูน	ริมปิง	904	4746II	9854	00	1:4000	377	0-1-0	800
27310	เมืองลำพูน	ริมปิง	905	4746II	9854	00	1:4000	376	0-1-0	800
27311	เมืองลำพูน	ริมปิง	906	4746II	9854	00	1:4000	375	0-1-0	800
27312	เมืองลำพูน	ริมปิง	907	4746II	9854	00	1:4000	374	0-1-0	800
27313	เมืองลำพูน	ริมปิง	908	4746II	9854	00	1:4000	373	0-1-0	800
27314	เมืองลำพูน	ริมปิง	909	4746II	9854	00	1:4000	372	0-1-0	800
27315	เมืองลำพูน	ริมปิง	910	4746II	9854	00	1:4000	371	0-0-99.3	800
27316	เมืองลำพูน	ริมปิง	911	4746II	9854	00	1:4000	381	0-1-29.5	800
27317	เมืองลำพูน	ริมปิง	912	4746II	9854	00	1:4000	382	0-1-0.1	800
27318	เมืองลำพูน	ริมปิง	913	4746II	9854	00	1:4000	383	0-1-0	800
27319	เมืองลำพูน	ริมปิง	914	4746II	9854	00	1:4000	384	0-1-0	800
27320	เมืองลำพูน	ริมปิง	915	4746II	9854	00	1:4000	386	0-1-0	800
27321	เมืองลำพูน	ริมปิง	916	4746II	9854	00	1:4000	385	0-1-0	800
27322	เมืองลำพูน	ริมปิง	917	4746II	9854	00	1:4000	387	0-1-0	800
27323	เมืองลำพูน	ริมปิง	918	4746II	9854	00	1:4000	388	0-1-0	800
27324	เมืองลำพูน	ริมปิง	919	4746II	9854	00	1:4000	389	0-1-0	800
27325	เมืองลำพูน	ริมปิง	920	4746II	9854	00	1:4000	390	0-0-94.2	800
27326	เมืองลำพูน	ริมปิง	921	4746II	9854	00	1:4000	400	0-1-22.4	800
27327	เมืองลำพูน	ริมปิง	922	4746II	9854	00	1:4000	399	0-1-0.2	800
27328	เมืองลำพูน	ริมปิง	923	4746II	9854	00	1:4000	398	0-1-0.1	800
27329	เมืองลำพูน	ริมปิง	924	4746II	9854	00	1:4000	397	0-1-0.1	800

บัญชีราคาประเมินที่ดิน
ตามพระราชบัญญัติการประเมินราคาทรัพย์สินเพื่อประโยชน์แห่งรัฐ พ.ศ. 2562

ตำบล ริมปิง อำเภอ เมืองลำพูน จังหวัด ลำพูน

โฉนดที่ดินเลขที่	อำเภอ	ตำบล	หน้าสำรวจ	เครื่องหมายที่ดินระบบพิกัดฉาก ยู ที เอ็ม / ศูนย์กำเนิด					เนื้อที่ (ไร่-งาน-ตร.ว.)	ราคาประเมิน (บาท ต่อ ตร.ว.)
				แผนที่ภูมิประเทศ	ระวาง	แผ่น	มาตราส่วน	เลขที่ดิน		
27330	เมืองลำพูน	ริมปิง	925	4746II	9854	00	1:4000	396	0-1-0	800
27331	เมืองลำพูน	ริมปิง	926	4746II	9854	00	1:4000	395	0-1-0	800
27332	เมืองลำพูน	ริมปิง	927	4746II	9854	00	1:4000	394	0-1-0	800
27333	เมืองลำพูน	ริมปิง	928	4746II	9854	00	1:4000	393	0-1-0	800
27334	เมืองลำพูน	ริมปิง	929	4746II	9854	00	1:4000	392	0-1-0	800
27335	เมืองลำพูน	ริมปิง	930	4746II	9854	00	1:4000	391	0-0-92.4	800
27336	เมืองลำพูน	ริมปิง	931	4746II	9854	00	1:4000	401	0-1-26.9	800
27337	เมืองลำพูน	ริมปิง	932	4746II	9854	00	1:4000	402	0-1-0	800
27338	เมืองลำพูน	ริมปิง	933	4746II	9854	00	1:4000	403	0-1-0	800
27339	เมืองลำพูน	ริมปิง	934	4746II	9854	00	1:4000	404	0-1-0	800
27340	เมืองลำพูน	ริมปิง	935	4746II	9854	00	1:4000	405	0-1-0	800
27341	เมืองลำพูน	ริมปิง	936	4746II	9854	00	1:4000	406	0-1-0	800
27342	เมืองลำพูน	ริมปิง	937	4746II	9854	00	1:4000	407	0-1-0	800
27343	เมืองลำพูน	ริมปิง	938	4746II	9854	00	1:4000	408	0-1-0	800
27344	เมืองลำพูน	ริมปิง	939	4746II	9854	00	1:4000	409	0-1-0	800
27345	เมืองลำพูน	ริมปิง	940	4746II	9854	00	1:4000	410	0-0-81.1	800
27346	เมืองลำพูน	ริมปิง	941	4746II	9854	00	1:4000	420	0-1-59.6	800
27347	เมืองลำพูน	ริมปิง	942	4746II	9854	00	1:4000	419	0-1-0	800
27348	เมืองลำพูน	ริมปิง	943	4746II	9854	00	1:4000	418	0-1-0	800
27349	เมืองลำพูน	ริมปิง	944	4746II	9854	00	1:4000	417	0-1-0	800
27350	เมืองลำพูน	ริมปิง	945	4746II	9854	00	1:4000	416	0-1-0	800

บัญชีราคาประเมินที่ดิน
ตามพระราชบัญญัติการประเมินราคาทรัพย์สินเพื่อประโยชน์แห่งรัฐ พ.ศ. 2562

ตำบล ริมปิง อำเภอ เมืองลำพูน จังหวัด ลำพูน

โฉนดที่ดินเลขที่	อำเภอ	ตำบล	หน้าสำรวจ	เครื่องหมายที่ดินระบบพิกัดฉาก ยู ที เอ็ม / ศูนย์กำเนิด					เนื้อที่ (ไร่-งาน-ตร.ว.)	ราคาประเมิน (บาท ต่อ ตร.ว.)
				แผนที่ภูมิประเทศ	ระวาง	แผ่น	มาตราส่วน	เลขที่ดิน		
27351	เมืองลำพูน	ริมปิง	946	4746II	9854	00	1:4000	415	0-1-0	800
27352	เมืองลำพูน	ริมปิง	947	4746II	9854	00	1:4000	414	0-1-0	800
27353	เมืองลำพูน	ริมปิง	948	4746II	9854	00	1:4000	413	0-1-0	800
27354	เมืองลำพูน	ริมปิง	949	4746II	9854	00	1:4000	412	0-1-0	800
27355	เมืองลำพูน	ริมปิง	950	4746II	9854	00	1:4000	411	0-0-93.7	800
27356	เมืองลำพูน	ริมปิง	951	4746II	9854	00	1:4000	421	0-1-33	800
27357	เมืองลำพูน	ริมปิง	952	4746II	9854	00	1:4000	422	0-1-0.3	800
27358	เมืองลำพูน	ริมปิง	953	4746II	9854	00	1:4000	423	0-1-0.3	800
27359	เมืองลำพูน	ริมปิง	954	4746II	9854	00	1:4000	424	0-1-0.1	800
27360	เมืองลำพูน	ริมปิง	955	4746II	9854	00	1:4000	425	0-1-0	800
27361	เมืองลำพูน	ริมปิง	956	4746II	9854	00	1:4000	426	0-1-0	800
27362	เมืองลำพูน	ริมปิง	957	4746II	9854	00	1:4000	427	0-1-0	800
27363	เมืองลำพูน	ริมปิง	958	4746II	9854	00	1:4000	428	0-1-0	800
27364	เมืองลำพูน	ริมปิง	959	4746II	9854	00	1:4000	429	0-0-97.8	800
27365	เมืองลำพูน	ริมปิง	960	4746II	9854	00	1:4000	434	0-1-0	800
27366	เมืองลำพูน	ริมปิง	961	4746II	9854	00	1:4000	433	0-1-0	800
27367	เมืองลำพูน	ริมปิง	962	4746II	9854	00	1:4000	432	0-1-0	800
27369	เมืองลำพูน	ริมปิง	964	4746II	9854	00	1:4000	430	0-1-21.1	800
27370	เมืองลำพูน	ริมปิง	965	4746II	9854	00	1:4000	354	1-0-94.8	800
27371	เมืองลำพูน	ริมปิง	966	4746II	9854	00	1:4000	340	1-0-89.5	4,000
27523	เมืองลำพูน	ริมปิง	967	4746II	9656	00	1:4000	951	1-3-66.9	500

บัญชีราคาประเมินที่ดิน
ตามพระราชบัญญัติการประเมินราคาทรัพย์สินเพื่อประโยชน์แห่งรัฐ พ.ศ. 2562

ตำบล ริมปิง อำเภอ เมืองลำพูน จังหวัด ลำพูน

โฉนดที่ดินเลขที่	อำเภอ	ตำบล	หน้าสำรวจ	เครื่องหมายที่ดินระบบพิกัดฉาก ยู ที เอ็ม / ศูนย์กำเนิด					เนื้อที่ (ไร่-งาน-ตร.ว.)	ราคาประเมิน (บาท ต่อ ตร.ว.)
				แผนที่ภูมิประเทศ	ระวาง	แผ่น	มาตราส่วน	เลขที่ดิน		
27524	เมืองลำพูน	ริมปิง	968	4746II	9656	00	1:4000	948	1-0-33.4	500
27525	เมืองลำพูน	ริมปิง	969	4746II	9656	00	1:4000	949	1-0-24.3	500
27526	เมืองลำพูน	ริมปิง	970	4746II	9656	00	1:4000	950	1-0-17.1	500
27555	เมืองลำพูน	ริมปิง	883	4746II	9854	00	1:4000	2	0-2-65.6	800
27556	เมืองลำพูน	ริมปิง	884	4746II	9856	00	1:4000	837	1-1-94.7	575
27620	เมืองลำพูน	ริมปิง	872	4746II	9854	00	1:4000	352	0-1-41.3	4,000
27621	เมืองลำพูน	ริมปิง	871	4746II	9854	00	1:4000	351	0-1-13.7	4,000
27622	เมืองลำพูน	ริมปิง	870	4746II	9854	00	1:4000	350	0-1-12.3	4,000
27623	เมืองลำพูน	ริมปิง	869	4746II	9854	00	1:4000	349	0-1-19.8	4,000
27624	เมืองลำพูน	ริมปิง	868	4746II	9854	00	1:4000	348	0-1-22.2	4,000
27625	เมืองลำพูน	ริมปิง	867	4746II	9854	00	1:4000	347	0-1-25.6	4,000
27626	เมืองลำพูน	ริมปิง	866	4746II	9854	00	1:4000	346	0-1-25.4	4,000
27627	เมืองลำพูน	ริมปิง	865	4746II	9854	00	1:4000	345	0-1-15	4,000
27628	เมืองลำพูน	ริมปิง	864	4746II	9854	00	1:4000	344	0-1-5	4,000
27629	เมืองลำพูน	ริมปิง	863	4746II	9854	00	1:4000	343	0-1-6.7	4,000
27630	เมืองลำพูน	ริมปิง	862	4746II	9854	00	1:4000	342	0-0-44.2	2,000
27631	เมืองลำพูน	ริมปิง	861	4746II	9854	00	1:4000	341	0-0-89.5	4,000
27642	เมืองลำพูน	ริมปิง	878	4746II	9656	00	1:4000	928	8-2-44	750
27645	เมืองลำพูน	ริมปิง	971	4746II	9854	00	1:4000	467	19-1-2.6	575
27654	เมืองลำพูน	ริมปิง	972	4746II	9654	00	1:4000	688	0-1-54.8	800
27697	เมืองลำพูน	ริมปิง	973	4746II	9654	00	1:4000	778	0-2-0.1	700

บัญชีราคาประเมินที่ดิน
ตามพระราชบัญญัติการประเมินราคาทรัพย์สินเพื่อประโยชน์แห่งรัฐ พ.ศ. 2562

ตำบล ริมปิง อำเภอ เมืองลำพูน จังหวัด ลำพูน

โฉนดที่ดินเลขที่	อำเภอ	ตำบล	หน้าสำรวจ	เครื่องหมายที่ดินระบบพิกัดฉาก ยู ที เอ็ม / ศูนย์กำเนิด					เนื้อที่ (ไร่-งาน-ตร.ว.)	ราคาประเมิน (บาท ต่อ ตร.ว.)
				แผนที่ภูมิประเทศ	ระวาง	แผ่น	มาตราส่วน	เลขที่ดิน		
27698	เมืองลำพูน	ริมปิง	974	4746II	9654	00	1:4000	779	0-1-0.3	700
27699	เมืองลำพูน	ริมปิง	975	4746II	9654	00	1:4000	780	0-2-95.1	700
27700	เมืองลำพูน	ริมปิง	976	4746II	9654	00	1:4000	781	0-2-96.6	700
27701	เมืองลำพูน	ริมปิง	977	4746II	9654	00	1:4000	784	0-1-30.6	700
27702	เมืองลำพูน	ริมปิง	978	4746II	9654	00	1:4000	783	0-0-98.2	700
27703	เมืองลำพูน	ริมปิง	877	4746II	9854	00	1:4000	230	0-1-0	4,000
27704	เมืองลำพูน	ริมปิง	882	4746II	9856	00	1:4000	843	0-2-31.1	800
27706	เมืองลำพูน	ริมปิง	980	4746II	9656	00	1:4000	952	1-0-97.1	500
27709	เมืองลำพูน	ริมปิง	880	4746II	9454	00	1:4000	823	2-1-1.1	450
27710	เมืองลำพูน	ริมปิง	881	4746II	9454	00	1:4000	824	2-1-10	450
27831	เมืองลำพูน	ริมปิง	842	4746II	9854	00	1:4000	298	0-0-79.8	800
27833	เมืองลำพูน	ริมปิง	844	4746II	9854	00	1:4000	310	0-1-6	800
27911	เมืองลำพูน	ริมปิง	979	4746II	9854	00	1:4000	445	14-0-88.6	575
28110	เมืองลำพูน	ริมปิง	983	4746II	9656	00	1:4000	926	2-1-60.2	875
28339	เมืองลำพูน	ริมปิง	986	4746II	9854	00	1:4000	254	1-3-21.5	800
28340	เมืองลำพูน	ริมปิง	987	4746II	9854	00	1:4000	253	1-3-63.8	800
28341	เมืองลำพูน	ริมปิง	988	4746II	9854	00	1:4000	252	1-3-61.3	800
28510	เมืองลำพูน	ริมปิง	879	4746II	9656	00	1:4000	927	2-1-49.9	875
28526	เมืองลำพูน	ริมปิง	984	4746II	9654	00	1:4000	661	1-0-34.5	1,000
28527	เมืองลำพูน	ริมปิง	985	4746II	9654	00	1:4000	659	0-3-64.8	1,000
28695	เมืองลำพูน	ริมปิง	989	4746II	9654	00	1:4000	807	0-2-26.4	800

บัญชีราคาประเมินที่ดิน
ตามพระราชบัญญัติการประเมินราคาทรัพย์สินเพื่อประโยชน์แห่งรัฐ พ.ศ. 2562

ตำบล ริมปิง อำเภอ เมืองลำพูน จังหวัด ลำพูน

โฉนดที่ดินเลขที่	อำเภอ	ตำบล	หน้าสำรวจ	เครื่องหมายที่ดินระบบพิกัดฉาก ยู ที เอ็ม / ศูนย์กำเนิด					เนื้อที่ (ไร่-งาน-ตร.ว.)	ราคาประเมิน (บาท ต่อ ตร.ว.)
				แผนที่ภูมิประเทศ	ระวาง	แผ่น	มาตราส่วน	เลขที่ดิน		
28839	เมืองลำพูน	ริมปิง	981	4746II	9854	00	1:4000	33	0-3-29.6	800
28840	เมืองลำพูน	ริมปิง	982	4746II	9854	00	1:4000	212	0-1-30.3	800
28856	เมืองลำพูน	ริมปิง	990	4746II	9656	00	1:4000	931	4-3-62.7	1,000
29036	เมืองลำพูน	ริมปิง	991	4746II	9854	00	1:4000	329	0-1-23.4	800
29037	เมืองลำพูน	ริมปิง	992	4746II	9854	00	1:4000	324	0-0-81.6	800
29038	เมืองลำพูน	ริมปิง	993	4746II	9854	00	1:4000	325	0-0-83.6	800
29155	เมืองลำพูน	ริมปิง	997	4746II	9854	00	1:4000	293	2-1-35.8	3,000
29234	เมืองลำพูน	ริมปิง	996	4746II	9656	00	1:4000	935	0-3-38.1	800
29270	เมืองลำพูน	ริมปิง	1000	4746II	9854	00	1:4000	436	0-3-37.7	800
29278	เมืองลำพูน	ริมปิง	994	4746II	9654	00	1:4000	617	1-0-2.8	800
29279	เมืองลำพูน	ริมปิง	995	4746II	9654	00	1:4000	615	1-2-24.2	800
29438	เมืองลำพูน	ริมปิง	999	4746II	9854	00	1:4000	461	6-1-33.3	700
29439	เมืองลำพูน	ริมปิง	998	4746II	9854	00	1:4000	460	2-3-43.6	700
30003	เมืองลำพูน	ริมปิง	1003	4746II	9654	00	1:4000	806	0-1-91	2,000
30303	เมืองลำพูน	ริมปิง	1004	4746II	9854	00	1:4000	20	0-2-96.8	800
30304	เมืองลำพูน	ริมปิง	1005	4746II	9854	00	1:4000	23	0-2-17	800
30307	เมืองลำพูน	ริมปิง	1006	4746II	9854	00	1:4000	466	0-3-92.7	800
30308	เมืองลำพูน	ริมปิง	1007	4746II	9854	00	1:4000	444	1-0-3.9	800
30309	เมืองลำพูน	ริมปิง	1008	4746II	9854	00	1:4000	443	1-0-3.8	800
30310	เมืองลำพูน	ริมปิง	1009	4746II	9854	00	1:4000	442	0-0-40.6	800
30311	เมืองลำพูน	ริมปิง	1010	4746II	9854	00	1:4000	441	1-0-11.9	800

บัญชีราคาประเมินที่ดิน

ตามพระราชบัญญัติการประเมินราคาทรัพย์สินเพื่อประโยชน์แห่งรัฐ พ.ศ. 2562

ตำบล ริมปิง อำเภอ เมืองลำพูน จังหวัด ลำพูน

โฉนดที่ดินเลขที่	อำเภอ	ตำบล	หน้าสำรวจ	เครื่องหมายที่ดินระบบพิกัดฉาก ยู ที เอ็ม / ศูนย์กำเนิด					เนื้อที่ (ไร่-งาน-ตร.ว.)	ราคาประเมิน (บาท ต่อ ตร.ว.)
				แผนที่ภูมิประเทศ	ระวาง	แผ่น	มาตราส่วน	เลขที่ดิน		
30312	เมืองลำพูน	ริมปิง	1011	4746II	9854	00	1:4000	440	1-0-14.2	800
30313	เมืองลำพูน	ริมปิง	1012	4746II	9854	00	1:4000	439	0-0-89.2	800
30536	เมืองลำพูน	ริมปิง	1015	4746II	9854	00	1:4000	438	0-1-3.7	800
30537	เมืองลำพูน	ริมปิง	1016	4746II	9854	00	1:4000	437	0-2-0	800
30556	เมืองลำพูน	ริมปิง	1017	4746II	9856	00	1:4000	889	1-3-67.2	800
30557	เมืองลำพูน	ริมปิง	1018	4746II	9856	00	1:4000	888	2-0-6.6	800
32718	เมืองลำพูน	ริมปิง	1198	4746II	9656	16	1:1000	11	0-2-38	800
32719	เมืองลำพูน	ริมปิง	1199	4746II	9656	16	1:1000	12	0-1-44	800
32720	เมืองลำพูน	ริมปิง	1200	4746II	9656	16	1:1000	13	0-2-46	800
32721	เมืองลำพูน	ริมปิง	1202	4746II	9656	16	1:1000	15	0-1-25	800
32722	เมืองลำพูน	ริมปิง	1203	4746II	9656	16	1:1000	16	0-1-6.3	800
32723	เมืองลำพูน	ริมปิง	1204	4746II	9656	16	1:1000	17	0-0-86	800
32724	เมืองลำพูน	ริมปิง	1206	4746II	9656	16	1:1000	19	0-0-85	800
32725	เมืองลำพูน	ริมปิง	1207	4746II	9656	16	1:1000	20	0-3-52	800
32726	เมืองลำพูน	ริมปิง	1208	4746II	9656	16	1:1000	21	0-0-13.1	800
32727	เมืองลำพูน	ริมปิง	1209	4746II	9656	16	1:1000	22	0-2-49	800
32728	เมืองลำพูน	ริมปิง	1210	4746II	9656	16	1:1000	23	0-3-50.2	800
32729	เมืองลำพูน	ริมปิง	1211	4746II	9656	16	1:1000	24	1-0-58	800
32730	เมืองลำพูน	ริมปิง	1212	4746II	9656	16	1:1000	25	0-0-42	800
32731	เมืองลำพูน	ริมปิง	1213	4746II	9656	16	1:1000	26	0-2-39	800
32732	เมืองลำพูน	ริมปิง	1214	4746II	9656	16	1:1000	27	0-2-32	800

บัญชีราคาประเมินที่ดิน
ตามพระราชบัญญัติการประเมินราคาทรัพย์สินเพื่อประโยชน์แห่งรัฐ พ.ศ. 2562

ตำบล ริมปิง อำเภอ เมืองลำพูน จังหวัด ลำพูน

โฉนดที่ดินเลขที่	อำเภอ	ตำบล	หน้าสำรวจ	เครื่องหมายที่ดินระบบพิกัดฉาก ยู ที เอ็ม / ศูนย์กำเนิด					เนื้อที่ (ไร่-งาน-ตร.ว.)	ราคาประเมิน (บาท ต่อ ตร.ว.)
				แผนที่ภูมิประเทศ	ระวาง	แผ่น	มาตราส่วน	เลขที่ดิน		
32733	เมืองลำพูน	ริมปิง	1215	4746II	9656	16	1:1000	28	0-2-20	800
32734	เมืองลำพูน	ริมปิง	1216	4746II	9656	16	1:1000	29	0-2-25	800
32735	เมืองลำพูน	ริมปิง	1217	4746II	9656	16	1:1000	30	0-3-42	800
32736	เมืองลำพูน	ริมปิง	1222	4746II	9656	16	1:1000	35	1-0-26	1,000
32737	เมืองลำพูน	ริมปิง	1223	4746II	9656	16	1:1000	36	1-0-95	1,000
32738	เมืองลำพูน	ริมปิง	1226	4746II	9656	16	1:1000	39	0-2-47	800
32739	เมืองลำพูน	ริมปิง	1228	4746II	9656	16	1:1000	41	0-2-21	1,000
32740	เมืองลำพูน	ริมปิง	1229	4746II	9656	16	1:1000	42	0-1-75	800
32741	เมืองลำพูน	ริมปิง	1230	4746II	9656	16	1:1000	43	0-0-82	1,000
32742	เมืองลำพูน	ริมปิง	1233	4746II	9656	16	1:1000	46	0-0-74	1,000
32743	เมืองลำพูน	ริมปิง	1244	4746II	9656	16	1:1000	57	0-1-47.1	1,000
32744	เมืองลำพูน	ริมปิง	1247	4746II	9656	16	1:1000	60	0-2-45	800
32745	เมืองลำพูน	ริมปิง	1251	4746II	9656	16	1:1000	64	0-0-88	800
32746	เมืองลำพูน	ริมปิง	1252	4746II	9656	16	1:1000	65	0-1-12	800
32747	เมืองลำพูน	ริมปิง	1316	4746II	9656	11	1:1000	84	0-1-60	800
32748	เมืองลำพูน	ริมปิง	1315	4746II	9656	11	1:1000	85	0-2-56	800
32749	เมืองลำพูน	ริมปิง	1308	4746II	9656	11	1:1000	92	0-2-16	1,000
32750	เมืองลำพูน	ริมปิง	1303	4746II	9656	15	1:1000	97	0-0-95	1,000
32751	เมืองลำพูน	ริมปิง	1302	4746II	9656	15	1:1000	98	0-2-64	1,000
32752	เมืองลำพูน	ริมปิง	1301	4746II	9656	15	1:1000	99	0-1-19	1,000
32753	เมืองลำพูน	ริมปิง	1299	4746II	9656	15	1:1000	101	0-0-82	800

บัญชีราคาประเมินที่ดิน
ตามพระราชบัญญัติการประเมินราคาทรัพย์สินเพื่อประโยชน์แห่งรัฐ พ.ศ. 2562

ตำบล ริมปิง อำเภอ เมืองลำพูน จังหวัด ลำพูน

โฉนดที่ดินเลขที่	อำเภอ	ตำบล	หน้าสำรวจ	เครื่องหมายที่ดินระบบพิกัดฉาก ยู ที เอ็ม / ศูนย์กำเนิด					เนื้อที่ (ไร่-งาน-ตร.ว.)	ราคาประเมิน (บาท ต่อ ตร.ว.)
				แผนที่ภูมิประเทศ	ระวาง	แผ่น	มาตราส่วน	เลขที่ดิน		
32754	เมืองลำพูน	ริมปิง	1298	4746II	9656	15	1:1000	102	0-3-71.8	1,000
32755	เมืองลำพูน	ริมปิง	1297	4746II	9656	15	1:1000	103	0-0-42	1,000
32756	เมืองลำพูน	ริมปิง	1624	4746II	9656	15	1:1000	104	0-1-88.7	1,000
32757	เมืองลำพูน	ริมปิง	1295	4746II	9656	15	1:1000	105	0-1-92	1,000
32758	เมืองลำพูน	ริมปิง	1296	4746II	9656	15	1:1000	106	0-1-45	1,000
32759	เมืองลำพูน	ริมปิง	1293	4746II	9656	15	1:1000	108	0-0-30	800
32760	เมืองลำพูน	ริมปิง	1291	4746II	9656	15	1:1000	110	0-3-23	800
32762	เมืองลำพูน	ริมปิง	1621	4746II	9656	15	1:1000	111	0-1-59.6	800
32763	เมืองลำพูน	ริมปิง	1290	4746II	9656	15	1:1000	112	1-0-2	800
32764	เมืองลำพูน	ริมปิง	1288	4746II	9656	15	1:1000	114	0-2-14	800
32765	เมืองลำพูน	ริมปิง	1287	4746II	9656	15	1:1000	115	1-2-12	800
32766	เมืองลำพูน	ริมปิง	1284	4746II	9656	15	1:1000	119	0-1-41	800
33313	เมืองลำพูน	ริมปิง	1019	4746II	9854	00	1:4000	462	5-0-65.1	575
33392	เมืองลำพูน	ริมปิง	1193	4746II	9656	16	1:1000	6	1-2-62	800
33393	เมืองลำพูน	ริมปิง	1195	4746II	9656	16	1:1000	8	1-0-84.1	700
33394	เมืองลำพูน	ริมปิง	1196	4746II	9656	16	1:1000	9	0-1-43	800
33395	เมืองลำพูน	ริมปิง	1201	4746II	9656	16	1:1000	14	1-0-89	800
33396	เมืองลำพูน	ริมปิง	1221	4746II	9656	16	1:1000	34	0-1-55	800
33397	เมืองลำพูน	ริมปิง	1224	4746II	9656	16	1:1000	37	0-3-11	1,000
33398	เมืองลำพูน	ริมปิง	1225	4746II	9656	16	1:1000	38	0-0-80	800
33399	เมืองลำพูน	ริมปิง	1227	4746II	9656	16	1:1000	40	0-0-71.4	1,000

บัญชีราคาประเมินที่ดิน
ตามพระราชบัญญัติการประเมินราคาทรัพย์สินเพื่อประโยชน์แห่งรัฐ พ.ศ. 2562

ตำบล ริมปิง อำเภอ เมืองลำพูน จังหวัด ลำพูน

โฉนดที่ดินเลขที่	อำเภอ	ตำบล	หน้าสำรวจ	เครื่องหมายที่ดินระบบพิกัดฉาก ยู ที เอ็ม / ศูนย์กำเนิด					เนื้อที่ (ไร่-งาน-ตร.ว.)	ราคาประเมิน (บาท ต่อ ตร.ว.)
				แผนที่ภูมิประเทศ	ระวาง	แผ่น	มาตราส่วน	เลขที่ดิน		
33400	เมืองลำพูน	ริมปิง	1231	4746II	9656	16	1:1000	44	0-1-11	800
33401	เมืองลำพูน	ริมปิง	1232	4746II	9656	16	1:1000	45	0-2-12	1,000
33402	เมืองลำพูน	ริมปิง	1235	4746II	9656	16	1:1000	48	0-0-62	1,000
33403	เมืองลำพูน	ริมปิง	1239	4746II	9656	16	1:1000	52	0-0-87	1,000
33404	เมืองลำพูน	ริมปิง	1241	4746II	9656	16	1:1000	54	1-0-44	800
33405	เมืองลำพูน	ริมปิง	1242	4746II	9656	16	1:1000	55	0-1-97	1,000
33406	เมืองลำพูน	ริมปิง	1243	4746II	9656	16	1:1000	56	0-2-23	500
33407	เมืองลำพูน	ริมปิง	1246	4746II	9656	16	1:1000	59	1-1-54	800
33408	เมืองลำพูน	ริมปิง	1248	4746II	9656	16	1:1000	61	0-3-61	800
33409	เมืองลำพูน	ริมปิง	1249	4746II	9656	16	1:1000	62	0-0-97	800
33410	เมืองลำพูน	ริมปิง	1250	4746II	9656	16	1:1000	63	0-1-5	800
33411	เมืองลำพูน	ริมปิง	1255	4746II	9656	16	1:1000	72	0-0-76	800
33412	เมืองลำพูน	ริมปิง	1256	4746II	9656	16	1:1000	75	0-1-29	800
33413	เมืองลำพูน	ริมปิง	1257	4746II	9656	16	1:1000	76	0-1-47	800
33414	เมืองลำพูน	ริมปิง	1258	4746II	9656	16	1:1000	77	0-1-26	800
33415	เมืองลำพูน	ริมปิง	1259	4746II	9656	16	1:1000	78	0-1-26	800
33416	เมืองลำพูน	ริมปิง	1321	4746II	9656	16	1:1000	79	0-0-94	800
33417	เมืองลำพูน	ริมปิง	1320	4746II	9656	12	1:1000	80	1-2-90	700
33418	เมืองลำพูน	ริมปิง	1319	4746II	9656	12	1:1000	81	0-3-21	800
33419	เมืองลำพูน	ริมปิง	1317	4746II	9656	11	1:1000	83	0-1-81	800
33420	เมืองลำพูน	ริมปิง	1314	4746II	9656	11	1:1000	86	2-1-57	800

บัญชีราคาประเมินที่ดิน

ตามพระราชบัญญัติการประเมินราคาทรัพย์สินเพื่อประโยชน์แห่งรัฐ พ.ศ. 2562

ตำบล ริมปิง อำเภอ เมืองลำพูน จังหวัด ลำพูน

โฉนดที่ดินเลขที่	อำเภอ	ตำบล	หน้าสำรวจ	เครื่องหมายที่ดินระบบพิกัดฉาก ยู ที เอ็ม / ศูนย์กำเนิด					เนื้อที่ (ไร่-งาน-ตร.ว.)	ราคาประเมิน (บาท ต่อ ตร.ว.)
				แผนที่ภูมิประเทศ	ระวาง	แผ่น	มาตราส่วน	เลขที่ดิน		
33421	เมืองลำพูน	ริมปิง	1313	4746II	9656	11	1:1000	87	1-3-50	800
33422	เมืองลำพูน	ริมปิง	1312	4746II	9656	11	1:1000	88	0-3-6.3	800
33423	เมืองลำพูน	ริมปิง	1311	4746II	9656	11	1:1000	89	0-3-33	800
33424	เมืองลำพูน	ริมปิง	1310	4746II	9656	11	1:1000	90	0-1-7.6	800
33425	เมืองลำพูน	ริมปิง	1309	4746II	9656	11	1:1000	91	0-0-83	1,000
33426	เมืองลำพูน	ริมปิง	1307	4746II	9656	11	1:1000	93	0-2-43	1,000
33427	เมืองลำพูน	ริมปิง	1306	4746II	9656	11	1:1000	94	0-1-3	1,000
33428	เมืองลำพูน	ริมปิง	1300	4746II	9656	15	1:1000	100	1-1-45	875
33429	เมืองลำพูน	ริมปิง	1294	4746II	9656	15	1:1000	107	0-1-37.3	1,000
33430	เมืองลำพูน	ริมปิง	1292	4746II	9656	15	1:1000	109	0-1-39	800
33431	เมืองลำพูน	ริมปิง	1289	4746II	9656	15	1:1000	113	0-0-68	800
33432	เมืองลำพูน	ริมปิง	1286	4746II	9656	15	1:1000	117	2-2-45	700
33433	เมืองลำพูน	ริมปิง	1285	4746II	9656	15	1:1000	118	0-1-92	800
33434	เมืองลำพูน	ริมปิง	1283	4746II	9656	15	1:1000	120	0-0-93	800
33435	เมืองลำพูน	ริมปิง	1282	4746II	9656	15	1:1000	121	0-2-12	800
33436	เมืองลำพูน	ริมปิง	1281	4746II	9656	15	1:1000	122	0-0-48	800
33437	เมืองลำพูน	ริมปิง	1280	4746II	9656	15	1:1000	123	0-2-37	800
33438	เมืองลำพูน	ริมปิง	1279	4746II	9656	15	1:1000	124	0-0-68	800
33439	เมืองลำพูน	ริมปิง	1278	4746II	9656	15	1:1000	125	0-1-18	800
33440	เมืองลำพูน	ริมปิง	1277	4746II	9656	15	1:1000	126	0-0-32	800
33441	เมืองลำพูน	ริมปิง	1274	4746II	9656	15	1:1000	129	0-1-26	800

บัญชีราคาประเมินที่ดิน

ตามพระราชบัญญัติการประเมินราคาทรัพย์สินเพื่อประโยชน์แห่งรัฐ พ.ศ. 2562

ตำบล ริมปิง อำเภอ เมืองลำพูน จังหวัด ลำพูน

โฉนดที่ดินเลขที่	อำเภอ	ตำบล	หน้าสำรวจ	เครื่องหมายที่ดินระบบพิกัดฉาก ยู ที เอ็ม / ศูนย์กำเนิด					เนื้อที่ (ไร่-งาน-ตร.ว.)	ราคาประเมิน (บาท ต่อ ตร.ว.)
				แผนที่ภูมิประเทศ	ระวาง	แผ่น	มาตราส่วน	เลขที่ดิน		
33442	เมืองลำพูน	ริมปิง	1273	4746II	9656	15	1:1000	130	0-1-82	800
33443	เมืองลำพูน	ริมปิง	1272	4746II	9656	15	1:1000	131	0-0-40	800
33444	เมืองลำพูน	ริมปิง	1271	4746II	9656	15	1:1000	132	0-1-59	800
33445	เมืองลำพูน	ริมปิง	2073	4746II	9654	03	1:1000	1	0-1-58	800
33446	เมืองลำพูน	ริมปิง	2074	4746II	9654	03	1:1000	2	0-0-68	800
33447	เมืองลำพูน	ริมปิง	2075	4746II	9654	03	1:1000	3	0-0-75.5	800
33448	เมืองลำพูน	ริมปิง	2076	4746II	9654	03	1:1000	4	0-0-82	800
33449	เมืองลำพูน	ริมปิง	2078	4746II	9654	03	1:1000	6	0-1-50	800
33450	เมืองลำพูน	ริมปิง	2079	4746II	9654	03	1:1000	7	0-1-31	800
33451	เมืองลำพูน	ริมปิง	2080	4746II	9654	03	1:1000	8	0-0-53	800
33452	เมืองลำพูน	ริมปิง	2082	4746II	9654	03	1:1000	10	0-1-31	800
33453	เมืองลำพูน	ริมปิง	2083	4746II	9654	03	1:1000	11	0-1-35	800
33454	เมืองลำพูน	ริมปิง	2084	4746II	9654	03	1:1000	12	0-0-72	800
33455	เมืองลำพูน	ริมปิง	2085	4746II	9654	03	1:1000	13	0-2-71	800
33456	เมืองลำพูน	ริมปิง	2088	4746II	9654	03	1:1000	16	0-3-10	800
33457	เมืองลำพูน	ริมปิง	2089	4746II	9654	03	1:1000	17	0-1-16.5	800
33458	เมืองลำพูน	ริมปิง	2090	4746II	9654	03	1:1000	18	0-1-13	800
33459	เมืองลำพูน	ริมปิง	2100	4746II	9654	04	1:1000	29	1-2-30.8	800
33460	เมืองลำพูน	ริมปิง	2101	4746II	9654	04	1:1000	30	0-2-56	800
33461	เมืองลำพูน	ริมปิง	2102	4746II	9654	04	1:1000	31	1-2-48	800
33462	เมืองลำพูน	ริมปิง	1741	4746II	9856	09	1:1000	208	0-0-78	800

บัญชีราคาประเมินที่ดิน
ตามพระราชบัญญัติการประเมินราคาทรัพย์สินเพื่อประโยชน์แห่งรัฐ พ.ศ. 2562

ตำบล ริมปิง อำเภอ เมืองลำพูน จังหวัด ลำพูน

โฉนดที่ดินเลขที่	อำเภอ	ตำบล	หน้าสำรวจ	เครื่องหมายที่ดินระบบพิกัดฉาก ยู ที เอ็ม / ศูนย์กำเนิด					เนื้อที่ (ไร่-งาน-ตร.ว.)	ราคาประเมิน (บาท ต่อ ตร.ว.)
				แผนที่ภูมิประเทศ	ระวาง	แผ่น	มาตราส่วน	เลขที่ดิน		
33463	เมืองลำพูน	ริมปิง	1742	4746II	9856	09	1:1000	209	0-1-47	800
33464	เมืองลำพูน	ริมปิง	1743	4746II	9856	09	1:1000	210	0-2-0	800
33465	เมืองลำพูน	ริมปิง	1744	4746II	9856	09	1:1000	211	0-1-80	800
33466	เมืองลำพูน	ริมปิง	1748	4746II	9856	09	1:1000	215	0-0-72	800
33467	เมืองลำพูน	ริมปิง	1751	4746II	9856	09	1:1000	218	0-1-88	800
33468	เมืองลำพูน	ริมปิง	1754	4746II	9856	09	1:1000	221	0-0-86	800
33469	เมืองลำพูน	ริมปิง	1765	4746II	9856	09	1:1000	232	0-0-79	800
33470	เมืองลำพูน	ริมปิง	1766	4746II	9856	09	1:1000	233	0-1-89	800
33471	เมืองลำพูน	ริมปิง	1769	4746II	9856	09	1:1000	236	0-0-82	800
33472	เมืองลำพูน	ริมปิง	1770	4746II	9856	09	1:1000	237	0-0-77	800
33473	เมืองลำพูน	ริมปิง	1771	4746II	9856	09	1:1000	238	0-0-95	800
33474	เมืองลำพูน	ริมปิง	1772	4746II	9856	09	1:1000	239	0-1-65.8	800
33475	เมืองลำพูน	ริมปิง	1773	4746II	9856	09	1:1000	240	0-3-75	800
33476	เมืองลำพูน	ริมปิง	1774	4746II	9856	09	1:1000	241	0-1-63	800
33477	เมืองลำพูน	ริมปิง	1790	4746II	9856	09	1:1000	258	0-2-4	800
33478	เมืองลำพูน	ริมปิง	1791	4746II	9856	09	1:1000	259	0-0-87	800
33479	เมืองลำพูน	ริมปิง	1793	4746II	9856	09	1:1000	261	0-0-70	800
33480	เมืองลำพูน	ริมปิง	1795	4746II	9856	09	1:1000	263	0-0-61	800
33481	เมืองลำพูน	ริมปิง	1796	4746II	9856	09	1:1000	264	0-0-51	800
33482	เมืองลำพูน	ริมปิง	1805	4746II	9856	09	1:1000	273	0-2-65.6	800
33483	เมืองลำพูน	ริมปิง	1806	4746II	9856	09	1:1000	274	0-1-95	800

บัญชีราคาประเมินที่ดิน
ตามพระราชบัญญัติการประเมินราคาทรัพย์สินเพื่อประโยชน์แห่งรัฐ พ.ศ. 2562

ตำบล ริมปิง อำเภอ เมืองลำพูน จังหวัด ลำพูน

โฉนดที่ดินเลขที่	อำเภอ	ตำบล	หน้าสำรวจ	เครื่องหมายที่ดินระบบพิกัดฉาก ยู ที เอ็ม / ศูนย์กำเนิด					เนื้อที่ (ไร่-งาน-ตร.ว.)	ราคาประเมิน (บาท ต่อ ตร.ว.)
				แผนที่ภูมิประเทศ	ระวาง	แผ่น	มาตราส่วน	เลขที่ดิน		
33486	เมืองลำพูน	ริมปิง	1807	4746II	9856	09	1:1000	275	0-2-23	1,000
33487	เมืองลำพูน	ริมปิง	1808	4746II	9856	09	1:1000	276	0-1-90	1,000
33488	เมืองลำพูน	ริมปิง	1838	4746II	9856	10	1:1000	307	1-3-57	800
33489	เมืองลำพูน	ริมปิง	1839	4746II	9856	10	1:1000	308	1-1-62	800
33490	เมืองลำพูน	ริมปิง	1903	4746II	9856	10	1:1000	336	0-2-45.4	800
33491	เมืองลำพูน	ริมปิง	1911	4746II	9856	10	1:1000	344	0-1-75	1,000
33492	เมืองลำพูน	ริมปิง	1915	4746II	9856	10	1:1000	348	0-1-90.5	700
33493	เมืองลำพูน	ริมปิง	1932	4746II	9856	13	1:1000	365	0-2-10	1,000
33494	เมืองลำพูน	ริมปิง	1940	4746II	9856	13	1:1000	373	0-2-13	800
33495	เมืองลำพูน	ริมปิง	1941	4746II	9856	13	1:1000	374	0-1-96	800
33496	เมืองลำพูน	ริมปิง	1942	4746II	9856	13	1:1000	375	0-2-17	800
33497	เมืองลำพูน	ริมปิง	1768	4746II	9856	09	1:1000	235	1-2-80	800
33498	เมืองลำพูน	ริมปิง	1776	4746II	9856	09	1:1000	243	0-0-50	800
33499	เมืองลำพูน	ริมปิง	1781	4746II	9856	09	1:1000	249	1-1-87	800
33500	เมืองลำพูน	ริมปิง	1786	4746II	9856	09	1:1000	254	0-3-49.3	800
33501	เมืองลำพูน	ริมปิง	1787	4746II	9856	09	1:1000	255	0-3-30	800
33502	เมืองลำพูน	ริมปิง	1788	4746II	9856	09	1:1000	256	0-1-78	800
33503	เมืองลำพูน	ริมปิง	1789	4746II	9856	09	1:1000	257	0-2-32	800
33504	เมืองลำพูน	ริมปิง	1794	4746II	9856	09	1:1000	262	0-0-67	800
33505	เมืองลำพูน	ริมปิง	1797	4746II	9856	09	1:1000	265	0-1-30	800
33506	เมืองลำพูน	ริมปิง	1798	4746II	9856	09	1:1000	266	0-1-10	800

บัญชีราคาประเมินที่ดิน

ตามพระราชบัญญัติการประเมินราคาทรัพย์สินเพื่อประโยชน์แห่งรัฐ พ.ศ. 2562

ตำบล ริมปิง อำเภอ เมืองลำพูน จังหวัด ลำพูน

โฉนดที่ดินเลขที่	อำเภอ	ตำบล	หน้าสำรวจ	เครื่องหมายที่ดินระบบพิกัดฉาก ยู ที เอ็ม / ศูนย์กำเนิด					เนื้อที่ (ไร่-งาน-ตร.ว.)	ราคาประเมิน (บาท ต่อ ตร.ว.)
				แผนที่ภูมิประเทศ	ระวาง	แผ่น	มาตราส่วน	เลขที่ดิน		
33507	เมืองลำพูน	ริมปิง	1809	4746II	9856	09	1:1000	277	0-1-59	1,000
33508	เมืองลำพูน	ริมปิง	1904	4746II	9856	10	1:1000	337	0-1-39	800
33509	เมืองลำพูน	ริมปิง	1830	4746II	9856	10	1:1000	299	0-1-3	800
33510	เมืองลำพูน	ริมปิง	1831	4746II	9856	10	1:1000	300	1-0-31	800
33511	เมืองลำพูน	ริมปิง	1832	4746II	9856	10	1:1000	301	0-0-72.8	1,000
33512	เมืองลำพูน	ริมปิง	1833	4746II	9856	10	1:1000	302	0-0-95	1,000
33513	เมืองลำพูน	ริมปิง	1835	4746II	9856	10	1:1000	304	0-2-60	1,000
33514	เมืองลำพูน	ริมปิง	1836	4746II	9856	10	1:1000	305	0-2-9	800
33515	เมืองลำพูน	ริมปิง	1837	4746II	9856	10	1:1000	306	0-3-74	800
33516	เมืองลำพูน	ริมปิง	1840	4746II	9856	10	1:1000	309	1-2-45	625
33517	เมืองลำพูน	ริมปิง	1845	4746II	9856	10	1:1000	314	0-2-89	800
33518	เมืองลำพูน	ริมปิง	1846	4746II	9856	10	1:1000	315	0-0-98	800
33519	เมืองลำพูน	ริมปิง	1848	4746II	9856	10	1:1000	317	0-0-36	800
33520	เมืองลำพูน	ริมปิง	1021	4746II	9854	00	1:4000	469	0-0-68.6	800
33521	เมืองลำพูน	ริมปิง	1022	4746II	9854	00	1:4000	178	0-0-88.8	800
33522	เมืองลำพูน	ริมปิง	1023	4746II	9854	00	1:4000	179	1-0-0.7	800
33523	เมืองลำพูน	ริมปิง	5877	4746II	9854	00	1:4000	180	0-0-25	800
33524	เมืองลำพูน	ริมปิง	1025	4746II	9854	00	1:4000	181	1-0-0	800
33525	เมืองลำพูน	ริมปิง	1026	4746II	9854	00	1:4000	182	1-0-0	800
33526	เมืองลำพูน	ริมปิง	1888	4746II	9856	10	1:1000	321	0-0-95	800
33527	เมืองลำพูน	ริมปิง	1901	4746II	9856	10	1:1000	334	1-0-71	800

บัญชีราคาประเมินที่ดิน
ตามพระราชบัญญัติการประเมินราคาทรัพย์สินเพื่อประโยชน์แห่งรัฐ พ.ศ. 2562

ตำบล ริมปิง อำเภอ เมืองลำพูน จังหวัด ลำพูน

โฉนดที่ดินเลขที่	อำเภอ	ตำบล	หน้าสำรวจ	เครื่องหมายที่ดินระบบพิกัดฉาก ยู ที เอ็ม / ศูนย์กำเนิด					เนื้อที่ (ไร่-งาน-ตร.ว.)	ราคาประเมิน (บาท ต่อ ตร.ว.)
				แผนที่ภูมิประเทศ	ระวาง	แผ่น	มาตราส่วน	เลขที่ดิน		
33528	เมืองลำพูน	ริมปิง	1799	4746II	9856	09	1:1000	267	0-0-94	800
33529	เมืองลำพูน	ริมปิง	1907	4746II	9856	10	1:1000	340	0-1-66	1,000
33530	เมืองลำพูน	ริมปิง	1913	4746II	9856	10	1:1000	346	0-2-26	1,000
33531	เมืองลำพูน	ริมปิง	1917	4746II	9856	10	1:1000	350	0-0-69	700
33532	เมืองลำพูน	ริมปิง	1921	4746II	9856	13	1:1000	354	0-1-35.2	800
33533	เมืองลำพูน	ริมปิง	1926	4746II	9856	13	1:1000	359	0-1-41	800
33534	เมืองลำพูน	ริมปิง	1927	4746II	9856	13	1:1000	360	0-3-83	800
33535	เมืองลำพูน	ริมปิง	1931	4746II	9856	13	1:1000	364	0-1-72	800
33536	เมืองลำพูน	ริมปิง	1936	4746II	9856	13	1:1000	369	0-2-44	800
33537	เมืองลำพูน	ริมปิง	1937	4746II	9856	13	1:1000	370	0-0-70.8	800
33538	เมืองลำพูน	ริมปิง	1943	4746II	9856	13	1:1000	376	0-1-40	800
33539	เมืองลำพูน	ริมปิง	1944	4746II	9856	13	1:1000	377	0-1-32	800
33540	เมืองลำพูน	ริมปิง	1945	4746II	9856	13	1:1000	378	0-2-53	800
33541	เมืองลำพูน	ริมปิง	1947	4746II	9856	13	1:1000	379	0-0-49	800
33542	เมืองลำพูน	ริมปิง	1952	4746II	9856	13	1:1000	384	0-2-2	1,000
33543	เมืองลำพูน	ริมปิง	1953	4746II	9856	13	1:1000	385	0-1-55.4	1,000
33544	เมืองลำพูน	ริมปิง	1954	4746II	9856	13	1:1000	386	0-1-85.1	800
33545	เมืองลำพูน	ริมปิง	1955	4746II	9856	13	1:1000	387	0-1-20	800
33546	เมืองลำพูน	ริมปิง	1956	4746II	9856	13	1:1000	388	0-2-11	800
33547	เมืองลำพูน	ริมปิง	1958	4746II	9856	13	1:1000	390	0-1-21	800
33548	เมืองลำพูน	ริมปิง	1959	4746II	9856	13	1:1000	391	0-1-3	800

บัญชีราคาประเมินที่ดิน
ตามพระราชบัญญัติการประเมินราคาทรัพย์สินเพื่อประโยชน์แห่งรัฐ พ.ศ. 2562

ตำบล ริมปิง อำเภอ เมืองลำพูน จังหวัด ลำพูน

โฉนดที่ดินเลขที่	อำเภอ	ตำบล	หน้าสำรวจ	เครื่องหมายที่ดินระบบพิกัดฉาก ยู ที เอ็ม / ศูนย์กำเนิด					เนื้อที่ (ไร่-งาน-ตร.ว.)	ราคาประเมิน (บาท ต่อ ตร.ว.)
				แผนที่ภูมิประเทศ	ระวาง	แผ่น	มาตราส่วน	เลขที่ดิน		
33550	เมืองลำพูน	ริมปิง	1960	4746II	9856	13	1:1000	392	0-2-67	800
33551	เมืองลำพูน	ริมปิง	1963	4746II	9856	13	1:1000	395	0-1-6	800
33552	เมืองลำพูน	ริมปิง	2008	4746II	9856	13	1:1000	403	0-2-51	1,000
33553	เมืองลำพูน	ริมปิง	2009	4746II	9856	13	1:1000	404	0-1-92	1,000
33554	เมืองลำพูน	ริมปิง	2010	4746II	9856	13	1:1000	405	0-0-48	1,000
33555	เมืองลำพูน	ริมปิง	2011	4746II	9856	13	1:1000	406	0-0-46	1,000
33556	เมืองลำพูน	ริมปิง	2014	4746II	9856	13	1:1000	407	0-0-91	1,000
33557	เมืองลำพูน	ริมปิง	2017	4746II	9856	13	1:1000	410	0-0-63.9	1,000
33558	เมืองลำพูน	ริมปิง	2018	4746II	9856	13	1:1000	411	1-0-17	1,000
33559	เมืองลำพูน	ริมปิง	2020	4746II	9856	13	1:1000	413	0-2-38	800
33560	เมืองลำพูน	ริมปิง	2021	4746II	9856	13	1:1000	414	0-1-27.4	800
33561	เมืองลำพูน	ริมปิง	2022	4746II	9856	13	1:1000	415	0-3-83.4	800
33562	เมืองลำพูน	ริมปิง	2023	4746II	9856	13	1:1000	416	0-0-80.6	800
33563	เมืองลำพูน	ริมปิง	2024	4746II	9856	13	1:1000	417	0-0-84	800
33564	เมืองลำพูน	ริมปิง	2025	4746II	9856	13	1:1000	418	0-1-86	800
33565	เมืองลำพูน	ริมปิง	2026	4746II	9856	13	1:1000	419	2-3-33	700
33566	เมืองลำพูน	ริมปิง	2027	4746II	9856	13	1:1000	420	0-1-37.1	800
33567	เมืองลำพูน	ริมปิง	2028	4746II	9856	13	1:1000	421	0-1-24.9	800
33568	เมืองลำพูน	ริมปิง	2030	4746II	9856	13	1:1000	422	2-2-39	1,000
33569	เมืองลำพูน	ริมปิง	2029	4746II	9856	13	1:1000	423	0-1-33	1,000
33570	เมืองลำพูน	ริมปิง	2031	4746II	9856	13	1:1000	424	1-0-38	1,000

บัญชีราคาประเมินที่ดิน

ตามพระราชบัญญัติการประเมินราคาทรัพย์สินเพื่อประโยชน์แห่งรัฐ พ.ศ. 2562

ตำบล ริมปิง อำเภอ เมืองลำพูน จังหวัด ลำพูน

โฉนดที่ดินเลขที่	อำเภอ	ตำบล	หน้าสำรวจ	เครื่องหมายที่ดินระบบพิกัดฉาก ยู ที เอ็ม / ศูนย์กำเนิด					เนื้อที่ (ไร่-งาน-ตร.ว.)	ราคาประเมิน (บาท ต่อ ตร.ว.)
				แผนที่ภูมิประเทศ	ระวาง	แผ่น	มาตราส่วน	เลขที่ดิน		
33571	เมืองลำพูน	ริมปิง	2032	4746II	9856	13	1:1000	425	0-1-97	1,000
33572	เมืองลำพูน	ริมปิง	2033	4746II	9856	13	1:1000	426	0-0-81	1,000
34186	เมืองลำพูน	ริมปิง	1028	4746II	9654	00	1:4000	584	0-1-85.2	500
34187	เมืองลำพูน	ริมปิง	1029	4746II	9654	00	1:4000	586	1-1-44.3	500
34453	เมืองลำพูน	ริมปิง	1027	4746II	9854	00	1:4000	205	0-1-97.9	800
34728	เมืองลำพูน	ริมปิง	1020	4746II	9452	00	1:4000	452	5-0-59.9	450
34730	เมืองลำพูน	ริมปิง	1014	4746II	9854	00	1:4000	459	2-1-85	600
34835	เมืองลำพูน	ริมปิง	1854	4746II	9856	05	1:1000	5	0-3-78	800
34836	เมืองลำพูน	ริมปิง	1855	4746II	9856	05	1:1000	6	0-2-78.6	800
34837	เมืองลำพูน	ริมปิง	1856	4746II	9856	05	1:1000	7	0-1-88	800
34838	เมืองลำพูน	ริมปิง	1862	4746II	9856	05	1:1000	13	0-0-93.2	800
34839	เมืองลำพูน	ริมปิง	1864	4746II	9856	06	1:1000	15	0-2-36	800
34840	เมืองลำพูน	ริมปิง	1865	4746II	9856	06	1:1000	16	0-1-47.5	800
34841	เมืองลำพูน	ริมปิง	1157	4746II	9856	06	1:1000	17	0-1-87.6	800
34842	เมืองลำพูน	ริมปิง	1867	4746II	9856	06	1:1000	18	0-0-90	800
34843	เมืองลำพูน	ริมปิง	1868	4746II	9856	06	1:1000	19	0-1-6	800
34844	เมืองลำพูน	ริมปิง	1869	4746II	9856	06	1:1000	20	0-0-57	800
34845	เมืองลำพูน	ริมปิง	1870	4746II	9856	06	1:1000	21	0-0-61	800
34846	เมืองลำพูน	ริมปิง	1873	4746II	9856	06	1:1000	25	0-1-68	800
34847	เมืองลำพูน	ริมปิง	1875	4746II	9856	06	1:1000	27	0-2-42	800
34848	เมืองลำพูน	ริมปิง	2760	4746II	9856	06	1:1000	31	0-3-62	800

บัญชีราคาประเมินที่ดิน
ตามพระราชบัญญัติการประเมินราคาทรัพย์สินเพื่อประโยชน์แห่งรัฐ พ.ศ. 2562

ตำบล ริมปิง อำเภอ เมืองลำพูน จังหวัด ลำพูน

โฉนดที่ดินเลขที่	อำเภอ	ตำบล	หน้าสำรวจ	เครื่องหมายที่ดินระบบพิกัดฉาก ยู ที เอ็ม / ศูนย์กำเนิด					เนื้อที่ (ไร่-งาน-ตร.ว.)	ราคาประเมิน (บาท ต่อ ตร.ว.)
				แผนที่ภูมิประเทศ	ระวาง	แผ่น	มาตราส่วน	เลขที่ดิน		
34849	เมืองลำพูน	ริมปิง	1879	4746II	9856	06	1:1000	32	0-3-21	800
34850	เมืองลำพูน	ริมปิง	1880	4746II	9856	06	1:1000	33	0-0-86	800
34851	เมืองลำพูน	ริมปิง	1881	4746II	9856	06	1:1000	34	0-3-16	800
34852	เมืองลำพูน	ริมปิง	1882	4746II	9856	06	1:1000	35	1-1-81	800
34853	เมืองลำพูน	ริมปิง	1883	4746II	9856	06	1:1000	36	0-1-90	800
34854	เมืองลำพูน	ริมปิง	1884	4746II	9856	06	1:1000	37	0-2-76	800
34855	เมืองลำพูน	ริมปิง	1885	4746II	9856	06	1:1000	38	0-0-81.7	800
34856	เมืองลำพูน	ริมปิง	1886	4746II	9856	06	1:1000	39	0-0-91	800
34857	เมืองลำพูน	ริมปิง	1887	4746II	9856	06	1:1000	40	0-0-79	800
34858	เมืองลำพูน	ริมปิง	1969	4746II	9856	06	1:1000	41	0-2-18.3	800
34859	เมืองลำพูน	ริมปิง	1970	4746II	9856	06	1:1000	42	0-2-99	800
34860	เมืองลำพูน	ริมปิง	1973	4746II	9856	06	1:1000	45	0-1-66	800
34861	เมืองลำพูน	ริมปิง	1974	4746II	9856	06	1:1000	46	0-2-25	800
34862	เมืองลำพูน	ริมปิง	1978	4746II	9856	06	1:1000	51	0-0-89.3	800
34863	เมืองลำพูน	ริมปิง	1979	4746II	9856	06	1:1000	52	0-0-70	800
34864	เมืองลำพูน	ริมปิง	1981	4746II	9856	06	1:1000	54	0-2-40	800
34865	เมืองลำพูน	ริมปิง	1985	4746II	9856	06	1:1000	58	0-3-14.3	800
34866	เมืองลำพูน	ริมปิง	2005	4746II	9856	06	1:1000	78	0-0-73	800
34867	เมืองลำพูน	ริมปิง	1625	4746II	9856	06	1:1000	81	0-1-32	1,000
34868	เมืองลำพูน	ริมปิง	1628	4746II	9856	06	1:1000	84	0-3-47	1,000
34869	เมืองลำพูน	ริมปิง	1634	4746II	9856	06	1:1000	90	0-1-56	800

บัญชีราคาประเมินที่ดิน

ตามพระราชบัญญัติการประเมินราคาทรัพย์สินเพื่อประโยชน์แห่งรัฐ พ.ศ. 2562

ตำบล ริมปิง อำเภอ เมืองลำพูน จังหวัด ลำพูน

โฉนดที่ดินเลขที่	อำเภอ	ตำบล	หน้าสำรวจ	เครื่องหมายที่ดินระบบพิกัดฉาก ยู ที เอ็ม / ศูนย์กำเนิด					เนื้อที่ (ไร่-งาน-ตร.ว.)	ราคาประเมิน (บาท ต่อ ตร.ว.)
				แผนที่ภูมิประเทศ	ระวาง	แผ่น	มาตราส่วน	เลขที่ดิน		
34870	เมืองลำพูน	ริมปิง	1636	4746II	9856	06	1:1000	92	0-1-21.5	800
34871	เมืองลำพูน	ริมปิง	1642	4746II	9856	06	1:1000	97	1-1-45	800
34872	เมืองลำพูน	ริมปิง	1643	4746II	9856	06	1:1000	98	0-0-17	800
34873	เมืองลำพูน	ริมปิง	1647	4746II	9856	06	1:1000	101	0-0-99	1,000
34874	เมืองลำพูน	ริมปิง	1648	4746II	9856	06	1:1000	102	0-0-93	800
34875	เมืองลำพูน	ริมปิง	1649	4746II	9856	06	1:1000	103	0-0-95	800
34876	เมืองลำพูน	ริมปิง	1650	4746II	9856	06	1:1000	104	0-0-92	1,000
34877	เมืองลำพูน	ริมปิง	1651	4746II	9856	06	1:1000	105	0-0-48	1,000
34878	เมืองลำพูน	ริมปิง	1658	4746II	9856	07	1:1000	114	0-0-80	800
34879	เมืองลำพูน	ริมปิง	1664	4746II	9856	07	1:1000	121	0-1-19	800
34880	เมืองลำพูน	ริมปิง	1666	4746II	9856	07	1:1000	124	0-1-26	800
34881	เมืองลำพูน	ริมปิง	1165	4746II	9856	07	1:1000	126	0-1-49	800
34882	เมืองลำพูน	ริมปิง	1668	4746II	9856	07	1:1000	127	0-2-21	800
34883	เมืองลำพูน	ริมปิง	1190	4746II	9856	07	1:1000	128	0-2-74	800
34884	เมืองลำพูน	ริมปิง	1669	4746II	9856	07	1:1000	129	0-1-22	800
34886	เมืองลำพูน	ริมปิง	1990	4746II	9856	06	1:1000	63	2-1-31	700
34887	เมืองลำพูน	ริมปิง	1991	4746II	9856	06	1:1000	64	0-2-96	800
34888	เมืองลำพูน	ริมปิง	1992	4746II	9856	06	1:1000	65	0-1-97	800
34889	เมืองลำพูน	ริมปิง	1993	4746II	9856	06	1:1000	66	0-1-55.4	1,000
34890	เมืองลำพูน	ริมปิง	1996	4746II	9856	06	1:1000	69	0-3-0	800
34891	เมืองลำพูน	ริมปิง	1997	4746II	9856	06	1:1000	70	0-3-45	800

บัญชีราคาประเมินที่ดิน
ตามพระราชบัญญัติการประเมินราคาทรัพย์สินเพื่อประโยชน์แห่งรัฐ พ.ศ. 2562

ตำบล ริมปิง อำเภอ เมืองลำพูน จังหวัด ลำพูน

โฉนดที่ดินเลขที่	อำเภอ	ตำบล	หน้าสำรวจ	เครื่องหมายที่ดินระบบพิกัดฉาก ยู ที เอ็ม / ศูนย์กำเนิด					เนื้อที่ (ไร่-งาน-ตร.ว.)	ราคาประเมิน (บาท ต่อ ตร.ว.)
				แผนที่ภูมิประเทศ	ระวาง	แผ่น	มาตราส่วน	เลขที่ดิน		
34893	เมืองลำพูน	ริมปิง	1998	4746II	9856	06	1:1000	71	1-0-64	800
34894	เมืองลำพูน	ริมปิง	1999	4746II	9856	06	1:1000	72	0-1-36	1,000
34895	เมืองลำพูน	ริมปิง	2000	4746II	9856	06	1:1000	73	0-0-67	1,000
34896	เมืองลำพูน	ริมปิง	2001	4746II	9856	06	1:1000	74	0-1-0	1,000
34897	เมืองลำพูน	ริมปิง	2002	4746II	9856	06	1:1000	75	0-2-13	800
34898	เมืองลำพูน	ริมปิง	2003	4746II	9856	06	1:1000	76	0-0-54	1,000
34899	เมืองลำพูน	ริมปิง	2784	4746II	9856	06	1:1000	77	0-1-17	1,000
34900	เมืองลำพูน	ริมปิง	2006	4746II	9856	06	1:1000	79	0-0-55	1,000
34901	เมืองลำพูน	ริมปิง	2007	4746II	9856	06	1:1000	80	0-0-30	1,000
34902	เมืองลำพูน	ริมปิง	1626	4746II	9856	06	1:1000	82	0-0-46	1,000
34903	เมืองลำพูน	ริมปิง	1627	4746II	9856	06	1:1000	83	0-0-60	1,000
34904	เมืองลำพูน	ริมปิง	1629	4746II	9856	06	1:1000	85	0-0-88	800
34905	เมืองลำพูน	ริมปิง	1630	4746II	9856	06	1:1000	86	0-2-80	800
34906	เมืองลำพูน	ริมปิง	1631	4746II	9856	06	1:1000	87	0-0-27.4	800
34907	เมืองลำพูน	ริมปิง	1637	4746II	9856	06	1:1000	93	0-0-92	800
34908	เมืองลำพูน	ริมปิง	1638	4746II	9856	06	1:1000	94	0-0-43	1,000
34909	เมืองลำพูน	ริมปิง	1639	4746II	9856	06	1:1000	95	0-1-35	1,000
34910	เมืองลำพูน	ริมปิง	1693	4746II	9856	07	1:1000	157	0-2-45	800
34911	เมืองลำพูน	ริมปิง	1694	4746II	9856	07	1:1000	158	0-1-70	800
34913	เมืองลำพูน	ริมปิง	1739	4746II	9856	09	1:1000	206	0-1-4	800
34914	เมืองลำพูน	ริมปิง	1745	4746II	9856	09	1:1000	212	0-1-24	800

บัญชีราคาประเมินที่ดิน
ตามพระราชบัญญัติการประเมินราคาทรัพย์สินเพื่อประโยชน์แห่งรัฐ พ.ศ. 2562

ตำบล ริมปิง อำเภอ เมืองลำพูน จังหวัด ลำพูน

โฉนดที่ดินเลขที่	อำเภอ	ตำบล	หน้าสำรวจ	เครื่องหมายที่ดินระบบพิกัดฉาก ยู ที เอ็ม / ศูนย์กำเนิด					เนื้อที่ (ไร่-งาน-ตร.ว.)	ราคาประเมิน (บาท ต่อ ตร.ว.)
				แผนที่ภูมิประเทศ	ระวาง	แผ่น	มาตราส่วน	เลขที่ดิน		
34915	เมืองลำพูน	ริมปิง	1752	4746II	9856	09	1:1000	219	0-0-92	800
34916	เมืองลำพูน	ริมปิง	1753	4746II	9856	09	1:1000	220	0-0-97	800
34917	เมืองลำพูน	ริมปิง	1755	4746II	9856	09	1:1000	222	0-0-76	800
34918	เมืองลำพูน	ริมปิง	1760	4746II	9856	09	1:1000	227	1-3-44	700
34919	เมืองลำพูน	ริมปิง	1764	4746II	9856	09	1:1000	231	0-2-45.5	800
34920	เมืองลำพูน	ริมปิง	1777	4746II	9856	09	1:1000	244	0-0-38	800
34921	เมืองลำพูน	ริมปิง	1784	4746II	9856	09	1:1000	252	0-2-84	800
34922	เมืองลำพูน	ริมปิง	1802	4746II	9856	09	1:1000	270	0-2-54	800
34923	เมืองลำพูน	ริมปิง	1812	4746II	9856	10	1:1000	280	1-0-82	800
34924	เมืองลำพูน	ริมปิง	1813	4746II	9856	10	1:1000	281	0-1-97	1,000
34925	เมืองลำพูน	ริมปิง	1818	4746II	9856	10	1:1000	286	0-0-95	1,000
34926	เมืองลำพูน	ริมปิง	1820	4746II	9856	10	1:1000	288	0-1-49	1,000
34927	เมืองลำพูน	ริมปิง	1821	4746II	9856	10	1:1000	289	0-0-53	800
34928	เมืองลำพูน	ริมปิง	1822	4746II	9856	10	1:1000	290	0-0-50	800
34929	เมืองลำพูน	ริมปิง	1823	4746II	9856	10	1:1000	291	0-0-33	1,000
34930	เมืองลำพูน	ริมปิง	1824	4746II	9856	10	1:1000	293	0-2-34	800
34931	เมืองลำพูน	ริมปิง	1825	4746II	9856	10	1:1000	294	0-2-87	1,000
34932	เมืองลำพูน	ริมปิง	1849	4746II	9856	10	1:1000	318	0-1-75	800
34933	เมืองลำพูน	ริมปิง	1850	4746II	9856	10	1:1000	319	0-0-62	1,000
34934	เมืองลำพูน	ริมปิง	1899	4746II	9856	10	1:1000	332	0-2-14	500
34935	เมืองลำพูน	ริมปิง	1912	4746II	9856	10	1:1000	345	0-3-2.5	1,000

บัญชีราคาประเมินที่ดิน
ตามพระราชบัญญัติการประเมินราคาทรัพย์สินเพื่อประโยชน์แห่งรัฐ พ.ศ. 2562

ตำบล ริมปิง อำเภอ เมืองลำพูน จังหวัด ลำพูน

โฉนดที่ดินเลขที่	อำเภอ	ตำบล	หน้าสำรวจ	เครื่องหมายที่ดินระบบพิกัดฉาก ยู ที เอ็ม / ศูนย์กำเนิด					เนื้อที่ (ไร่- งาน-ตร.ว.)	ราคาประเมิน (บาท ต่อ ตร.ว.)
				แผนที่ภูมิประเทศ	ระวาง	แผ่น	มาตราส่วน	เลขที่ดิน		
34936	เมืองลำพูน	ริมปิง	1914	4746II	9856	10	1:1000	347	0-0-67.6	700
34937	เมืองลำพูน	ริมปิง	1670	4746II	9856	07	1:1000	130	0-0-49	800
34938	เมืองลำพูน	ริมปิง	1671	4746II	9856	07	1:1000	131	0-1-34	800
34939	เมืองลำพูน	ริมปิง	1674	4746II	9856	07	1:1000	132	0-0-60	800
34940	เมืองลำพูน	ริมปิง	1672	4746II	9856	07	1:1000	133	1-2-10.9	800
34942	เมืองลำพูน	ริมปิง	1191	4746II	9856	07	1:1000	135	0-1-41	800
34943	เมืองลำพูน	ริมปิง	1676	4746II	9856	07	1:1000	139	0-0-13	800
34944	เมืองลำพูน	ริมปิง	1680	4746II	9856	07	1:1000	143	0-3-31	800
34945	เมืองลำพูน	ริมปิง	1681	4746II	9856	07	1:1000	144	0-1-89	800
34946	เมืองลำพูน	ริมปิง	1682	4746II	9856	07	1:1000	145	0-0-90	800
34947	เมืองลำพูน	ริมปิง	1683	4746II	9856	07	1:1000	146	0-0-66	800
34948	เมืองลำพูน	ริมปิง	1687	4746II	9856	07	1:1000	150	0-2-33	800
34949	เมืองลำพูน	ริมปิง	1688	4746II	9856	07	1:1000	151	0-2-18	1,000
34950	เมืองลำพูน	ริมปิง	1689	4746II	9856	07	1:1000	152	0-3-91	1,000
34951	เมืองลำพูน	ริมปิง	1690	4746II	9856	07	1:1000	153	0-1-69	1,000
34952	เมืองลำพูน	ริมปิง	1691	4746II	9856	07	1:1000	154	0-1-77	1,000
34953	เมืองลำพูน	ริมปิง	1692	4746II	9856	07	1:1000	155	0-2-62	1,000
34956	เมืองลำพูน	ริมปิง	1696	4746II	9856	07	1:1000	160	0-1-11.7	1,000
34957	เมืองลำพูน	ริมปิง	1701	4746II	9856	07	1:1000	166	0-2-10	1,000
34958	เมืองลำพูน	ริมปิง	1702	4746II	9856	07	1:1000	167	0-2-23	1,000
34959	เมืองลำพูน	ริมปิง	1703	4746II	9856	07	1:1000	168	0-2-30	800

บัญชีราคาประเมินที่ดิน
ตามพระราชบัญญัติการประเมินราคาทรัพย์สินเพื่อประโยชน์แห่งรัฐ พ.ศ. 2562

ตำบล ริมปิง อำเภอ เมืองลำพูน จังหวัด ลำพูน

โฉนดที่ดินเลขที่	อำเภอ	ตำบล	หน้าสำรวจ	เครื่องหมายที่ดินระบบพิกัดฉาก ยู ที เอ็ม / ศูนย์กำเนิด					เนื้อที่ (ไร่- งาน-ตร.ว.)	ราคาประเมิน (บาท ต่อ ตร.ว.)
				แผนที่ภูมิประเทศ	ระวาง	แผ่น	มาตราส่วน	เลขที่ดิน		
34960	เมืองลำพูน	ริมปิง	1705	4746II	9856	07	1:1000	170	0-1-49.6	1,000
34961	เมืองลำพูน	ริมปิง	2803	4746II	9856	07	1:1000	171	0-0-62	1,000
34962	เมืองลำพูน	ริมปิง	1707	4746II	9856	07	1:1000	173	0-2-34	1,000
34963	เมืองลำพูน	ริมปิง	1709	4746II	9856	07	1:1000	175	0-2-38.2	800
34964	เมืองลำพูน	ริมปิง	1710	4746II	9856	07	1:1000	176	0-1-13	800
34965	เมืองลำพูน	ริมปิง	1717	4746II	9856	07	1:1000	183	1-0-69	1,000
34966	เมืองลำพูน	ริมปิง	1718	4746II	9856	07	1:1000	184	0-0-90	1,000
34967	เมืองลำพูน	ริมปิง	1720	4746II	9856	07	1:1000	186	0-1-82	1,000
34968	เมืองลำพูน	ริมปิง	1722	4746II	9856	07	1:1000	188	0-1-74	1,000
34969	เมืองลำพูน	ริมปิง	1726	4746II	9856	07	1:1000	192	0-2-23	1,000
34970	เมืองลำพูน	ริมปิง	1727	4746II	9856	07	1:1000	193	0-1-74	1,000
34971	เมืองลำพูน	ริมปิง	1728	4746II	9856	07	1:1000	194	0-1-14	1,000
34972	เมืองลำพูน	ริมปิง	1729	4746II	9856	07	1:1000	195	0-0-37	1,000
34973	เมืองลำพูน	ริมปิง	1730	4746II	9856	07	1:1000	196	0-0-96	600
34974	เมืองลำพูน	ริมปิง	1733	4746II	9856	09	1:1000	200	0-1-90	800
34975	เมืองลำพูน	ริมปิง	1735	4746II	9856	09	1:1000	202	0-0-63.9	800
34976	เมืองลำพูน	ริมปิง	1736	4746II	9856	09	1:1000	203	0-3-60	800
34977	เมืองลำพูน	ริมปิง	1740	4746II	9856	09	1:1000	207	0-1-76	800
34978	เมืองลำพูน	ริมปิง	1756	4746II	9856	09	1:1000	223	0-2-83	800
34979	เมืองลำพูน	ริมปิง	1761	4746II	9856	09	1:1000	228	0-0-25	800
34980	เมืองลำพูน	ริมปิง	1749	4746II	9856	09	1:1000	216	0-0-56	800

บัญชีราคาประเมินที่ดิน
ตามพระราชบัญญัติการประเมินราคาทรัพย์สินเพื่อประโยชน์แห่งรัฐ พ.ศ. 2562

ตำบล ริมปิง อำเภอ เมืองลำพูน จังหวัด ลำพูน

โฉนดที่ดินเลขที่	อำเภอ	ตำบล	หน้าสำรวจ	เครื่องหมายที่ดินระบบพิกัดฉาก ยู ที เอ็ม / ศูนย์กำเนิด					เนื้อที่ (ไร่-งาน-ตร.ว.)	ราคาประเมิน (บาท ต่อ ตร.ว.)
				แผนที่ภูมิประเทศ	ระวาง	แผ่น	มาตราส่วน	เลขที่ดิน		
34981	เมืองลำพูน	ริมปิง	1750	4746II	9856	09	1:1000	217	0-1-7	800
34982	เมืองลำพูน	ริมปิง	1762	4746II	9856	09	1:1000	229	0-2-30	800
34983	เมืองลำพูน	ริมปิง	1763	4746II	9856	09	1:1000	230	0-2-44	700
34984	เมืองลำพูน	ริมปิง	1767	4746II	9856	09	1:1000	234	0-0-74	800
34985	เมืองลำพูน	ริมปิง	1775	4746II	9856	09	1:1000	242	0-0-65	800
34986	เมืองลำพูน	ริมปิง	2800	4746II	9856	09	1:1000	245	0-0-86	1,000
34987	เมืองลำพูน	ริมปิง	1782	4746II	9856	09	1:1000	250	0-0-94	800
34988	เมืองลำพูน	ริมปิง	1785	4746II	9856	09	1:1000	253	0-2-36	800
34989	เมืองลำพูน	ริมปิง	1800	4746II	9856	09	1:1000	268	0-0-77	800
34991	เมืองลำพูน	ริมปิง	1811	4746II	9856	10	1:1000	279	0-0-90	800
34992	เมืองลำพูน	ริมปิง	1826	4746II	9856	10	1:1000	295	0-1-27	800
34993	เมืองลำพูน	ริมปิง	1827	4746II	9856	10	1:1000	296	0-1-8	800
34994	เมืองลำพูน	ริมปิง	1828	4746II	9856	10	1:1000	297	0-2-9	800
34995	เมืองลำพูน	ริมปิง	1841	4746II	9856	10	1:1000	310	1-0-69	800
34996	เมืองลำพูน	ริมปิง	1891	4746II	9856	10	1:1000	324	0-1-99	500
34997	เมืองลำพูน	ริมปิง	1919	4746II	9856	11	1:1000	352	2-0-84	800
34998	เมืองลำพูน	ริมปิง	1922	4746II	9856	13	1:1000	355	0-0-67	800
34999	เมืองลำพูน	ริมปิง	1928	4746II	9856	13	1:1000	361	1-0-65.5	800
35000	เมืองลำพูน	ริมปิง	1905	4746II	9856	10	1:1000	338	0-0-88	800
35001	เมืองลำพูน	ริมปิง	1929	4746II	9856	13	1:1000	362	0-1-8	800
35002	เมืองลำพูน	ริมปิง	1930	4746II	9856	13	1:1000	363	0-1-91	800

บัญชีราคาประเมินที่ดิน
ตามพระราชบัญญัติการประเมินราคาทรัพย์สินเพื่อประโยชน์แห่งรัฐ พ.ศ. 2562

ตำบล ริมปิง อำเภอ เมืองลำพูน จังหวัด ลำพูน

โฉนดที่ดินเลขที่	อำเภอ	ตำบล	หน้าสำรวจ	เครื่องหมายที่ดินระบบพิกัดฉาก ยู ที เอ็ม / ศูนย์กำเนิด					เนื้อที่ (ไร่-งาน-ตร.ว.)	ราคาประเมิน (บาท ต่อ ตร.ว.)
				แผนที่ภูมิประเทศ	ระวาง	แผ่น	มาตราส่วน	เลขที่ดิน		
35003	เมืองลำพูน	ริมปิง	1933	4746II	9856	13	1:1000	366	0-2-40	1,000
35004	เมืองลำพูน	ริมปิง	1935	4746II	9856	13	1:1000	368	0-3-19.4	800
35005	เมืองลำพูน	ริมปิง	1938	4746II	9856	13	1:1000	371	0-2-9	800
35006	เมืองลำพูน	ริมปิง	1939	4746II	9856	13	1:1000	372	0-2-10	800
35007	เมืองลำพูน	ริมปิง	1949	4746II	9856	13	1:1000	381	0-1-85.4	800
35008	เมืองลำพูน	ริมปิง	1951	4746II	9856	13	1:1000	383	0-1-34	800
35009	เมืองลำพูน	ริมปิง	1961	4746II	9856	13	1:1000	393	1-1-8	800
35010	เมืองลำพูน	ริมปิง	1964	4746II	9856	13	1:1000	396	0-1-1	800
35011	เมืองลำพูน	ริมปิง	1967	4746II	9856	13	1:1000	399	0-1-39.6	1,000
35012	เมืองลำพูน	ริมปิง	1968	4746II	9856	13	1:1000	400	0-0-53	1,000
35013	เมืองลำพูน	ริมปิง	2012	4746II	9856	13	1:1000	401	0-3-22	1,000
35014	เมืองลำพูน	ริมปิง	2015	4746II	9856	13	1:1000	408	0-0-41	1,000
35015	เมืองลำพูน	ริมปิง	2016	4746II	9856	13	1:1000	409	0-0-68	1,000
35261	เมืองลำพูน	ริมปิง	1030	4746II	9854	00	1:4000	219	0-1-75	800
35262	เมืองลำพูน	ริมปิง	1031	4746II	9854	00	1:4000	218	0-1-0	800
35263	เมืองลำพูน	ริมปิง	1032	4746II	9854	00	1:4000	217	0-1-0	800
35768	เมืองลำพูน	ริมปิง	2142	4746II	9654	03	1:1000	72	0-2-7	800
36082	เมืองลำพูน	ริมปิง	2603	4746II	9654	13	1:1000	494	2-2-76	750
36083	เมืองลำพูน	ริมปิง	2312	4746II	9654	09	1:1000	430	1-2-77	450
36425	เมืองลำพูน	ริมปิง	1994	4746II	9856	06	1:1000	67	0-2-37	800
36494	เมืองลำพูน	ริมปิง	1171	4746II	9656	08	1:1000	194	0-1-30.7	1,500

บัญชีราคาประเมินที่ดิน
ตามพระราชบัญญัติการประเมินราคาทรัพย์สินเพื่อประโยชน์แห่งรัฐ พ.ศ. 2562

ตำบล ริมปิง อำเภอ เมืองลำพูน จังหวัด ลำพูน

โฉนดที่ดินเลขที่	อำเภอ	ตำบล	หน้าสำรวจ	เครื่องหมายที่ดินระบบพิกัดฉาก ยู ที เอ็ม / ศูนย์กำเนิด					เนื้อที่ (ไร่-งาน-ตร.ว.)	ราคาประเมิน (บาท ต่อ ตร.ว.)
				แผนที่ภูมิประเทศ	ระวาง	แผ่น	มาตราส่วน	เลขที่ดิน		
36641	เมืองลำพูน	ริมปิง	1439	4746II	9654	13	1:1000	525	0-3-98	625
36716	เมืองลำพูน	ริมปิง	1034	4746II	9854	00	1:4000	211	0-1-9.9	800
36717	เมืองลำพูน	ริมปิง	1035	4746II	9854	00	1:4000	210	0-1-1.9	800
36718	เมืองลำพูน	ริมปิง	1036	4746II	9854	00	1:4000	209	0-2-7.4	800
36719	เมืองลำพูน	ริมปิง	1037	4746II	9854	00	1:4000	206	0-1-7.8	800
36720	เมืองลำพูน	ริมปิง	1038	4746II	9854	00	1:4000	207	0-1-5.7	800
36721	เมืองลำพูน	ริมปิง	1039	4746II	9854	00	1:4000	208	0-1-8.4	800
36769	เมืองลำพูน	ริมปิง	1489	4746II	9656	08	1:1000	189	1-0-41	2,000
36976	เมืองลำพูน	ริมปิง	2103	4746II	9654	04	1:1000	32	0-1-33	4,000
36979	เมืองลำพูน	ริมปิง	1482	4746II	9656	04	1:1000	182	0-0-40.8	1,500
37131	เมืองลำพูน	ริมปิง	1892	4746II	9856	10	1:1000	325	1-0-96	800
37132	เมืองลำพูน	ริมปิง	1759	4746II	9856	09	1:1000	226	0-3-66	800
37717	เมืองลำพูน	ริมปิง	1834	4746II	9856	10	1:1000	303	0-1-23	1,000
38018	เมืองลำพูน	ริมปิง	1889	4746II	9856	10	1:1000	322	2-0-34.3	800
38024	เมืองลำพูน	ริมปิง	2019	4746II	9856	13	1:1000	412	1-2-25	1,000
38057	เมืองลำพูน	ริมปิง	1481	4746II	9656	04	1:1000	181	0-1-38	1,500
38596	เมืองลำพูน	ริมปิง	2569	4746II	9656	03	1:1000	415	0-0-88	625
38597	เมืองลำพูน	ริมปิง	2524	4746II	9656	03	1:1000	369	0-2-83	800
38598	เมืองลำพูน	ริมปิง	2492	4746II	9656	02	1:1000	337	1-2-57	625
38599	เมืองลำพูน	ริมปิง	2480	4746II	9656	02	1:1000	325	0-3-2	625
38600	เมืองลำพูน	ริมปิง	2479	4746II	9656	02	1:1000	324	1-2-51	500

บัญชีราคาประเมินที่ดิน

ตามพระราชบัญญัติการประเมินราคาทรัพย์สินเพื่อประโยชน์แห่งรัฐ พ.ศ. 2562

ตำบล ริมปิง อำเภอ เมืองลำพูน จังหวัด ลำพูน

โฉนดที่ดินเลขที่	อำเภอ	ตำบล	หน้าสำรวจ	เครื่องหมายที่ดินระบบพิกัดฉาก ยู ที เอ็ม / ศูนย์กำเนิด					เนื้อที่ (ไร่-งาน-ตร.ว.)	ราคาประเมิน (บาท ต่อ ตร.ว.)
				แผนที่ภูมิประเทศ	ระวาง	แผ่น	มาตราส่วน	เลขที่ดิน		
38601	เมืองลำพูน	ริมปิง	2478	4746II	9656	02	1:1000	323	0-2-81	875
38602	เมืองลำพูน	ริมปิง	2477	4746II	9656	02	1:1000	322	0-1-16	1,000
38603	เมืองลำพูน	ริมปิง	2476	4746II	9656	02	1:1000	321	0-0-62	1,000
38604	เมืองลำพูน	ริมปิง	1611	4746II	9656	02	1:1000	315	0-0-48	1,000
38605	เมืองลำพูน	ริมปิง	1605	4746II	9656	02	1:1000	309	0-1-69	1,000
38606	เมืองลำพูน	ริมปิง	1604	4746II	9656	02	1:1000	308	0-1-13	800
38607	เมืองลำพูน	ริมปิง	1600	4746II	9656	02	1:1000	304	0-1-64	875
38608	เมืองลำพูน	ริมปิง	1597	4746II	9656	02	1:1000	301	0-1-84	1,000
38609	เมืองลำพูน	ริมปิง	1594	4746II	9656	06	1:1000	298	1-0-91.1	625
38610	เมืองลำพูน	ริมปิง	1564	4746II	9656	06	1:1000	268	0-3-69	625
38611	เมืองลำพูน	ริมปิง	2542	4746II	9656	03	1:1000	387	0-2-64	625
38612	เมืองลำพูน	ริมปิง	2541	4746II	9656	03	1:1000	386	1-1-24	625
38613	เมืองลำพูน	ริมปิง	2540	4746II	9656	03	1:1000	385	1-0-91	625
38614	เมืองลำพูน	ริมปิง	2538	4746II	9656	03	1:1000	384	1-0-37.8	625
38615	เมืองลำพูน	ริมปิง	2527	4746II	9656	03	1:1000	372	1-3-90	625
38616	เมืองลำพูน	ริมปิง	2528	4746II	9656	03	1:1000	373	0-2-66	750
38617	เมืองลำพูน	ริมปิง	2529	4746II	9656	03	1:1000	374	0-2-82	625
38618	เมืองลำพูน	ริมปิง	2530	4746II	9656	03	1:1000	375	0-3-37	625
38619	เมืองลำพูน	ริมปิง	2531	4746II	9656	03	1:1000	376	1-2-62	625
38620	เมืองลำพูน	ริมปิง	2532	4746II	9656	03	1:1000	377	0-3-31	750
38621	เมืองลำพูน	ริมปิง	1946	4746II	9656	03	1:1000	378	0-1-50	1,000

บัญชีราคาประเมินที่ดิน
ตามพระราชบัญญัติการประเมินราคาทรัพย์สินเพื่อประโยชน์แห่งรัฐ พ.ศ. 2562

ตำบล ริมปิง อำเภอ เมืองลำพูน จังหวัด ลำพูน

โฉนดที่ดินเลขที่	อำเภอ	ตำบล	หน้าสำรวจ	เครื่องหมายที่ดินระบบพิกัดฉาก ยู ที เอ็ม / ศูนย์กำเนิด					เนื้อที่ (ไร่- งาน-ตร.ว.)	ราคาประเมิน (บาท ต่อ ตร.ว.)
				แผนที่ภูมิประเทศ	ระวาง	แผ่น	มาตราส่วน	เลขที่ดิน		
38622	เมืองลำพูน	ริมปิง	2533	4746II	9656	03	1:1000	379	0-3-10	800
38623	เมืองลำพูน	ริมปิง	2534	4746II	9656	03	1:1000	380	0-0-92	800
38624	เมืองลำพูน	ริมปิง	2535	4746II	9656	03	1:1000	381	0-1-8	800
38625	เมืองลำพูน	ริมปิง	2536	4746II	9656	03	1:1000	382	0-3-47	800
38626	เมืองลำพูน	ริมปิง	2537	4746II	9656	03	1:1000	383	0-2-11	800
38627	เมืองลำพูน	ริมปิง	2543	4746II	9656	03	1:1000	388	0-0-71.9	800
38628	เมืองลำพูน	ริมปิง	2544	4746II	9656	03	1:1000	389	0-1-20	800
38629	เมืองลำพูน	ริมปิง	2545	4746II	9656	03	1:1000	390	0-2-51	800
38630	เมืองลำพูน	ริมปิง	2546	4746II	9656	03	1:1000	391	0-1-8	800
38631	เมืองลำพูน	ริมปิง	2547	4746II	9656	03	1:1000	392	0-3-52	500
38632	เมืองลำพูน	ริมปิง	2548	4746II	9656	03	1:1000	393	0-3-14	625
38633	เมืองลำพูน	ริมปิง	2539	4746II	9656	03	1:1000	394	0-3-72.1	500
38634	เมืองลำพูน	ริมปิง	2549	4746II	9656	03	1:1000	395	0-3-53	500
38635	เมืองลำพูน	ริมปิง	2550	4746II	9656	03	1:1000	396	0-1-32	800
38636	เมืองลำพูน	ริมปิง	2551	4746II	9656	03	1:1000	397	0-2-74	500
38637	เมืองลำพูน	ริมปิง	2552	4746II	9656	03	1:1000	398	0-1-34	500
38638	เมืองลำพูน	ริมปิง	2553	4746II	9656	03	1:1000	399	0-1-36	500
38639	เมืองลำพูน	ริมปิง	2554	4746II	9656	03	1:1000	400	0-1-26	500
38640	เมืองลำพูน	ริมปิง	2555	4746II	9656	03	1:1000	401	2-0-11	625
38641	เมืองลำพูน	ริมปิง	2556	4746II	9656	03	1:1000	402	0-1-29	500
38642	เมืองลำพูน	ริมปิง	2557	4746II	9656	03	1:1000	403	0-1-58	500

บัญชีราคาประเมินที่ดิน

ตามพระราชบัญญัติการประเมินราคาทรัพย์สินเพื่อประโยชน์แห่งรัฐ พ.ศ. 2562

ตำบล ริมปิง อำเภอ เมืองลำพูน จังหวัด ลำพูน

โฉนดที่ดินเลขที่	อำเภอ	ตำบล	หน้าสำรวจ	เครื่องหมายที่ดินระบบพิกัดฉาก ยู ที เอ็ม / ศูนย์กำเนิด					เนื้อที่ (ไร่-งาน-ตร.ว.)	ราคาประเมิน (บาท ต่อ ตร.ว.)
				แผนที่ภูมิประเทศ	ระวาง	แผ่น	มาตราส่วน	เลขที่ดิน		
38643	เมืองลำพูน	ริมปิง	2558	4746II	9656	03	1:1000	404	1-0-36	625
38644	เมืองลำพูน	ริมปิง	2559	4746II	9656	03	1:1000	405	0-2-82	625
38645	เมืองลำพูน	ริมปิง	2560	4746II	9656	03	1:1000	406	0-2-55	625
38646	เมืองลำพูน	ริมปิง	2491	4746II	9656	02	1:1000	336	0-2-15	575
38647	เมืองลำพูน	ริมปิง	2493	4746II	9656	02	1:1000	338	0-0-70	1,000
38648	เมืองลำพูน	ริมปิง	2494	4746II	9656	02	1:1000	339	0-0-65	800
38649	เมืองลำพูน	ริมปิง	2495	4746II	9656	02	1:1000	340	0-0-91	800
38650	เมืองลำพูน	ริมปิง	2496	4746II	9656	02	1:1000	341	0-0-20	800
38651	เมืองลำพูน	ริมปิง	2497	4746II	9656	02	1:1000	342	0-0-23	800
38652	เมืองลำพูน	ริมปิง	2498	4746II	9656	02	1:1000	343	0-0-75	800
38653	เมืองลำพูน	ริมปิง	2499	4746II	9656	03	1:1000	344	0-1-20	800
38654	เมืองลำพูน	ริมปิง	2500	4746II	9656	03	1:1000	345	0-2-4	800
38655	เมืองลำพูน	ริมปิง	2501	4746II	9656	02	1:1000	346	1-0-85	800
38656	เมืองลำพูน	ริมปิง	2502	4746II	9656	02	1:1000	347	0-1-80	800
38657	เมืองลำพูน	ริมปิง	2503	4746II	9656	02	1:1000	348	0-1-82	800
38658	เมืองลำพูน	ริมปิง	2504	4746II	9656	02	1:1000	349	0-1-57	800
38659	เมืองลำพูน	ริมปิง	2505	4746II	9656	02	1:1000	350	0-1-58	800
38660	เมืองลำพูน	ริมปิง	2506	4746II	9656	02	1:1000	351	0-1-82	1,000
38661	เมืองลำพูน	ริมปิง	2507	4746II	9656	02	1:1000	352	0-0-75	1,000
38662	เมืองลำพูน	ริมปิง	2508	4746II	9656	02	1:1000	353	1-1-44.5	625
38663	เมืองลำพูน	ริมปิง	2509	4746II	9656	02	1:1000	354	1-1-38	625

บัญชีราคาประเมินที่ดิน
ตามพระราชบัญญัติการประเมินราคาทรัพย์สินเพื่อประโยชน์แห่งรัฐ พ.ศ. 2562

ตำบล ริมปิง อำเภอ เมืองลำพูน จังหวัด ลำพูน

โฉนดที่ดินเลขที่	อำเภอ	ตำบล	หน้าสำรวจ	เครื่องหมายที่ดินระบบพิกัดฉาก ยู ที เอ็ม / ศูนย์กำเนิด					เนื้อที่ (ไร่-งาน-ตร.ว.)	ราคาประเมิน (บาท ต่อ ตร.ว.)
				แผนที่ภูมิประเทศ	ระวาง	แผ่น	มาตราส่วน	เลขที่ดิน		
38664	เมืองลำพูน	ริมปิง	2510	4746II	9656	02	1:1000	355	0-2-83.2	625
38665	เมืองลำพูน	ริมปิง	2511	4746II	9656	02	1:1000	356	1-0-4.9	625
38666	เมืองลำพูน	ริมปิง	2512	4746II	9656	02	1:1000	357	0-0-68	800
38667	เมืองลำพูน	ริมปิง	2513	4746II	9656	02	1:1000	358	0-3-93	625
38668	เมืองลำพูน	ริมปิง	2514	4746II	9656	02	1:1000	359	3-2-38	625
38669	เมืองลำพูน	ริมปิง	2515	4746II	9656	02	1:1000	360	0-0-97.8	1,000
38670	เมืองลำพูน	ริมปิง	2516	4746II	9656	02	1:1000	361	0-1-14.1	800
38671	เมืองลำพูน	ริมปิง	2517	4746II	9656	02	1:1000	362	1-1-73.8	625
38672	เมืองลำพูน	ริมปิง	2518	4746II	9656	02	1:1000	363	1-0-77	800
38673	เมืองลำพูน	ริมปิง	2520	4746II	9656	02	1:1000	365	0-1-90	875
38674	เมืองลำพูน	ริมปิง	2522	4746II	9656	03	1:1000	367	0-1-33	800
38675	เมืองลำพูน	ริมปิง	2523	4746II	9656	03	1:1000	368	0-2-53	1,000
38676	เมืองลำพูน	ริมปิง	2525	4746II	9656	03	1:1000	370	0-2-66	625
38677	เมืองลำพูน	ริมปิง	2526	4746II	9656	03	1:1000	371	0-2-82.8	625
38678	เมืองลำพูน	ริมปิง	1554	4746II	9656	06	1:1000	258	0-2-42	625
38679	เมืองลำพูน	ริมปิง	1556	4746II	9656	06	1:1000	260	0-2-52	625
38680	เมืองลำพูน	ริมปิง	1558	4746II	9656	06	1:1000	262	1-0-97	625
38681	เมืองลำพูน	ริมปิง	1561	4746II	9656	06	1:1000	265	1-0-78	625
38682	เมืองลำพูน	ริมปิง	1562	4746II	9656	06	1:1000	266	0-1-69	625
38683	เมืองลำพูน	ริมปิง	1566	4746II	9656	06	1:1000	270	0-3-29	625
38684	เมืองลำพูน	ริมปิง	1567	4746II	9656	06	1:1000	271	1-1-35	625

บัญชีราคาประเมินที่ดิน
ตามพระราชบัญญัติการประเมินราคาทรัพย์สินเพื่อประโยชน์แห่งรัฐ พ.ศ. 2562

ตำบล ริมปิง อำเภอ เมืองลำพูน จังหวัด ลำพูน

โฉนดที่ดินเลขที่	อำเภอ	ตำบล	หน้าสำรวจ	เครื่องหมายที่ดินระบบพิกัดฉาก ยู ที เอ็ม / ศูนย์กำเนิด					เนื้อที่ (ไร่-งาน-ตร.ว.)	ราคาประเมิน (บาท ต่อ ตร.ว.)
				แผนที่ภูมิประเทศ	ระวาง	แผ่น	มาตราส่วน	เลขที่ดิน		
38685	เมืองลำพูน	ริมปิง	1568	4746II	9656	06	1:1000	272	0-1-8	800
38686	เมืองลำพูน	ริมปิง	1569	4746II	9656	06	1:1000	273	0-0-98	1,000
38687	เมืองลำพูน	ริมปิง	1570	4746II	9656	06	1:1000	274	0-3-70	625
38688	เมืองลำพูน	ริมปิง	1571	4746II	9656	06	1:1000	275	0-3-81	625
38689	เมืองลำพูน	ริมปิง	1572	4746II	9656	06	1:1000	276	0-2-30	575
38690	เมืองลำพูน	ริมปิง	1573	4746II	9656	06	1:1000	277	1-0-51	625
38691	เมืองลำพูน	ริมปิง	1574	4746II	9656	06	1:1000	278	1-0-54	625
38692	เมืองลำพูน	ริมปิง	1575	4746II	9656	06	1:1000	279	1-2-58	625
38693	เมืองลำพูน	ริมปิง	1576	4746II	9656	06	1:1000	280	0-3-44.9	575
38694	เมืองลำพูน	ริมปิง	1577	4746II	9656	06	1:1000	281	0-0-87	1,000
38695	เมืองลำพูน	ริมปิง	1579	4746II	9656	06	1:1000	283	0-0-54	800
38696	เมืองลำพูน	ริมปิง	1580	4746II	9656	06	1:1000	284	0-3-35	625
38697	เมืองลำพูน	ริมปิง	1581	4746II	9656	06	1:1000	285	0-1-93	625
38698	เมืองลำพูน	ริมปิง	1582	4746II	9656	06	1:1000	286	0-1-50	625
38699	เมืองลำพูน	ริมปิง	1583	4746II	9656	06	1:1000	287	1-0-90	625
38700	เมืองลำพูน	ริมปิง	1584	4746II	9656	06	1:1000	288	0-3-45	875
38701	เมืองลำพูน	ริมปิง	1585	4746II	9656	06	1:1000	289	0-2-54	625
38702	เมืองลำพูน	ริมปิง	1586	4746II	9656	06	1:1000	290	0-2-58	625
38703	เมืองลำพูน	ริมปิง	1587	4746II	9656	06	1:1000	291	0-2-46	625
38704	เมืองลำพูน	ริมปิง	1588	4746II	9656	06	1:1000	292	0-1-78	700
38705	เมืองลำพูน	ริมปิง	1589	4746II	9656	06	1:1000	293	0-2-5	625

บัญชีราคาประเมินที่ดิน
ตามพระราชบัญญัติการประเมินราคาทรัพย์สินเพื่อประโยชน์แห่งรัฐ พ.ศ. 2562

ตำบล ริมปิง อำเภอ เมืองลำพูน จังหวัด ลำพูน

โฉนดที่ดินเลขที่	อำเภอ	ตำบล	หน้าสำรวจ	เครื่องหมายที่ดินระบบพิกัดฉาก ยู ที เอ็ม / ศูนย์กำเนิด					เนื้อที่ (ไร่-งาน-ตร.ว.)	ราคาประเมิน (บาท ต่อ ตร.ว.)
				แผนที่ภูมิประเทศ	ระวาง	แผ่น	มาตราส่วน	เลขที่ดิน		
38706	เมืองลำพูน	ริมปิง	1590	4746II	9656	06	1:1000	294	0-2-15	625
38707	เมืองลำพูน	ริมปิง	1591	4746II	9656	06	1:1000	295	0-2-46	700
38708	เมืองลำพูน	ริมปิง	1592	4746II	9656	06	1:1000	296	0-1-98	875
38709	เมืองลำพูน	ริมปิง	1593	4746II	9656	06	1:1000	297	1-0-91.1	875
38710	เมืองลำพูน	ริมปิง	1595	4746II	9656	06	1:1000	299	0-0-65	1,000
38711	เมืองลำพูน	ริมปิง	1598	4746II	9656	02	1:1000	302	0-0-95	1,000
38712	เมืองลำพูน	ริมปิง	1599	4746II	9656	02	1:1000	303	0-2-45	1,000
38713	เมืองลำพูน	ริมปิง	1601	4746II	9656	02	1:1000	305	0-2-0	800
38714	เมืองลำพูน	ริมปิง	1602	4746II	9656	02	1:1000	306	0-1-18	800
38715	เมืองลำพูน	ริมปิง	1603	4746II	9656	02	1:1000	307	0-1-26	800
38716	เมืองลำพูน	ริมปิง	1606	4746II	9656	02	1:1000	310	0-1-86	800
38717	เมืองลำพูน	ริมปิง	1607	4746II	9656	02	1:1000	311	0-1-93	800
38718	เมืองลำพูน	ริมปิง	1608	4746II	9656	02	1:1000	312	0-3-28	800
38719	เมืองลำพูน	ริมปิง	1609	4746II	9656	02	1:1000	313	0-1-21	800
38720	เมืองลำพูน	ริมปิง	1610	4746II	9656	02	1:1000	314	0-0-93	800
38721	เมืองลำพูน	ริมปิง	1612	4746II	9656	02	1:1000	316	0-0-59	500
38722	เมืองลำพูน	ริมปิง	1613	4746II	9656	02	1:1000	317	0-1-72	500
38723	เมืองลำพูน	ริมปิง	1614	4746II	9656	02	1:1000	318	0-0-74	500
38724	เมืองลำพูน	ริมปิง	1615	4746II	9656	02	1:1000	319	0-0-91	500
38725	เมืองลำพูน	ริมปิง	1616	4746II	9656	02	1:1000	320	0-1-71	800
38726	เมืองลำพูน	ริมปิง	2483	4746II	9656	02	1:1000	328	0-1-15	575

บัญชีราคาประเมินที่ดิน
ตามพระราชบัญญัติการประเมินราคาทรัพย์สินเพื่อประโยชน์แห่งรัฐ พ.ศ. 2562

ตำบล ริมปิง อำเภอ เมืองลำพูน จังหวัด ลำพูน

โฉนดที่ดินเลขที่	อำเภอ	ตำบล	หน้าสำรวจ	เครื่องหมายที่ดินระบบพิกัดฉาก ยู ที เอ็ม / ศูนย์กำเนิด					เนื้อที่ (ไร่-งาน-ตร.ว.)	ราคาประเมิน (บาท ต่อ ตร.ว.)
				แผนที่ภูมิประเทศ	ระวาง	แผ่น	มาตราส่วน	เลขที่ดิน		
38732	เมืองลำพูน	ริมปิง	2484	4746II	9656	02	1:1000	329	0-1-18	575
38733	เมืองลำพูน	ริมปิง	2485	4746II	9656	02	1:1000	330	0-0-15.7	1,000
38734	เมืองลำพูน	ริมปิง	2486	4746II	9656	02	1:1000	331	1-3-38.4	625
38735	เมืองลำพูน	ริมปิง	2487	4746II	9656	02	1:1000	332	0-1-88.5	800
38736	เมืองลำพูน	ริมปิง	2488	4746II	9656	02	1:1000	333	0-1-54.5	1,000
38737	เมืองลำพูน	ริมปิง	2575	4746II	9656	03	1:1000	422	0-3-12	625
38738	เมืองลำพูน	ริมปิง	2574	4746II	9656	03	1:1000	420	0-3-44	625
38739	เมืองลำพูน	ริมปิง	2572	4746II	9656	03	1:1000	418	0-1-67	625
38740	เมืองลำพูน	ริมปิง	2571	4746II	9656	03	1:1000	417	0-1-88	625
38741	เมืองลำพูน	ริมปิง	2570	4746II	9656	03	1:1000	416	0-1-93	625
38742	เมืองลำพูน	ริมปิง	2567	4746II	9656	03	1:1000	413	0-3-4	625
38743	เมืองลำพูน	ริมปิง	2566	4746II	9656	03	1:1000	412	0-1-6	875
38744	เมืองลำพูน	ริมปิง	2565	4746II	9656	03	1:1000	411	0-1-12	500
38745	เมืองลำพูน	ริมปิง	2564	4746II	9656	03	1:1000	410	0-2-40	500
38746	เมืองลำพูน	ริมปิง	2563	4746II	9656	03	1:1000	409	0-2-50	500
38747	เมืองลำพูน	ริมปิง	2562	4746II	9656	03	1:1000	408	0-2-30	625
38748	เมืองลำพูน	ริมปิง	2576	4746II	9656	03	1:1000	423	0-3-3	625
38749	เมืองลำพูน	ริมปิง	2577	4746II	9656	03	1:1000	424	0-2-33	750
38750	เมืองลำพูน	ริมปิง	2578	4746II	9656	03	1:1000	425	0-2-67	750
38751	เมืองลำพูน	ริมปิง	2579	4746II	9656	03	1:1000	426	0-1-76	750
38752	เมืองลำพูน	ริมปิง	2580	4746II	9656	03	1:1000	427	0-0-98	800

บัญชีราคาประเมินที่ดิน
ตามพระราชบัญญัติการประเมินราคาทรัพย์สินเพื่อประโยชน์แห่งรัฐ พ.ศ. 2562

ตำบล ริมปิง อำเภอ เมืองลำพูน จังหวัด ลำพูน

โฉนดที่ดินเลขที่	อำเภอ	ตำบล	หน้าสำรวจ	เครื่องหมายที่ดินระบบพิกัดฉาก ยู ที เอ็ม / ศูนย์กำเนิด					เนื้อที่ (ไร่-งาน-ตร.ว.)	ราคาประเมิน (บาท ต่อ ตร.ว.)
				แผนที่ภูมิประเทศ	ระวาง	แผ่น	มาตราส่วน	เลขที่ดิน		
38753	เมืองลำพูน	ริมปิง	2581	4746II	9656	03	1:1000	428	0-2-37	1,000
38754	เมืองลำพูน	ริมปิง	1553	4746II	9656	06	1:1000	257	0-2-0	700
38755	เมืองลำพูน	ริมปิง	1555	4746II	9656	06	1:1000	259	0-2-55	625
38756	เมืองลำพูน	ริมปิง	1557	4746II	9656	06	1:1000	261	0-2-97.4	625
38757	เมืองลำพูน	ริมปิง	1559	4746II	9656	06	1:1000	263	0-3-92	625
38762	เมืองลำพูน	ริมปิง	1560	4746II	9656	06	1:1000	264	1-0-10	625
38763	เมืองลำพูน	ริมปิง	1596	4746II	9656	06	1:1000	300	0-3-79	875
38764	เมืองลำพูน	ริมปิง	2519	4746II	9656	02	1:1000	364	0-2-35	1,000
38765	เมืองลำพูน	ริมปิง	1565	4746II	9656	06	1:1000	269	1-0-23	625
38766	เมืองลำพูน	ริมปิง	1578	4746II	9656	06	1:1000	282	0-1-15.1	1,000
38767	เมืองลำพูน	ริมปิง	2561	4746II	9656	03	1:1000	407	0-2-58	625
38768	เมืองลำพูน	ริมปิง	2568	4746II	9656	03	1:1000	414	0-3-6	625
38769	เมืองลำพูน	ริมปิง	2573	4746II	9656	03	1:1000	419	1-1-41	625
38770	เมืองลำพูน	ริมปิง	2521	4746II	9656	02	1:1000	366	0-0-66	1,000
38771	เมืองลำพูน	ริมปิง	1535	4746II	9656	07	1:1000	239	2-2-76	925
38772	เมืองลำพูน	ริมปิง	2482	4746II	9656	02	1:1000	327	1-0-88	750
38773	เมืองลำพูน	ริมปิง	2481	4746II	9656	02	1:1000	326	0-1-78	800
38774	เมืองลำพูน	ริมปิง	1563	4746II	9656	06	1:1000	267	0-0-75	1,000
38775	เมืองลำพูน	ริมปิง	1544	4746II	9656	06	1:1000	248	0-2-5	625
38776	เมืองลำพูน	ริมปิง	1543	4746II	9656	06	1:1000	247	0-1-56	625
38777	เมืองลำพูน	ริมปิง	1542	4746II	9656	06	1:1000	246	0-2-2	625

บัญชีราคาประเมินที่ดิน

ตามพระราชบัญญัติการประเมินราคาทรัพย์สินเพื่อประโยชน์แห่งรัฐ พ.ศ. 2562

ตำบล ริมปิง อำเภอ เมืองลำพูน จังหวัด ลำพูน

โฉนดที่ดินเลขที่	อำเภอ	ตำบล	หน้าสำรวจ	เครื่องหมายที่ดินระบบพิกัดฉาก ยู ที เอ็ม / ศูนย์กำเนิด					เนื้อที่ (ไร่-งาน-ตร.ว.)	ราคาประเมิน (บาท ต่อ ตร.ว.)
				แผนที่ภูมิประเทศ	ระวาง	แผ่น	มาตราส่วน	เลขที่ดิน		
38778	เมืองลำพูน	ริมปิง	1541	4746II	9656	06	1:1000	245	0-1-70	625
38779	เมืองลำพูน	ริมปิง	1540	4746II	9656	06	1:1000	244	1-1-35	625
38780	เมืองลำพูน	ริมปิง	1539	4746II	9656	06	1:1000	243	3-0-20	625
38781	เมืองลำพูน	ริมปิง	1538	4746II	9656	10	1:1000	242	0-2-88	1,000
38782	เมืองลำพูน	ริมปิง	1552	4746II	9656	06	1:1000	256	0-0-73	1,000
38783	เมืองลำพูน	ริมปิง	1551	4746II	9656	06	1:1000	255	0-0-91	1,000
38784	เมืองลำพูน	ริมปิง	1550	4746II	9656	06	1:1000	254	1-0-9	625
38785	เมืองลำพูน	ริมปิง	1549	4746II	9656	06	1:1000	253	1-0-43	625
38786	เมืองลำพูน	ริมปิง	1548	4746II	9656	06	1:1000	252	0-3-99	625
38787	เมืองลำพูน	ริมปิง	1546	4746II	9656	06	1:1000	250	1-0-29	625
38788	เมืองลำพูน	ริมปิง	1545	4746II	9656	06	1:1000	249	0-0-90	1,000
38789	เมืองลำพูน	ริมปิง	2351	4746II	9654	10	1:1000	469	0-1-81	1,000
38790	เมืองลำพูน	ริมปิง	2318	4746II	9654	10	1:1000	436	0-0-48	800
38791	เมืองลำพูน	ริมปิง	2757	4746II	9652	01	1:1000	112	0-1-16	400
38792	เมืองลำพูน	ริมปิง	2756	4746II	9652	01	1:1000	111	0-1-88	400
38793	เมืองลำพูน	ริมปิง	2597	4746II	9654	13	1:1000	488	1-2-30	600
38794	เมืองลำพูน	ริมปิง	2595	4746II	9654	10	1:1000	485	5-0-9	875
38795	เมืองลำพูน	ริมปิง	1181	4746II	9654	09	1:1000	427	2-1-76	750
38796	เมืองลำพูน	ริมปิง	2604	4746II	9654	13	1:1000	495	0-1-93	1,000
38797	เมืองลำพูน	ริมปิง	2361	4746II	9654	10	1:1000	479	1-0-98	875
38798	เมืองลำพูน	ริมปิง	2341	4746II	9654	10	1:1000	459	0-1-45	1,000

บัญชีราคาประเมินที่ดิน
ตามพระราชบัญญัติการประเมินราคาทรัพย์สินเพื่อประโยชน์แห่งรัฐ พ.ศ. 2562

ตำบล ริมปิง อำเภอ เมืองลำพูน จังหวัด ลำพูน

โฉนดที่ดินเลขที่	อำเภอ	ตำบล	หน้าสำรวจ	เครื่องหมายที่ดินระบบพิกัดฉาก ยู ที เอ็ม / ศูนย์กำเนิด					เนื้อที่ (ไร่-งาน-ตร.ว.)	ราคาประเมิน (บาท ต่อ ตร.ว.)
				แผนที่ภูมิประเทศ	ระวาง	แผ่น	มาตราส่วน	เลขที่ดิน		
38799	เมืองลำพูน	ริมปิง	2310	4746II	9654	09	1:1000	428	0-3-59	600
38800	เมืองลำพูน	ริมปิง	2338	4746II	9654	10	1:1000	456	0-2-2	1,000
38801	เมืองลำพูน	ริมปิง	2301	4746II	9654	09	1:1000	417	1-0-11	600
38802	เมืองลำพูน	ริมปิง	1189	4746II	9654	09	1:1000	422	1-0-79	600
38803	เมืองลำพูน	ริมปิง	2305	4746II	9654	09	1:1000	421	1-2-51	600
38804	เมืองลำพูน	ริมปิง	2337	4746II	9654	10	1:1000	455	0-2-6	800
38805	เมืองลำพูน	ริมปิง	2326	4746II	9654	10	1:1000	444	0-2-24	1,000
38806	เมืองลำพูน	ริมปิง	2616	4746II	9654	13	1:1000	505	0-2-87	600
38807	เมืองลำพูน	ริมปิง	2615	4746II	9654	13	1:1000	504	1-0-48	875
38808	เมืองลำพูน	ริมปิง	2606	4746II	9654	13	1:1000	497	1-1-68.1	600
38809	เมืองลำพูน	ริมปิง	2356	4746II	9654	10	1:1000	474	0-1-11	800
38810	เมืองลำพูน	ริมปิง	1447	4746II	9654	13	1:1000	533	1-0-42.1	875
38811	เมืองลำพูน	ริมปิง	2474	4746II	9654	09	1:1000	399	1-3-20	700
38812	เมืองลำพูน	ริมปิง	2194	4746II	9654	05	1:1000	146	0-1-70	800
38813	เมืองลำพูน	ริมปิง	2193	4746II	9654	05	1:1000	145	0-1-22	800
38814	เมืองลำพูน	ริมปิง	2470	4746II	9654	09	1:1000	394	0-0-74.4	800
38815	เมืองลำพูน	ริมปิง	2262	4746II	9654	06	1:1000	256	0-2-43	800
38816	เมืองลำพูน	ริมปิง	2261	4746II	9654	06	1:1000	255	0-0-36	800
38817	เมืองลำพูน	ริมปิง	1420	4746II	9654	06	1:1000	226	1-2-76	800
38818	เมืองลำพูน	ริมปิง	1414	4746II	9654	06	1:1000	220	0-2-33	800
38819	เมืองลำพูน	ริมปิง	2200	4746II	9654	05	1:1000	152	1-3-63	700

บัญชีราคาประเมินที่ดิน
ตามพระราชบัญญัติการประเมินราคาทรัพย์สินเพื่อประโยชน์แห่งรัฐ พ.ศ. 2562

ตำบล ริมปิง อำเภอ เมืองลำพูน จังหวัด ลำพูน

โฉนดที่ดินเลขที่	อำเภอ	ตำบล	หน้าสำรวจ	เครื่องหมายที่ดินระบบพิกัดฉาก ยู ที เอ็ม / ศูนย์กำเนิด					เนื้อที่ (ไร่-งาน-ตร.ว.)	ราคาประเมิน (บาท ต่อ ตร.ว.)
				แผนที่ภูมิประเทศ	ระวาง	แผ่น	มาตราส่วน	เลขที่ดิน		
38820	เมืองลำพูน	ริมปิง	2198	4746II	9654	05	1:1000	150	0-2-57	800
38821	เมืองลำพูน	ริมปิง	1180	4746II	9654	09	1:1000	398	0-3-32	800
38822	เมืองลำพูน	ริมปิง	2473	4746II	9654	09	1:1000	397	0-1-68	800
38823	เมืองลำพูน	ริมปิง	2472	4746II	9654	09	1:1000	396	0-1-3	800
38824	เมืองลำพูน	ริมปิง	2471	4746II	9654	09	1:1000	395	0-0-65	800
38825	เมืองลำพูน	ริมปิง	2469	4746II	9654	09	1:1000	393	0-0-71	800
38826	เมืองลำพูน	ริมปิง	2468	4746II	9654	09	1:1000	392	0-1-2	800
38827	เมืองลำพูน	ริมปิง	2466	4746II	9654	09	1:1000	390	0-0-41	800
38828	เมืองลำพูน	ริมปิง	2465	4746II	9654	09	1:1000	389	1-1-0	800
38829	เมืองลำพูน	ริมปิง	2463	4746II	9654	09	1:1000	387	0-2-58	800
38830	เมืองลำพูน	ริมปิง	2461	4746II	9654	09	1:1000	385	1-1-86	800
38831	เมืองลำพูน	ริมปิง	2460	4746II	9654	09	1:1000	384	0-3-84	800
38832	เมืองลำพูน	ริมปิง	2459	4746II	9654	09	1:1000	383	0-3-55	800
38833	เมืองลำพูน	ริมปิง	2263	4746II	9654	06	1:1000	257	0-3-76	800
38834	เมืองลำพูน	ริมปิง	2594	4746II	9654	10	1:1000	484	0-0-55	1,000
38835	เมืองลำพูน	ริมปิง	2360	4746II	9654	10	1:1000	478	1-2-35	875
38836	เมืองลำพูน	ริมปิง	2359	4746II	9654	10	1:1000	477	0-1-3	800
38837	เมืองลำพูน	ริมปิง	2350	4746II	9654	10	1:1000	468	0-0-50	800
38838	เมืองลำพูน	ริมปิง	2349	4746II	9654	10	1:1000	467	0-1-76	800
38839	เมืองลำพูน	ริมปิง	2347	4746II	9654	10	1:1000	465	0-1-88	800
38840	เมืองลำพูน	ริมปิง	2317	4746II	9654	10	1:1000	435	0-3-38	800

บัญชีราคาประเมินที่ดิน
ตามพระราชบัญญัติการประเมินราคาทรัพย์สินเพื่อประโยชน์แห่งรัฐ พ.ศ. 2562

ตำบล ริมปิง อำเภอ เมืองลำพูน จังหวัด ลำพูน

โฉนดที่ดินเลขที่	อำเภอ	ตำบล	หน้าสำรวจ	เครื่องหมายที่ดินระบบพิกัดฉาก ยู ที เอ็ม / ศูนย์กำเนิด					เนื้อที่ (ไร่-งาน-ตร.ว.)	ราคาประเมิน (บาท ต่อ ตร.ว.)
				แผนที่ภูมิประเทศ	ระวาง	แผ่น	มาตราส่วน	เลขที่ดิน		
38841	เมืองลำพูน	ริมปิง	2315	4746II	9654	09	1:1000	433	0-2-0	600
38842	เมืองลำพูน	ริมปิง	1416	4746II	9654	06	1:1000	222	1-0-50	800
38843	เมืองลำพูน	ริมปิง	2195	4746II	9654	05	1:1000	147	1-3-27	500
38844	เมืองลำพูน	ริมปิง	2313	4746II	9654	09	1:1000	431	1-1-57	450
38845	เมืองลำพูน	ริมปิง	2311	4746II	9654	09	1:1000	429	1-0-5	525
38846	เมืองลำพูน	ริมปิง	2299	4746II	9654	09	1:1000	415	0-2-2	600
38847	เมืองลำพูน	ริมปิง	2298	4746II	9654	09	1:1000	414	0-2-64	600
38848	เมืองลำพูน	ริมปิง	2294	4746II	9654	09	1:1000	410	1-0-94	600
38849	เมืองลำพูน	ริมปิง	2293	4746II	9654	09	1:1000	409	0-2-31	600
38850	เมืองลำพูน	ริมปิง	2467	4746II	9654	09	1:1000	391	1-0-1	800
38851	เมืองลำพูน	ริมปิง	2462	4746II	9654	09	1:1000	386	2-3-59	800
38852	เมืองลำพูน	ริมปิง	2264	4746II	9654	06	1:1000	258	1-0-6.6	800
38853	เมืองลำพูน	ริมปิง	2199	4746II	9654	05	1:1000	151	6-0-20	575
38854	เมืองลำพูน	ริมปิง	2197	4746II	9654	05	1:1000	149	0-1-36	500
38855	เมืองลำพูน	ริมปิง	2196	4746II	9654	05	1:1000	148	0-2-28	500
38856	เมืองลำพูน	ริมปิง	2611	4746II	9654	13	1:1000	501	2-0-53	600
38857	เมืองลำพูน	ริมปิง	2609	4746II	9654	13	1:1000	500	1-1-76	600
38858	เมืองลำพูน	ริมปิง	2602	4746II	9654	13	1:1000	493	1-0-1	600
38859	เมืองลำพูน	ริมปิง	2601	4746II	9654	13	1:1000	492	0-1-42.5	600
38860	เมืองลำพูน	ริมปิง	2599	4746II	9654	13	1:1000	490	0-3-72	1,000
38861	เมืองลำพูน	ริมปิง	1437	4746II	9654	13	1:1000	523	0-2-43	1,000

บัญชีราคาประเมินที่ดิน
ตามพระราชบัญญัติการประเมินราคาทรัพย์สินเพื่อประโยชน์แห่งรัฐ พ.ศ. 2562

ตำบล ริมปิง อำเภอ เมืองลำพูน จังหวัด ลำพูน

โฉนดที่ดินเลขที่	อำเภอ	ตำบล	หน้าสำรวจ	เครื่องหมายที่ดินระบบพิกัดฉาก ยู ที เอ็ม / ศูนย์กำเนิด					เนื้อที่ (ไร่-งาน-ตร.ว.)	ราคาประเมิน (บาท ต่อ ตร.ว.)
				แผนที่ภูมิประเทศ	ระวาง	แผ่น	มาตราส่วน	เลขที่ดิน		
38862	เมืองลำพูน	ริมปิง	2631	4746II	9654	13	1:1000	520	0-1-4.3	600
38863	เมืองลำพูน	ริมปิง	2628	4746II	9654	13	1:1000	517	0-1-90	600
38864	เมืองลำพูน	ริมปิง	2627	4746II	9654	13	1:1000	516	4-2-32	450
38865	เมืองลำพูน	ริมปิง	2620	4746II	9654	13	1:1000	508	0-3-74	600
38866	เมืองลำพูน	ริมปิง	2617	4746II	9654	13	1:1000	506	0-2-73.1	600
38867	เมืองลำพูน	ริมปิง	1441	4746II	9654	13	1:1000	527	0-1-49	625
38868	เมืองลำพูน	ริมปิง	1440	4746II	9654	13	1:1000	526	1-0-73	625
38869	เมืองลำพูน	ริมปิง	1438	4746II	9654	13	1:1000	524	0-1-85	600
38870	เมืองลำพูน	ริมปิง	2626	4746II	9654	13	1:1000	515	4-1-35	750
38871	เมืองลำพูน	ริมปิง	2625	4746II	9654	13	1:1000	514	0-2-62	600
38872	เมืองลำพูน	ริมปิง	2600	4746II	9654	13	1:1000	491	0-1-56	600
38873	เมืองลำพูน	ริมปิง	1415	4746II	9654	06	1:1000	221	3-3-54	600
38874	เมืองลำพูน	ริมปิง	1446	4746II	9654	13	1:1000	532	0-2-22	1,000
38875	เมืองลำพูน	ริมปิง	2286	4746II	9654	09	1:1000	401	0-1-61	600
38876	เมืองลำพูน	ริมปิง	2475	4746II	9654	09	1:1000	400	0-2-9	800
38877	เมืองลำพูน	ริมปิง	1445	4746II	9654	13	1:1000	531	0-0-81	600
38878	เมืองลำพูน	ริมปิง	1436	4746II	9654	13	1:1000	522	0-3-3	875
38879	เมืองลำพูน	ริมปิง	1435	4746II	9654	13	1:1000	521	0-1-9	600
38880	เมืองลำพูน	ริมปิง	2296	4746II	9654	09	1:1000	412	1-0-19	800
38881	เมืองลำพูน	ริมปิง	2295	4746II	9654	09	1:1000	411	0-3-58	800
38882	เมืองลำพูน	ริมปิง	2292	4746II	9654	09	1:1000	408	0-3-12	600

บัญชีราคาประเมินที่ดิน

ตามพระราชบัญญัติการประเมินราคาทรัพย์สินเพื่อประโยชน์แห่งรัฐ พ.ศ. 2562

ตำบล ริมปิง อำเภอ เมืองลำพูน จังหวัด ลำพูน

โฉนดที่ดินเลขที่	อำเภอ	ตำบล	หน้าสำรวจ	เครื่องหมายที่ดินระบบพิกัดฉาก ยู ที เอ็ม / ศูนย์กำเนิด					เนื้อที่ (ไร่-งาน-ตร.ว.)	ราคาประเมิน (บาท ต่อ ตร.ว.)
				แผนที่ภูมิประเทศ	ระวาง	แผ่น	มาตราส่วน	เลขที่ดิน		
38883	เมืองลำพูน	ริมปิง	2291	4746II	9654	09	1:1000	407	0-2-5	600
38884	เมืองลำพูน	ริมปิง	2290	4746II	9654	09	1:1000	406	0-1-46.2	600
38885	เมืองลำพูน	ริมปิง	1178	4746II	9654	09	1:1000	405	1-2-68.6	450
38886	เมืองลำพูน	ริมปิง	2289	4746II	9654	09	1:1000	404	4-2-50	600
38887	เมืองลำพูน	ริมปิง	2288	4746II	9654	09	1:1000	403	0-2-88	600
38888	เมืองลำพูน	ริมปิง	2287	4746II	9654	09	1:1000	402	0-1-14	600
38889	เมืองลำพูน	ริมปิง	2343	4746II	9654	10	1:1000	461	0-1-47	800
38890	เมืองลำพูน	ริมปิง	2340	4746II	9654	10	1:1000	458	0-2-34.7	1,000
38891	เมืองลำพูน	ริมปิง	2339	4746II	9654	10	1:1000	457	0-3-38	1,000
38892	เมืองลำพูน	ริมปิง	2325	4746II	9654	10	1:1000	443	0-0-26	1,000
38893	เมืองลำพูน	ริมปิง	2323	4746II	9654	10	1:1000	441	0-3-7	800
38894	เมืองลำพูน	ริมปิง	2345	4746II	9654	10	1:1000	463	1-1-0	875
38895	เมืองลำพูน	ริมปิง	2316	4746II	9654	09	1:1000	434	0-2-72	600
38896	เมืองลำพูน	ริมปิง	2314	4746II	9654	09	1:1000	432	0-1-87	600
38897	เมืองลำพูน	ริมปิง	2309	4746II	9654	09	1:1000	426	1-0-30	600
38898	เมืองลำพูน	ริมปิง	2308	4746II	9654	09	1:1000	425	0-1-98	600
38899	เมืองลำพูน	ริมปิง	2307	4746II	9654	09	1:1000	424	0-1-50	1,000
38900	เมืองลำพูน	ริมปิง	2306	4746II	9654	09	1:1000	423	1-0-60	875
38901	เมืองลำพูน	ริมปิง	2300	4746II	9654	09	1:1000	416	0-3-4	600
38902	เมืองลำพูน	ริมปิง	2297	4746II	9654	09	1:1000	413	0-1-41	800
38903	เมืองลำพูน	ริมปิง	2355	4746II	9654	10	1:1000	473	1-0-44	800

บัญชีราคาประเมินที่ดิน
ตามพระราชบัญญัติการประเมินราคาทรัพย์สินเพื่อประโยชน์แห่งรัฐ พ.ศ. 2562
ตำบล ริมปิง อำเภอ เมืองลำพูน จังหวัด ลำพูน

โฉนดที่ดินเลขที่	อำเภอ	ตำบล	หน้าสำรวจ	เครื่องหมายที่ดินระบบพิกัดฉาก ยู ที เอ็ม / ศูนย์กำเนิด					เนื้อที่ (ไร่-งาน-ตร.ว.)	ราคาประเมิน (บาท ต่อ ตร.ว.)
				แผนที่ภูมิประเทศ	ระวาง	แผ่น	มาตราส่วน	เลขที่ดิน		
38904	เมืองลำพูน	ริมปิง	2354	4746II	9654	10	1:1000	472	0-3-9.1	800
38905	เมืองลำพูน	ริมปิง	2353	4746II	9654	10	1:1000	471	0-1-27	1,000
38906	เมืองลำพูน	ริมปิง	2352	4746II	9654	10	1:1000	470	0-1-43	800
38907	เมืองลำพูน	ริมปิง	2348	4746II	9654	10	1:1000	466	0-2-1	800
38908	เมืองลำพูน	ริมปิง	2346	4746II	9654	10	1:1000	464	0-1-45	1,000
38909	เมืองลำพูน	ริมปิง	2344	4746II	9654	10	1:1000	462	0-1-45.2	1,000
38910	เมืองลำพูน	ริมปิง	2614	4746II	9654	13	1:1000	503	0-1-75	1,000
38911	เมืองลำพูน	ริมปิง	2612	4746II	9654	13	1:1000	502	0-1-42	600
38912	เมืองลำพูน	ริมปิง	2608	4746II	9654	13	1:1000	499	2-0-4	450
38913	เมืองลำพูน	ริมปิง	2607	4746II	9654	13	1:1000	498	0-2-52	600
38914	เมืองลำพูน	ริมปิง	2605	4746II	9654	13	1:1000	496	1-0-71	1,000
38915	เมืองลำพูน	ริมปิง	2598	4746II	9654	13	1:1000	489	1-0-4	1,000
38916	เมืองลำพูน	ริมปิง	2593	4746II	9654	10	1:1000	483	0-2-31	1,000
38917	เมืองลำพูน	ริมปิง	2592	4746II	9654	10	1:1000	482	1-0-7	800
38918	เมืองลำพูน	ริมปิง	2591	4746II	9654	10	1:1000	481	0-2-28	1,000
38919	เมืองลำพูน	ริมปิง	2362	4746II	9654	10	1:1000	480	0-2-24	800
38920	เมืองลำพูน	ริมปิง	2358	4746II	9654	10	1:1000	476	0-0-83	800
38921	เมืองลำพูน	ริมปิง	2357	4746II	9654	10	1:1000	475	0-0-98	800
38922	เมืองลำพูน	ริมปิง	2624	4746II	9654	13	1:1000	513	1-0-59	875
38923	เมืองลำพูน	ริมปิง	2613	4746II	9654	13	1:1000	512	1-2-8	625
38924	เมืองลำพูน	ริมปิง	2623	4746II	9654	13	1:1000	511	1-0-56	875

บัญชีราคาประเมินที่ดิน
ตามพระราชบัญญัติการประเมินราคาทรัพย์สินเพื่อประโยชน์แห่งรัฐ พ.ศ. 2562

ตำบล ริมปิง อำเภอ เมืองลำพูน จังหวัด ลำพูน

โฉนดที่ดินเลขที่	อำเภอ	ตำบล	หน้าสำรวจ	เครื่องหมายที่ดินระบบพิกัดฉาก ยู ที เอ็ม / ศูนย์กำเนิด					เนื้อที่ (ไร่-งาน-ตร.ว.)	ราคาประเมิน (บาท ต่อ ตร.ว.)
				แผนที่ภูมิประเทศ	ระวาง	แผ่น	มาตราส่วน	เลขที่ดิน		
38925	เมืองลำพูน	ริมปิง	2622	4746II	9654	13	1:1000	510	1-0-24	875
38926	เมืองลำพูน	ริมปิง	2621	4746II	9654	13	1:1000	509	0-2-17	875
38927	เมืองลำพูน	ริมปิง	2618	4746II	9654	13	1:1000	507	1-0-32	600
38928	เมืองลำพูน	ริมปิง	2630	4746II	9654	13	1:1000	519	0-2-50	600
38929	เมืองลำพูน	ริมปิง	2629	4746II	9654	13	1:1000	518	1-1-23	600
38930	เมืองลำพูน	ริมปิง	1442	4746II	9654	13	1:1000	528	1-1-96	625
38931	เมืองลำพูน	ริมปิง	1443	4746II	9654	13	1:1000	529	1-3-61	875
38932	เมืองลำพูน	ริมปิง	1444	4746II	9654	13	1:1000	530	0-2-24	1,000
38933	เมืองลำพูน	ริมปิง	1407	4746II	9654	06	1:1000	213	1-0-73	800
38934	เมืองลำพูน	ริมปิง	2247	4746II	9654	06	1:1000	199	0-0-63	800
38935	เมืองลำพูน	ริมปิง	2257	4746II	9654	06	1:1000	251	0-0-77	800
38936	เมืองลำพูน	ริมปิง	2342	4746II	9654	10	1:1000	460	0-1-50	800
38937	เมืองลำพูน	ริมปิง	2336	4746II	9654	10	1:1000	454	0-2-64	800
38938	เมืองลำพูน	ริมปิง	2335	4746II	9654	10	1:1000	453	0-1-61	800
38939	เมืองลำพูน	ริมปิง	2334	4746II	9654	10	1:1000	452	0-1-25	800
38940	เมืองลำพูน	ริมปิง	2333	4746II	9654	10	1:1000	451	0-1-19	800
38941	เมืองลำพูน	ริมปิง	2331	4746II	9654	10	1:1000	449	0-2-94	800
38942	เมืองลำพูน	ริมปิง	2330	4746II	9654	10	1:1000	448	0-1-50	800
38943	เมืองลำพูน	ริมปิง	2329	4746II	9654	10	1:1000	447	0-3-49	800
38944	เมืองลำพูน	ริมปิง	2328	4746II	9654	10	1:1000	446	0-2-0	800
38945	เมืองลำพูน	ริมปิง	2327	4746II	9654	10	1:1000	445	0-2-48	800

บัญชีราคาประเมินที่ดิน
ตามพระราชบัญญัติการประเมินราคาทรัพย์สินเพื่อประโยชน์แห่งรัฐ พ.ศ. 2562

ตำบล ริมปิง อำเภอ เมืองลำพูน จังหวัด ลำพูน

โฉนดที่ดินเลขที่	อำเภอ	ตำบล	หน้าสำรวจ	เครื่องหมายที่ดินระบบพิกัดฉาก ยู ที เอ็ม / ศูนย์กำเนิด					เนื้อที่ (ไร่-งาน-ตร.ว.)	ราคาประเมิน (บาท ต่อ ตร.ว.)
				แผนที่ภูมิประเทศ	ระวาง	แผ่น	มาตราส่วน	เลขที่ดิน		
38946	เมืองลำพูน	ริมปิง	2320	4746II	9654	10	1:1000	438	0-1-90	800
38947	เมืองลำพูน	ริมปิง	2319	4746II	9654	10	1:1000	437	0-2-76	800
38948	เมืองลำพูน	ริมปิง	2281	4746II	9654	07	1:1000	276	0-1-23	800
38949	เมืองลำพูน	ริมปิง	2280	4746II	9654	07	1:1000	274	0-1-16	800
38950	เมืองลำพูน	ริมปิง	2279	4746II	9654	07	1:1000	273	1-1-16	800
38951	เมืองลำพูน	ริมปิง	2276	4746II	9654	07	1:1000	270	0-3-12	800
38952	เมืองลำพูน	ริมปิง	2275	4746II	9654	07	1:1000	269	0-0-74	1,000
38953	เมืองลำพูน	ริมปิง	2274	4746II	9654	07	1:1000	268	0-0-72	1,000
38954	เมืองลำพูน	ริมปิง	2273	4746II	9654	07	1:1000	267	2-2-66	1,000
38955	เมืองลำพูน	ริมปิง	2270	4746II	9654	07	1:1000	264	1-2-38.2	1,000
38956	เมืองลำพูน	ริมปิง	2269	4746II	9654	07	1:1000	263	0-0-73	1,000
38957	เมืองลำพูน	ริมปิง	2266	4746II	9654	06	1:1000	260	0-2-89	800
38958	เมืองลำพูน	ริมปิง	2259	4746II	9654	06	1:1000	253	0-1-83	800
38959	เมืองลำพูน	ริมปิง	2457	4746II	9654	01	1:1000	381	0-2-39	1,000
38960	เมืองลำพูน	ริมปิง	2454	4746II	9654	01	1:1000	378	0-2-54.9	1,000
38961	เมืองลำพูน	ริมปิง	2452	4746II	9654	01	1:1000	376	0-2-80.6	800
38963	เมืองลำพูน	ริมปิง	2451	4746II	9654	01	1:1000	375	1-0-91	600
38964	เมืองลำพูน	ริมปิง	2450	4746II	9654	01	1:1000	374	0-2-48	1,000
38965	เมืองลำพูน	ริมปิง	2449	4746II	9654	01	1:1000	373	0-2-24	1,000
38966	เมืองลำพูน	ริมปิง	2448	4746II	9654	01	1:1000	372	1-1-52	600
38967	เมืองลำพูน	ริมปิง	2373	4746II	9654	02	1:1000	293	0-3-9	800

บัญชีราคาประเมินที่ดิน
ตามพระราชบัญญัติการประเมินราคาทรัพย์สินเพื่อประโยชน์แห่งรัฐ พ.ศ. 2562

ตำบล ริมปิง อำเภอ เมืองลำพูน จังหวัด ลำพูน

โฉนดที่ดินเลขที่	อำเภอ	ตำบล	หน้าสำรวจ	เครื่องหมายที่ดินระบบพิกัดฉาก ยู ที เอ็ม / ศูนย์กำเนิด					เนื้อที่ (ไร่-งาน-ตร.ว.)	ราคาประเมิน (บาท ต่อ ตร.ว.)
				แผนที่ภูมิประเทศ	ระวาง	แผ่น	มาตราส่วน	เลขที่ดิน		
38968	เมืองลำพูน	ริมปิง	2372	4746II	9654	02	1:1000	292	0-2-63	800
38969	เมืองลำพูน	ริมปิง	2371	4746II	9654	02	1:1000	291	0-2-49	800
38970	เมืองลำพูน	ริมปิง	2367	4746II	9654	02	1:1000	285	2-0-90	800
38971	เมืองลำพูน	ริมปิง	2366	4746II	9654	02	1:1000	284	2-2-97	575
38972	เมืองลำพูน	ริมปิง	2365	4746II	9654	02	1:1000	283	1-2-8	750
38973	เมืองลำพูน	ริมปิง	2364	4746II	9654	02	1:1000	282	0-1-62	1,000
38974	เมืองลำพูน	ริมปิง	2285	4746II	9654	07	1:1000	280	1-0-3.2	800
38975	เมืองลำพูน	ริมปิง	2284	4746II	9654	07	1:1000	279	0-3-69	800
38976	เมืองลำพูน	ริมปิง	2440	4746II	9654	01	1:1000	364	0-1-74	1,000
38977	เมืองลำพูน	ริมปิง	2439	4746II	9654	01	1:1000	363	0-1-63	1,000
38978	เมืองลำพูน	ริมปิง	2438	4746II	9654	01	1:1000	362	0-1-77	1,000
38979	เมืองลำพูน	ริมปิง	2437	4746II	9654	01	1:1000	361	0-2-12	800
38980	เมืองลำพูน	ริมปิง	2436	4746II	9654	01	1:1000	360	0-3-63	500
38981	เมืองลำพูน	ริมปิง	2209	4746II	9654	06	1:1000	161	1-0-0	1,000
38984	เมืองลำพูน	ริมปิง	2267	4746II	9654	06	1:1000	261	1-2-34	800
38985	เมืองลำพูน	ริมปิง	2272	4746II	9654	07	1:1000	266	0-2-13.9	1,000
38986	เมืองลำพูน	ริมปิง	2113	4746II	9654	03	1:1000	43	0-0-89.8	4,000
38987	เมืองลำพูน	ริมปิง	2125	4746II	9654	03	1:1000	55	0-2-57	3,500
38989	เมืองลำพูน	ริมปิง	1324	4746II	9654	03	1:1000	82	2-0-61.4	800
38990	เมืองลำพูน	ริมปิง	1355	4746II	9654	05	1:1000	114	1-2-74.4	600
38991	เมืองลำพูน	ริมปิง	1350	4746II	9654	05	1:1000	109	0-2-79	700

บัญชีราคาประเมินที่ดิน
ตามพระราชบัญญัติการประเมินราคาทรัพย์สินเพื่อประโยชน์แห่งรัฐ พ.ศ. 2562

ตำบล ริมปิง อำเภอ เมืองลำพูน จังหวัด ลำพูน

โฉนดที่ดินเลขที่	อำเภอ	ตำบล	หน้าสำรวจ	เครื่องหมายที่ดินระบบพิกัดฉาก ยู ที เอ็ม / ศูนย์กำเนิด					เนื้อที่ (ไร่-งาน-ตร.ว.)	ราคาประเมิน (บาท ต่อ ตร.ว.)
				แผนที่ภูมิประเทศ	ระวาง	แผ่น	มาตราส่วน	เลขที่ดิน		
38992	เมืองลำพูน	ริมปิง	1332	4746II	9654	03	1:1000	90	0-1-23	800
38993	เมืองลำพูน	ริมปิง	2419	4746II	9654	01	1:1000	343	1-0-5	1,000
38994	เมืองลำพูน	ริมปิง	2421	4746II	9654	01	1:1000	345	1-1-61	700
38995	เมืองลำพูน	ริมปิง	2455	4746II	9654	01	1:1000	379	2-3-69.2	600
38996	เมืองลำพูน	ริมปิง	2596	4746II	9654	11	1:1000	487	0-2-36	800
38997	เมืองลำพูน	ริมปิง	2127	4746II	9654	03	1:1000	57	0-2-52	4,000
38998	เมืองลำพูน	ริมปิง	1345	4746II	9654	03	1:1000	103	1-2-86	600
38999	เมืองลำพูน	ริมปิง	1348	4746II	9654	05	1:1000	107	1-0-15	700
39000	เมืองลำพูน	ริมปิง	2773	4746II	9654	04	1:1000	35	0-3-11	4,000
39001	เมืองลำพูน	ริมปิง	2112	4746II	9654	03	1:1000	42	1-2-75	4,000
39002	เมืองลำพูน	ริมปิง	2114	4746II	9654	03	1:1000	44	0-0-77	4,000
39003	เมืองลำพูน	ริมปิง	2117	4746II	9654	03	1:1000	47	0-0-57.6	4,000
39004	เมืองลำพูน	ริมปิง	2175	4746II	9654	05	1:1000	127	4-1-76	575
39005	เมืองลำพูน	ริมปิง	2405	4746II	9654	02	1:1000	327	1-0-73	800
39006	เมืองลำพูน	ริมปิง	2443	4746II	9654	01	1:1000	367	1-0-41.6	700
39007	เมืองลำพูน	ริมปิง	2324	4746II	9654	10	1:1000	442	0-2-2	1,000
39008	เมืองลำพูน	ริมปิง	1450	4746II	9654	05	1:1000	536	0-2-82	800
39009	เมืองลำพูน	ริมปิง	1268	4746II	9656	15	1:1000	135	1-0-88	2,000
39010	เมืองลำพูน	ริมปิง	2389	4746II	9654	02	1:1000	309	2-2-53.5	800
39011	เมืองลำพูน	ริมปิง	1471	4746II	9656	15	1:1000	170	0-1-87.2	1,000
39012	เมืองลำพูน	ริมปิง	1261	4746II	9656	15	1:1000	159	0-2-41	1,000

บัญชีราคาประเมินที่ดิน
ตามพระราชบัญญัติการประเมินราคาทรัพย์สินเพื่อประโยชน์แห่งรัฐ พ.ศ. 2562

ตำบล ริมปิง อำเภอ เมืองลำพูน จังหวัด ลำพูน

โฉนดที่ดินเลขที่	อำเภอ	ตำบล	หน้าสำรวจ	เครื่องหมายที่ดินระบบพิกัดฉาก ยู ที เอ็ม / ศูนย์กำเนิด					เนื้อที่ (ไร่-งาน-ตร.ว.)	ราคาประเมิน (บาท ต่อ ตร.ว.)
				แผนที่ภูมิประเทศ	ระวาง	แผ่น	มาตราส่วน	เลขที่ดิน		
39013	เมืองลำพูน	ริมปิง	1262	4746II	9656	15	1:1000	158	0-2-37	1,000
39014	เมืองลำพูน	ริมปิง	1328	4746II	9654	03	1:1000	86	0-2-2.7	800
39015	เมืองลำพูน	ริมปิง	2147	4746II	9654	03	1:1000	77	2-3-13	800
39016	เมืองลำพูน	ริมปิง	2144	4746II	9654	03	1:1000	74	1-3-87.5	800
39017	เมืองลำพูน	ริมปิง	2132	4746II	9654	03	1:1000	62	0-0-64	4,000
39018	เมืองลำพูน	ริมปิง	2124	4746II	9654	03	1:1000	54	0-1-94	4,000
39019	เมืองลำพูน	ริมปิง	2123	4746II	9654	03	1:1000	53	0-0-93	4,000
39020	เมืองลำพูน	ริมปิง	2120	4746II	9654	03	1:1000	50	0-0-18.2	4,000
39021	เมืองลำพูน	ริมปิง	2119	4746II	9654	03	1:1000	49	0-0-19.4	4,000
39022	เมืองลำพูน	ริมปิง	2118	4746II	9654	03	1:1000	48	0-0-38	4,000
39023	เมืองลำพูน	ริมปิง	2253	4746II	9654	06	1:1000	247	0-1-72	800
39024	เมืองลำพูน	ริมปิง	2192	4746II	9654	05	1:1000	144	0-2-38	800
39025	เมืองลำพูน	ริมปิง	2191	4746II	9654	05	1:1000	143	3-0-52	800
39026	เมืองลำพูน	ริมปิง	2190	4746II	9654	05	1:1000	142	0-3-20	800
39027	เมืองลำพูน	ริมปิง	2277	4746II	9654	07	1:1000	271	1-3-45	800
39028	เมืองลำพูน	ริมปิง	2268	4746II	9654	06	1:1000	262	0-3-45	800
39029	เมืองลำพูน	ริมปิง	2265	4746II	9654	06	1:1000	259	0-1-51	800
39030	เมืองลำพูน	ริมปิง	2772	4746II	9454	08	1:1000	129	0-2-1	1,000
39031	เมืองลำพูน	ริมปิง	2153	4746II	9454	08	1:1000	98	0-2-24	1,000
39032	เมืองลำพูน	ริมปิง	2464	4746II	9654	09	1:1000	388	0-2-46	800
39033	เมืองลำพูน	ริมปิง	2456	4746II	9654	01	1:1000	380	0-3-45	700

บัญชีราคาประเมินที่ดิน
ตามพระราชบัญญัติการประเมินราคาทรัพย์สินเพื่อประโยชน์แห่งรัฐ พ.ศ. 2562

ตำบล ริมปิง อำเภอ เมืองลำพูน จังหวัด ลำพูน

โฉนดที่ดินเลขที่	อำเภอ	ตำบล	หน้าสำรวจ	เครื่องหมายที่ดินระบบพิกัดฉาก ยู ที เอ็ม / ศูนย์กำเนิด					เนื้อที่ (ไร่-งาน-ตร.ว.)	ราคาประเมิน (บาท ต่อ ตร.ว.)
				แผนที่ภูมิประเทศ	ระวาง	แผ่น	มาตราส่วน	เลขที่ดิน		
39034	เมืองลำพูน	ริมปิง	2430	4746II	9654	01	1:1000	354	1-3-15	800
39035	เมืองลำพูน	ริมปิง	2282	4746II	9654	07	1:1000	277	0-3-83	800
39036	เมืองลำพูน	ริมปิง	1406	4746II	9654	06	1:1000	212	0-2-18	800
39037	เมืองลำพูน	ริมปิง	1405	4746II	9654	06	1:1000	211	0-1-92	1,000
39038	เมืองลำพูน	ริมปิง	2248	4746II	9654	06	1:1000	242	0-3-44	1,000
39039	เมืองลำพูน	ริมปิง	2246	4746II	9654	06	1:1000	241	1-1-55.4	875
39040	เมืองลำพูน	ริมปิง	1434	4746II	9654	06	1:1000	240	1-0-89	875
39041	เมืองลำพูน	ริมปิง	1422	4746II	9654	06	1:1000	228	0-3-27	800
39042	เมืองลำพูน	ริมปิง	1421	4746II	9654	06	1:1000	227	0-1-8.6	800
39043	เมืองลำพูน	ริมปิง	1408	4746II	9654	06	1:1000	214	0-3-60	800
39044	เมืองลำพูน	ริมปิง	2370	4746II	9654	02	1:1000	290	0-1-77	800
39045	เมืองลำพูน	ริมปิง	2809	4746II	9654	02	1:1000	289	0-1-58	700
39046	เมืองลำพูน	ริมปิง	2256	4746II	9654	06	1:1000	250	0-2-8.6	800
39047	เมืองลำพูน	ริมปิง	2254	4746II	9654	06	1:1000	248	0-1-8	800
39048	เมืองลำพูน	ริมปิง	2252	4746II	9654	06	1:1000	246	1-0-80	800
39049	เมืองลำพูน	ริมปิง	2251	4746II	9654	06	1:1000	245	0-1-47	800
39050	เมืองลำพูน	ริมปิง	1040	4746II	9854	00	1:4000	262	0-1-0	4,000
39051	เมืองลำพูน	ริมปิง	1041	4746II	9854	00	1:4000	263	0-0-29.2	4,000
39052	เมืองลำพูน	ริมปิง	1042	4746II	9854	00	1:4000	264	0-0-24.4	4,000
39053	เมืองลำพูน	ริมปิง	1043	4746II	9854	00	1:4000	265	0-2-0	4,000
39054	เมืองลำพูน	ริมปิง	1044	4746II	9854	00	1:4000	266	0-2-0	4,000

บัญชีราคาประเมินที่ดิน

ตามพระราชบัญญัติการประเมินราคาทรัพย์สินเพื่อประโยชน์แห่งรัฐ พ.ศ. 2562

ตำบล ริมปิง อำเภอ เมืองลำพูน จังหวัด ลำพูน

โฉนดที่ดินเลขที่	อำเภอ	ตำบล	หน้าสำรวจ	เครื่องหมายที่ดินระบบพิกัดฉาก ยู ที เอ็ม / ศูนย์กำเนิด					เนื้อที่ (ไร่-งาน-ตร.ว.)	ราคาประเมิน (บาท ต่อ ตร.ว.)
				แผนที่ภูมิประเทศ	ระวาง	แผ่น	มาตราส่วน	เลขที่ดิน		
39055	เมืองลำพูน	ริมปิง	1045	4746II	9854	00	1:4000	267	0-2-0	4,000
39058	เมืองลำพูน	ริมปิง	2250	4746II	9654	06	1:1000	244	0-1-89	800
39059	เมืองลำพูน	ริมปิง	2249	4746II	9654	06	1:1000	243	1-1-85	1,000
39060	เมืองลำพูน	ริมปิง	2411	4746II	9654	02	1:1000	333	0-1-18	800
39061	เมืองลำพูน	ริมปิง	2410	4746II	9654	02	1:1000	332	0-0-97	800
39062	เมืองลำพูน	ริมปิง	2409	4746II	9654	02	1:1000	331	0-2-2	800
39063	เมืองลำพูน	ริมปิง	2408	4746II	9654	02	1:1000	330	1-0-45	800
39064	เมืองลำพูน	ริมปิง	2407	4746II	9654	02	1:1000	329	1-0-1	800
39065	เมืองลำพูน	ริมปิง	2393	4746II	9654	02	1:1000	313	0-3-15	800
39066	เมืองลำพูน	ริมปิง	2392	4746II	9654	02	1:1000	312	0-1-33	800
39067	เมืองลำพูน	ริมปิง	2391	4746II	9654	02	1:1000	311	0-3-18	800
39068	เมืองลำพูน	ริมปิง	2390	4746II	9654	02	1:1000	310	2-3-6	500
39069	เมืองลำพูน	ริมปิง	2104	4746II	9654	04	1:1000	33	0-1-24	4,000
39070	เมืองลำพูน	ริมปิง	2093	4746II	9654	03	1:1000	21	0-1-64	4,000
39071	เมืองลำพูน	ริมปิง	2091	4746II	9654	03	1:1000	19	0-0-93	4,000
39072	เมืองลำพูน	ริมปิง	2369	4746II	9654	02	1:1000	287	1-0-61	800
39073	เมืองลำพูน	ริมปิง	2368	4746II	9654	02	1:1000	286	1-0-64	800
39074	เมืองลำพูน	ริมปิง	2138	4746II	9654	03	1:1000	68	0-1-40	800
39075	เมืองลำพูน	ริมปิง	2130	4746II	9654	03	1:1000	60	0-2-63	800
39076	เมืองลำพูน	ริมปิง	2128	4746II	9654	03	1:1000	58	0-1-8	3,500
39077	เมืองลำพูน	ริมปิง	2126	4746II	9654	03	1:1000	56	0-1-67	4,000

บัญชีราคาประเมินที่ดิน
ตามพระราชบัญญัติการประเมินราคาทรัพย์สินเพื่อประโยชน์แห่งรัฐ พ.ศ. 2562

ตำบล ริมปิง อำเภอ เมืองลำพูน จังหวัด ลำพูน

โฉนดที่ดินเลขที่	อำเภอ	ตำบล	หน้าสำรวจ	เครื่องหมายที่ดินระบบพิกัดฉาก ยู ที เอ็ม / ศูนย์กำเนิด					เนื้อที่ (ไร่-งาน-ตร.ว.)	ราคาประเมิน (บาท ต่อ ตร.ว.)
				แผนที่ภูมิประเทศ	ระวาง	แผ่น	มาตราส่วน	เลขที่ดิน		
39078	เมืองลำพูน	ริมปิง	2122	4746II	9654	03	1:1000	52	0-1-18	4,000
39079	เมืองลำพูน	ริมปิง	2121	4746II	9654	03	1:1000	51	0-0-60.5	4,000
39080	เมืองลำพูน	ริมปิง	2116	4746II	9654	03	1:1000	46	0-0-36.2	4,000
39081	เมืองลำพูน	ริมปิง	2115	4746II	9654	03	1:1000	45	0-0-57.9	4,000
39082	เมืองลำพูน	ริมปิง	2111	4746II	9654	03	1:1000	41	1-0-88	4,000
39083	เมืองลำพูน	ริมปิง	2110	4746II	9654	03	1:1000	40	9-2-17	3,000
39084	เมืองลำพูน	ริมปิง	2105	4746II	9654	04	1:1000	34	0-2-57	4,000
39085	เมืองลำพูน	ริมปิง	2377	4746II	9654	02	1:1000	297	0-3-46	1,000
39086	เมืองลำพูน	ริมปิง	2376	4746II	9654	02	1:1000	296	0-2-70	1,000
39087	เมืองลำพูน	ริมปิง	2375	4746II	9654	02	1:1000	295	0-2-76	1,000
39088	เมืองลำพูน	ริมปิง	2374	4746II	9654	02	1:1000	294	0-2-85	800
39089	เมืองลำพูน	ริมปิง	2386	4746II	9654	02	1:1000	306	0-3-31	800
39090	เมืองลำพูน	ริมปิง	2385	4746II	9654	02	1:1000	305	0-1-67	800
39091	เมืองลำพูน	ริมปิง	2384	4746II	9654	02	1:1000	304	0-1-62	800
39092	เมืองลำพูน	ริมปิง	2383	4746II	9654	02	1:1000	303	0-2-48	800
39093	เมืองลำพูน	ริมปิง	2379	4746II	9654	02	1:1000	299	0-1-77	800
39094	เมืองลำพูน	ริมปิง	2378	4746II	9654	02	1:1000	298	0-3-6	800
39095	เมืองลำพูน	ริมปิง	2396	4746II	9654	02	1:1000	317	0-2-65	800
39096	เมืองลำพูน	ริมปิง	2395	4746II	9654	02	1:1000	316	0-1-75.5	800
39097	เมืองลำพูน	ริมปิง	2394	4746II	9654	02	1:1000	315	0-2-50	800
39098	เมืองลำพูน	ริมปิง	2388	4746II	9654	02	1:1000	308	0-2-57	800

บัญชีราคาประเมินที่ดิน
ตามพระราชบัญญัติการประเมินราคาทรัพย์สินเพื่อประโยชน์แห่งรัฐ พ.ศ. 2562

ตำบล ริมปิง อำเภอ เมืองลำพูน จังหวัด ลำพูน

โฉนดที่ดินเลขที่	อำเภอ	ตำบล	หน้าสำรวจ	เครื่องหมายที่ดินระบบพิกัดฉาก ยู ที เอ็ม / ศูนย์กำเนิด					เนื้อที่ (ไร่-งาน-ตร.ว.)	ราคาประเมิน (บาท ต่อ ตร.ว.)
				แผนที่ภูมิประเทศ	ระวาง	แผ่น	มาตราส่วน	เลขที่ดิน		
39099	เมืองลำพูน	ริมปิง	2387	4746II	9654	02	1:1000	307	0-1-99	800
39100	เมืองลำพูน	ริมปิง	2397	4746II	9654	02	1:1000	318	0-2-24	800
39101	เมืองลำพูน	ริมปิง	2406	4746II	9654	02	1:1000	328	0-1-35	800
39102	เมืองลำพูน	ริมปิง	2404	4746II	9654	02	1:1000	326	0-2-64	800
39103	เมืองลำพูน	ริมปิง	2403	4746II	9654	02	1:1000	325	1-2-70	575
39104	เมืองลำพูน	ริมปิง	2402	4746II	9654	02	1:1000	324	0-1-23.7	800
39105	เมืองลำพูน	ริมปิง	2401	4746II	9654	02	1:1000	323	1-2-32	575
39106	เมืองลำพูน	ริมปิง	2610	4746II	9654	02	1:1000	322	0-2-69	800
39107	เมืองลำพูน	ริมปิง	2400	4746II	9654	02	1:1000	321	0-2-32	800
39108	เมืองลำพูน	ริมปิง	2399	4746II	9654	02	1:1000	320	0-2-40	800
39109	เมืองลำพูน	ริมปิง	2398	4746II	9654	02	1:1000	319	0-1-81	800
39110	เมืองลำพูน	ริมปิง	2431	4746II	9654	01	1:1000	355	1-0-0	700
39111	เมืองลำพูน	ริมปิง	2418	4746II	9654	02	1:1000	341	6-3-3	575
39112	เมืองลำพูน	ริมปิง	2425	4746II	9654	01	1:1000	349	0-3-3	1,000
39113	เมืองลำพูน	ริมปิง	2423	4746II	9654	01	1:1000	347	0-1-4	875
39114	เมืองลำพูน	ริมปิง	1186	4746II	9654	02	1:1000	340	0-1-91	1,000
39115	เมืองลำพูน	ริมปิง	2432	4746II	9654	01	1:1000	356	1-0-78	700
39116	เมืองลำพูน	ริมปิง	2435	4746II	9654	01	1:1000	359	1-1-9	700
39117	เมืองลำพูน	ริมปิง	2434	4746II	9654	01	1:1000	358	0-2-83	800
39118	เมืองลำพูน	ริมปิง	2433	4746II	9654	01	1:1000	357	0-2-56	800
39119	เมืองลำพูน	ริมปิง	2447	4746II	9654	01	1:1000	371	0-1-4.9	700

บัญชีราคาประเมินที่ดิน
ตามพระราชบัญญัติการประเมินราคาทรัพย์สินเพื่อประโยชน์แห่งรัฐ พ.ศ. 2562

ตำบล ริมปิง อำเภอ เมืองลำพูน จังหวัด ลำพูน

โฉนดที่ดินเลขที่	อำเภอ	ตำบล	หน้าสำรวจ	เครื่องหมายที่ดินระบบพิกัดฉาก ยู ที เอ็ม / ศูนย์กำเนิด					เนื้อที่ (ไร่-งาน-ตร.ว.)	ราคาประเมิน (บาท ต่อ ตร.ว.)
				แผนที่ภูมิประเทศ	ระวาง	แผ่น	มาตราส่วน	เลขที่ดิน		
39120	เมืองลำพูน	ริมปิง	2446	4746II	9654	01	1:1000	370	0-3-77	575
39121	เมืองลำพูน	ริมปิง	2444	4746II	9654	01	1:1000	368	2-0-43	575
39122	เมืองลำพูน	ริมปิง	2441	4746II	9654	01	1:1000	365	1-2-58.6	600
39123	เมืองลำพูน	ริมปิง	1479	4746II	9656	15	1:1000	162	4-1-93	750
39124	เมืองลำพูน	ริมปิง	2807	4746II	9454	08	1:1000	96	0-1-31	800
39125	เมืองลำพูน	ริมปิง	2186	4746II	9654	05	1:1000	138	0-3-62	800
39126	เมืองลำพูน	ริมปิง	2797	4746II	9656	16	1:1000	49	0-1-30.9	1,000
39127	เมืองลำพูน	ริมปิง	2152	4746II	9454	08	1:1000	97	0-0-81.7	1,000
39128	เมืองลำพูน	ริมปิง	1654	4746II	9654	02	1:1000	314	0-3-50	800
39129	เมืองลำพูน	ริมปิง	2271	4746II	9654	07	1:1000	265	3-3-74	875
39130	เมืองลำพูน	ริมปิง	2206	4746II	9654	06	1:1000	158	0-2-17	800
39131	เมืองลำพูน	ริมปิง	2187	4746II	9654	05	1:1000	139	2-0-38	575
39132	เมืองลำพูน	ริมปิง	2185	4746II	9654	05	1:1000	137	0-3-75	800
39133	เมืองลำพูน	ริมปิง	2137	4746II	9654	03	1:1000	67	0-0-52	800
39134	เมืองลำพูน	ริมปิง	2363	4746II	9654	07	1:1000	281	0-1-57	800
39135	เมืองลำพูน	ริมปิง	1433	4746II	9654	06	1:1000	239	0-2-45.5	875
39136	เมืองลำพูน	ริมปิง	2808	4746II	9654	07	1:1000	275	0-1-25	800
39137	เมืองลำพูน	ริมปิง	2258	4746II	9654	06	1:1000	252	0-2-50.4	800
39138	เมืองลำพูน	ริมปิง	1402	4746II	9654	06	1:1000	208	0-0-38	800
39139	เมืองลำพูน	ริมปิง	1398	4746II	9654	06	1:1000	204	0-1-16	800
39140	เมืองลำพูน	ริมปิง	2231	4746II	9654	06	1:1000	185	0-1-93	800

บัญชีราคาประเมินที่ดิน
ตามพระราชบัญญัติการประเมินราคาทรัพย์สินเพื่อประโยชน์แห่งรัฐ พ.ศ. 2562

ตำบล ริมปิง อำเภอ เมืองลำพูน จังหวัด ลำพูน

โฉนดที่ดินเลขที่	อำเภอ	ตำบล	หน้าสำรวจ	เครื่องหมายที่ดินระบบพิกัดฉาก ยู ที เอ็ม / ศูนย์กำเนิด					เนื้อที่ (ไร่-งาน-ตร.ว.)	ราคาประเมิน (บาท ต่อ ตร.ว.)
				แผนที่ภูมิประเทศ	ระวาง	แผ่น	มาตราส่วน	เลขที่ดิน		
39141	เมืองลำพูน	ริมปิง	2227	4746II	9654	06	1:1000	181	0-3-89	800
39142	เมืองลำพูน	ริมปิง	2770	4746II	9654	06	1:1000	180	1-0-85	800
39143	เมืองลำพูน	ริมปิง	2429	4746II	9654	01	1:1000	353	2-0-99	700
39144	เมืองลำพูน	ริมปิง	2427	4746II	9654	01	1:1000	351	0-2-62	500
39145	เมืองลำพูน	ริมปิง	2426	4746II	9654	01	1:1000	350	0-3-21	500
39146	เมืองลำพูน	ริมปิง	2489	4746II	9656	02	1:1000	334	0-1-88.5	800
39147	เมืองลำพูน	ริมปิง	2490	4746II	9656	02	1:1000	335	0-0-96.1	625
39148	เมืองลำพูน	ริมปิง	2458	4746II	9654	01	1:1000	382	0-3-43	1,000
39149	เมืองลำพูน	ริมปิง	2422	4746II	9654	01	1:1000	346	2-1-57	625
39150	เมืองลำพูน	ริมปิง	2278	4746II	9654	07	1:1000	272	1-3-27	575
39151	เมืองลำพูน	ริมปิง	1419	4746II	9654	06	1:1000	225	1-0-0.9	800
39152	เมืองลำพูน	ริมปิง	1400	4746II	9654	06	1:1000	206	0-3-28	800
39153	เมืองลำพูน	ริมปิง	1349	4746II	9654	05	1:1000	108	1-0-66	700
39154	เมืองลำพูน	ริมปิง	2149	4746II	9654	03	1:1000	79	6-3-47.8	575
39155	เมืองลำพูน	ริมปิง	2420	4746II	9654	01	1:1000	344	1-1-74	875
39156	เมืองลำพูน	ริมปิง	2382	4746II	9654	02	1:1000	302	2-1-45	575
39157	เมืองลำพูน	ริมปิง	2381	4746II	9654	02	1:1000	301	0-1-52	800
39158	เมืองลำพูน	ริมปิง	2380	4746II	9654	02	1:1000	300	0-3-85	800
39159	เมืองลำพูน	ริมปิง	1620	4746II	9654	02	1:1000	288	0-3-75	700
39160	เมืองลำพูน	ริมปิง	2283	4746II	9654	07	1:1000	278	1-0-0.6	800
39291	เมืองลำพูน	ริมปิง	1265	4746II	9656	15	1:1000	155	1-0-1	2,000

บัญชีราคาประเมินที่ดิน
ตามพระราชบัญญัติการประเมินราคาทรัพย์สินเพื่อประโยชน์แห่งรัฐ พ.ศ. 2562

ตำบล ริมปิง อำเภอ เมืองลำพูน จังหวัด ลำพูน

โฉนดที่ดินเลขที่	อำเภอ	ตำบล	หน้าสำรวจ	เครื่องหมายที่ดินระบบพิกัดฉาก ยู ที เอ็ม / ศูนย์กำเนิด					เนื้อที่ (ไร่-งาน-ตร.ว.)	ราคาประเมิน (บาท ต่อ ตร.ว.)
				แผนที่ภูมิประเทศ	ระวาง	แผ่น	มาตราส่วน	เลขที่ดิน		
39296	เมืองลำพูน	ริมปิง	2148	4746II	9654	03	1:1000	78	3-2-30	700
39297	เมืองลำพูน	ริมปิง	2133	4746II	9654	03	1:1000	63	0-1-4	4,000
39298	เมืองลำพูน	ริมปิง	1361	4746II	9654	05	1:1000	120	2-2-20	600
39299	เมืองลำพูน	ริมปิง	1360	4746II	9654	05	1:1000	119	1-0-68	700
39300	เมืองลำพูน	ริมปิง	1359	4746II	9654	05	1:1000	118	0-3-5	800
39301	เมืองลำพูน	ริมปิง	1358	4746II	9654	05	1:1000	117	0-1-56	800
39302	เมืองลำพูน	ริมปิง	1357	4746II	9654	05	1:1000	116	1-3-1	575
39303	เมืองลำพูน	ริมปิง	1356	4746II	9654	05	1:1000	115	1-0-0	575
39304	เมืองลำพูน	ริมปิง	1354	4746II	9654	05	1:1000	113	3-2-86	575
39305	เมืองลำพูน	ริมปิง	1353	4746II	9654	05	1:1000	112	3-0-30	575
39306	เมืองลำพูน	ริมปิง	1351	4746II	9654	05	1:1000	110	0-3-27	600
39307	เมืองลำพูน	ริมปิง	1347	4746II	9654	03	1:1000	106	2-0-69	875
39308	เมืองลำพูน	ริมปิง	1187	4746II	9654	03	1:1000	105	0-2-14	800
39309	เมืองลำพูน	ริมปิง	1346	4746II	9654	03	1:1000	104	0-3-25	1,000
39310	เมืองลำพูน	ริมปิง	1344	4746II	9654	03	1:1000	102	3-0-22	600
39311	เมืองลำพูน	ริมปิง	1331	4746II	9654	03	1:1000	89	0-0-90	800
39312	เมืองลำพูน	ริมปิง	1330	4746II	9654	03	1:1000	88	0-0-90.8	800
39313	เมืองลำพูน	ริมปิง	2189	4746II	9654	05	1:1000	141	2-0-56.4	575
39314	เมืองลำพูน	ริมปิง	2188	4746II	9654	05	1:1000	140	2-1-91	575
39315	เมืองลำพูน	ริมปิง	2184	4746II	9654	05	1:1000	136	1-1-59	800
39316	เมืองลำพูน	ริมปิง	2182	4746II	9654	05	1:1000	134	2-3-52	600

บัญชีราคาประเมินที่ดิน

ตามพระราชบัญญัติการประเมินราคาทรัพย์สินเพื่อประโยชน์แห่งรัฐ พ.ศ. 2562

ตำบล ริมปิง อำเภอ เมืองลำพูน จังหวัด ลำพูน

โฉนดที่ดินเลขที่	อำเภอ	ตำบล	หน้าสำรวจ	เครื่องหมายที่ดินระบบพิกัดฉาก ยู ที เอ็ม / ศูนย์กำเนิด					เนื้อที่ (ไร่-งาน-ตร.ว.)	ราคาประเมิน (บาท ต่อ ตร.ว.)
				แผนที่ภูมิประเทศ	ระวาง	แผ่น	มาตราส่วน	เลขที่ดิน		
39317	เมืองลำพูน	ริมปิง	2181	4746II	9654	05	1:1000	133	1-0-71	700
39318	เมืองลำพูน	ริมปิง	2180	4746II	9654	05	1:1000	132	0-3-96	600
39319	เมืองลำพูน	ริมปิง	2174	4746II	9654	05	1:1000	126	2-1-99	575
39320	เมืองลำพูน	ริมปิง	2173	4746II	9654	05	1:1000	125	1-0-95	575
39321	เมืองลำพูน	ริมปิง	2172	4746II	9654	05	1:1000	124	1-3-18	575
39322	เมืองลำพูน	ริมปิง	2169	4746II	9654	05	1:1000	122	0-3-1	600
39323	เมืองลำพูน	ริมปิง	2202	4746II	9654	06	1:1000	154	1-0-80	800
39324	เมืองลำพูน	ริมปิง	2201	4746II	9654	06	1:1000	153	1-0-13	700
39325	เมืองลำพูน	ริมปิง	2219	4746II	9654	06	1:1000	171	0-3-59	800
39326	เมืองลำพูน	ริมปิง	2218	4746II	9654	06	1:1000	170	0-1-70	800
39327	เมืองลำพูน	ริมปิง	2214	4746II	9654	06	1:1000	166	0-1-53	1,000
39328	เมืองลำพูน	ริมปิง	2210	4746II	9654	06	1:1000	162	0-2-41	800
39329	เมืองลำพูน	ริมปิง	2203	4746II	9654	06	1:1000	155	0-0-76	800
39330	เมืองลำพูน	ริมปิง	2234	4746II	9654	06	1:1000	188	1-0-70	800
39331	เมืองลำพูน	ริมปิง	2233	4746II	9654	06	1:1000	187	1-1-75	800
39332	เมืองลำพูน	ริมปิง	2230	4746II	9654	06	1:1000	184	0-1-95	1,000
39333	เมืองลำพูน	ริมปิง	2229	4746II	9654	06	1:1000	183	2-3-81	875
39334	เมืองลำพูน	ริมปิง	2226	4746II	9654	06	1:1000	179	0-1-75	800
39335	เมืองลำพูน	ริมปิง	2225	4746II	9654	06	1:1000	178	2-1-10	800
39336	เมืองลำพูน	ริมปิง	2224	4746II	9654	06	1:1000	177	0-3-58	800
39337	เมืองลำพูน	ริมปิง	2223	4746II	9654	06	1:1000	176	0-2-13	800

บัญชีราคาประเมินที่ดิน
ตามพระราชบัญญัติการประเมินราคาทรัพย์สินเพื่อประโยชน์แห่งรัฐ พ.ศ. 2562

ตำบล ริมปิง อำเภอ เมืองลำพูน จังหวัด ลำพูน

โฉนดที่ดินเลขที่	อำเภอ	ตำบล	หน้าสำรวจ	เครื่องหมายที่ดินระบบพิกัดฉาก ยู ที เอ็ม / ศูนย์กำเนิด					เนื้อที่ (ไร่-งาน-ตร.ว.)	ราคาประเมิน (บาท ต่อ ตร.ว.)
				แผนที่ภูมิประเทศ	ระวาง	แผ่น	มาตราส่วน	เลขที่ดิน		
39338	เมืองลำพูน	ริมปิง	2774	4746II	9654	06	1:1000	175	0-1-49	800
39339	เมืองลำพูน	ริมปิง	2222	4746II	9654	06	1:1000	174	0-2-3	800
39340	เมืองลำพูน	ริมปิง	2220	4746II	9654	06	1:1000	172	1-1-76	700
39341	เมืองลำพูน	ริมปิง	2417	4746II	9654	02	1:1000	339	0-1-18	1,000
39342	เมืองลำพูน	ริมปิง	2416	4746II	9654	02	1:1000	338	1-0-66	500
39343	เมืองลำพูน	ริมปิง	2415	4746II	9654	02	1:1000	337	0-1-6	800
39344	เมืองลำพูน	ริมปิง	2414	4746II	9654	02	1:1000	336	0-2-6	800
39345	เมืองลำพูน	ริมปิง	2413	4746II	9654	02	1:1000	335	0-1-6	800
39346	เมืองลำพูน	ริมปิง	2412	4746II	9654	02	1:1000	334	0-1-11.4	800
39347	เมืองลำพูน	ริมปิง	2255	4746II	9654	06	1:1000	249	0-0-83	800
39348	เมืองลำพูน	ริมปิง	1432	4746II	9654	06	1:1000	238	0-2-10	800
39356	เมืองลำพูน	ริมปิง	1431	4746II	9654	06	1:1000	237	2-2-3	700
39357	เมืองลำพูน	ริมปิง	1430	4746II	9654	06	1:1000	236	1-0-62	800
39358	เมืองลำพูน	ริมปิง	1429	4746II	9654	06	1:1000	235	0-0-76	800
39359	เมืองลำพูน	ริมปิง	1428	4746II	9654	06	1:1000	234	0-1-80	800
39360	เมืองลำพูน	ริมปิง	1427	4746II	9654	06	1:1000	233	0-3-51	1,000
39361	เมืองลำพูน	ริมปิง	1426	4746II	9654	06	1:1000	232	0-1-67	1,000
39362	เมืองลำพูน	ริมปิง	1425	4746II	9654	06	1:1000	231	0-0-81	1,000
39363	เมืองลำพูน	ริมปิง	1424	4746II	9654	06	1:1000	230	0-1-56	1,000
39364	เมืองลำพูน	ริมปิง	1418	4746II	9654	06	1:1000	224	0-1-43	800
39365	เมืองลำพูน	ริมปิง	1417	4746II	9654	06	1:1000	223	0-1-32	800

บัญชีราคาประเมินที่ดิน
ตามพระราชบัญญัติการประเมินราคาทรัพย์สินเพื่อประโยชน์แห่งรัฐ พ.ศ. 2562

ตำบล ริมปิง อำเภอ เมืองลำพูน จังหวัด ลำพูน

โฉนดที่ดินเลขที่	อำเภอ	ตำบล	หน้าสำรวจ	เครื่องหมายที่ดินระบบพิกัดฉาก ยู ที เอ็ม / ศูนย์กำเนิด					เนื้อที่ (ไร่-งาน-ตร.ว.)	ราคาประเมิน (บาท ต่อ ตร.ว.)
				แผนที่ภูมิประเทศ	ระวาง	แผ่น	มาตราส่วน	เลขที่ดิน		
39366	เมืองลำพูน	ริมปิง	1413	4746II	9654	06	1:1000	219	0-3-11	800
39367	เมืองลำพูน	ริมปิง	1412	4746II	9654	06	1:1000	218	1-0-15	500
39368	เมืองลำพูน	ริมปิง	1411	4746II	9654	06	1:1000	217	0-3-69	800
39369	เมืองลำพูน	ริมปิง	1410	4746II	9654	06	1:1000	216	1-0-19	800
39370	เมืองลำพูน	ริมปิง	1409	4746II	9654	06	1:1000	215	0-3-28	800
39371	เมืองลำพูน	ริมปิง	1404	4746II	9654	06	1:1000	210	0-1-63	1,000
39372	เมืองลำพูน	ริมปิง	1401	4746II	9654	06	1:1000	207	0-1-2	800
39373	เมืองลำพูน	ริมปิง	1399	4746II	9654	06	1:1000	205	0-3-53	800
39374	เมืองลำพูน	ริมปิง	2240	4746II	9654	06	1:1000	194	0-3-59	800
39375	เมืองลำพูน	ริมปิง	2236	4746II	9654	06	1:1000	190	0-2-0	800
39376	เมืองลำพูน	ริมปิง	2235	4746II	9654	06	1:1000	189	2-3-55.4	700
39377	เมืองลำพูน	ริมปิง	2146	4746II	9654	03	1:1000	76	0-1-49.3	800
39378	เมืองลำพูน	ริมปิง	2145	4746II	9654	03	1:1000	75	0-1-69	800
39379	เมืองลำพูน	ริมปิง	2141	4746II	9654	03	1:1000	71	0-1-55.1	800
39380	เมืองลำพูน	ริมปิง	2136	4746II	9654	03	1:1000	66	0-1-55	800
39381	เมืองลำพูน	ริมปิง	2135	4746II	9654	03	1:1000	65	0-0-99	1,000
39382	เมืองลำพูน	ริมปิง	2134	4746II	9654	03	1:1000	64	0-1-1	1,000
39383	เมืองลำพูน	ริมปิง	2131	4746II	9654	03	1:1000	61	0-0-35	1,000
39384	เมืองลำพูน	ริมปิง	2129	4746II	9654	03	1:1000	59	0-0-72	800
39385	เมืองลำพูน	ริมปิง	2151	4746II	9454	08	1:1000	95	0-3-70	1,000
39386	เมืองลำพูน	ริมปิง	1333	4746II	9654	03	1:1000	91	0-3-63	800

บัญชีราคาประเมินที่ดิน
ตามพระราชบัญญัติการประเมินราคาทรัพย์สินเพื่อประโยชน์แห่งรัฐ พ.ศ. 2562

ตำบล ริมปิง อำเภอ เมืองลำพูน จังหวัด ลำพูน

โฉนดที่ดินเลขที่	อำเภอ	ตำบล	หน้าสำรวจ	เครื่องหมายที่ดินระบบพิกัดฉาก ยู ที เอ็ม / ศูนย์กำเนิด					เนื้อที่ (ไร่-งาน-ตร.ว.)	ราคาประเมิน (บาท ต่อ ตร.ว.)
				แผนที่ภูมิประเทศ	ระวาง	แผ่น	มาตราส่วน	เลขที่ดิน		
39387	เมืองลำพูน	ริมปิง	1329	4746II	9654	03	1:1000	87	0-3-13	800
39388	เมืองลำพูน	ริมปิง	1327	4746II	9654	03	1:1000	85	1-1-90	800
39389	เมืองลำพูน	ริมปิง	1325	4746II	9654	03	1:1000	83	1-0-0	800
39390	เมืองลำพูน	ริมปิง	1323	4746II	9654	03	1:1000	81	1-0-35.2	800
39391	เมืองลำพูน	ริมปิง	2150	4746II	9654	03	1:1000	80	0-1-7	800
39392	เมืองลำพูน	ริมปิง	2205	4746II	9654	06	1:1000	157	0-2-68	800
39393	เมืองลำพูน	ริมปิง	2204	4746II	9654	06	1:1000	156	1-0-65	800
39394	เมืองลำพูน	ริมปิง	1340	4746II	9654	03	1:1000	98	1-2-84	800
39395	เมืองลำพูน	ริมปิง	1339	4746II	9654	03	1:1000	97	0-1-66	800
39396	เมืองลำพูน	ริมปิง	1338	4746II	9654	03	1:1000	96	1-2-90	800
39397	เมืองลำพูน	ริมปิง	1336	4746II	9654	03	1:1000	94	0-1-30	1,000
39398	เมืองลำพูน	ริมปิง	1335	4746II	9654	03	1:1000	93	0-1-20	1,000
39399	เมืองลำพูน	ริมปิง	1334	4746II	9654	03	1:1000	92	0-2-33	800
39400	เมืองลำพูน	ริมปิง	2217	4746II	9654	06	1:1000	169	0-2-25	800
39401	เมืองลำพูน	ริมปิง	2216	4746II	9654	06	1:1000	168	1-0-28	700
39402	เมืองลำพูน	ริมปิง	2213	4746II	9654	06	1:1000	165	0-1-42	800
39403	เมืองลำพูน	ริมปิง	2212	4746II	9654	06	1:1000	164	0-1-26	800
39404	เมืองลำพูน	ริมปิง	2211	4746II	9654	06	1:1000	163	0-1-45	1,000
39405	เมืองลำพูน	ริมปิง	2208	4746II	9654	06	1:1000	160	0-3-1	1,000
39406	เมืองลำพูน	ริมปิง	2207	4746II	9654	06	1:1000	159	0-2-35	800
39407	เมืองลำพูน	ริมปิง	1423	4746II	9654	06	1:1000	229	0-1-54.4	800

บัญชีราคาประเมินที่ดิน

ตามพระราชบัญญัติการประเมินราคาทรัพย์สินเพื่อประโยชน์แห่งรัฐ พ.ศ. 2562

ตำบล ริมปิง อำเภอ เมืองลำพูน จังหวัด ลำพูน

โฉนดที่ดินเลขที่	อำเภอ	ตำบล	หน้าสำรวจ	เครื่องหมายที่ดินระบบพิกัดฉาก ยู ที เอ็ม / ศูนย์กำเนิด					เนื้อที่ (ไร่-งาน-ตร.ว.)	ราคาประเมิน (บาท ต่อ ตร.ว.)
				แผนที่ภูมิประเทศ	ระวาง	แผ่น	มาตราส่วน	เลขที่ดิน		
39408	เมืองลำพูน	ริมปิง	1403	4746II	9654	06	1:1000	209	0-1-15	1,000
39409	เมืองลำพูน	ริมปิง	2806	4746II	9654	06	1:1000	203	0-2-48	800
39410	เมืองลำพูน	ริมปิง	1397	4746II	9654	06	1:1000	202	0-2-12	1,000
39411	เมืองลำพูน	ริมปิง	1396	4746II	9654	06	1:1000	201	0-1-14	1,000
39412	เมืองลำพูน	ริมปิง	2245	4746II	9654	06	1:1000	200	0-1-26	800
39413	เมืองลำพูน	ริมปิง	2244	4746II	9654	06	1:1000	198	1-1-88.5	800
39414	เมืองลำพูน	ริมปิง	2243	4746II	9654	06	1:1000	197	0-1-86.7	800
39415	เมืองลำพูน	ริมปิง	2242	4746II	9654	06	1:1000	196	0-1-76	800
39416	เมืองลำพูน	ริมปิง	2241	4746II	9654	06	1:1000	195	0-1-71	800
39417	เมืองลำพูน	ริมปิง	2238	4746II	9654	06	1:1000	193	1-0-56	800
39418	เมืองลำพูน	ริมปิง	2239	4746II	9654	06	1:1000	192	0-2-39	800
39419	เมืองลำพูน	ริมปิง	2237	4746II	9654	06	1:1000	191	0-3-79	800
39420	เมืองลำพูน	ริมปิง	2232	4746II	9654	06	1:1000	186	0-3-69	800
39454	เมืองลำพูน	ริมปิง	1033	4746II	9854	00	1:4000	456	3-0-82.4	575
40786	เมืองลำพูน	ริมปิง	1238	4746II	9656	16	1:1000	51	0-1-24.7	1,000
40817	เมืองลำพูน	ริมปิง	2304	4746II	9654	09	1:1000	420	1-0-46	450
40818	เมืองลำพูน	ริมปิง	2303	4746II	9654	09	1:1000	419	0-2-81	400
40819	เมืองลำพูน	ริมปิง	2302	4746II	9654	09	1:1000	418	1-3-7	450
40983	เมืองลำพูน	ริมปิง	1686	4746II	9856	07	1:1000	149	1-2-13.5	800
41540	เมืองลำพูน	ริมปิง	1484	4746II	9656	08	1:1000	184	0-3-61	1,300
41541	เมืองลำพูน	ริมปิง	1483	4746II	9656	08	1:1000	183	1-0-75	1,300

บัญชีราคาประเมินที่ดิน

ตามพระราชบัญญัติการประเมินราคาทรัพย์สินเพื่อประโยชน์แห่งรัฐ พ.ศ. 2562

ตำบล ริมปิง อำเภอ เมืองลำพูน จังหวัด ลำพูน

โฉนดที่ดินเลขที่	อำเภอ	ตำบล	หน้าสำรวจ	เครื่องหมายที่ดินระบบพิกัดฉาก ยู ที เอ็ม / ศูนย์กำเนิด					เนื้อที่ (ไร่-งาน-ตร.ว.)	ราคาประเมิน (บาท ต่อ ตร.ว.)
				แผนที่ภูมิประเทศ	ระวาง	แผ่น	มาตราส่วน	เลขที่ดิน		
41542	เมืองลำพูน	ริมปิง	1305	4746II	9656	11	1:1000	95	0-1-49	2,000
42580	เมืองลำพูน	ริมปิง	1046	4746II	9656	00	1:4000	930	6-1-36.6	1,000
43392	เมืองลำพูน	ริมปิง	1326	4746II	9654	03	1:1000	84	1-3-75	800
43393	เมืองลำพูน	ริมปิง	2086	4746II	9654	03	1:1000	14	1-0-88	800
43394	เมืองลำพูน	ริมปิง	2087	4746II	9654	03	1:1000	15	2-2-76	3,000
43395	เมืองลำพูน	ริมปิง	2321	4746II	9654	10	1:1000	439	0-2-47	800
43396	เมืองลำพูน	ริมปิง	2322	4746II	9654	10	1:1000	440	0-2-83	800
43397	เมืองลำพูน	ริมปิง	2260	4746II	9654	06	1:1000	254	2-1-25	600
43398	เมืองลำพูน	ริมปิง	2109	4746II	9654	03	1:1000	39	0-1-93	4,000
43449	เมืองลำพูน	ริมปิง	1893	4746II	9856	10	1:1000	326	0-2-61	500
43450	เมืองลำพูน	ริมปิง	1894	4746II	9856	10	1:1000	327	0-1-11	500
43451	เมืองลำพูน	ริมปิง	1896	4746II	9856	10	1:1000	329	0-1-93	500
43452	เมืองลำพูน	ริมปิง	1897	4746II	9856	10	1:1000	330	0-1-23	500
43453	เมืองลำพูน	ริมปิง	1895	4746II	9856	10	1:1000	328	0-2-61	500
43454	เมืองลำพูน	ริมปิง	1977	4746II	9856	06	1:1000	50	0-2-11	800
43455	เมืองลำพูน	ริมปิง	1995	4746II	9856	06	1:1000	68	0-2-7	800
43479	เมืองลำพูน	ริมปิง	2723	4746II	9856	06	1:1000	539	0-3-21	800
43483	เมืองลำพูน	ริมปิง	1267	4746II	9656	16	1:1000	136	0-1-46	1,000
43498	เมืองลำพูน	ริมปิง	2724	4746II	9856	06	1:1000	540	0-2-16	1,000
43499	เมืองลำพูน	ริมปิง	1633	4746II	9856	06	1:1000	89	0-1-72	800
43500	เมืองลำพูน	ริมปิง	1984	4746II	9856	06	1:1000	57	1-0-24	800

บัญชีราคาประเมินที่ดิน

ตามพระราชบัญญัติการประเมินราคาทรัพย์สินเพื่อประโยชน์แห่งรัฐ พ.ศ. 2562

ตำบล ริมปิง อำเภอ เมืองลำพูน จังหวัด ลำพูน

โฉนดที่ดินเลขที่	อำเภอ	ตำบล	หน้าสำรวจ	เครื่องหมายที่ดินระบบพิกัดฉาก ยู ที เอ็ม / ศูนย์กำเนิด					เนื้อที่ (ไร่-งาน-ตร.ว.)	ราคาประเมิน (บาท ต่อ ตร.ว.)
				แผนที่ภูมิประเทศ	ระวาง	แผ่น	มาตราส่วน	เลขที่ดิน		
43501	เมืองลำพูน	ริมปิง	1890	4746II	9856	10	1:1000	323	3-2-38	575
43573	เมืองลำพูน	ริมปิง	1645	4746II	9856	06	1:1000	100	0-1-59	1,000
43743	เมืองลำพูน	ริมปิง	2108	4746II	9654	03	1:1000	38	1-2-20	3,500
43744	เมืองลำพูน	ริมปิง	2107	4746II	9654	03	1:1000	37	0-1-76	800
43768	เมืองลำพูน	ริมปิง	1678	4746II	9856	07	1:1000	141	0-3-91	800
43769	เมืองลำพูน	ริมปิง	1698	4746II	9856	07	1:1000	162	1-0-13	1,000
43770	เมืองลำพูน	ริมปิง	1503	4746II	9656	08	1:1000	205	0-0-77	2,000
43771	เมืองลำพูน	ริมปิง	1898	4746II	9856	10	1:1000	331	0-2-11	500
43772	เมืองลำพูน	ริมปิง	1517	4746II	9656	11	1:1000	220	0-0-96	2,000
43991	เมืองลำพูน	ริมปิง	1341	4746II	9654	03	1:1000	99	1-2-30	800
44270	เมืองลำพูน	ริมปิง	2445	4746II	9654	01	1:1000	369	1-3-62	575
44271	เมืองลำพูน	ริมปิง	1640	4746II	9454	08	1:1000	102	1-0-20	500
44272	เมืองลำพูน	ริมปิง	1366	4746II	9454	08	1:1000	101	0-2-12	800
44273	เมืองลำพูน	ริมปิง	1179	4746II	9454	08	1:1000	100	0-2-21.5	1,000
44274	เมืองลำพูน	ริมปิง	2158	4746II	9454	08	1:1000	109	0-1-82	575
44275	เมืองลำพูน	ริมปิง	2157	4746II	9454	08	1:1000	108	0-1-61	575
44276	เมืองลำพูน	ริมปิง	2156	4746II	9454	08	1:1000	107	0-1-68	575
44277	เมืองลำพูน	ริมปิง	2155	4746II	9454	08	1:1000	106	0-2-21	1,000
44278	เมืองลำพูน	ริมปิง	2777	4746II	9454	08	1:1000	105	0-1-72	1,000
44279	เมืองลำพูน	ริมปิง	2775	4746II	9454	08	1:1000	104	0-3-38	575
44280	เมืองลำพูน	ริมปิง	2154	4746II	9454	08	1:1000	103	2-1-30	575

บัญชีราคาประเมินที่ดิน

ตามพระราชบัญญัติการประเมินราคาทรัพย์สินเพื่อประโยชน์แห่งรัฐ พ.ศ. 2562

ตำบล ริมปิง อำเภอ เมืองลำพูน จังหวัด ลำพูน

โฉนดที่ดินเลขที่	อำเภอ	ตำบล	หน้าสำรวจ	เครื่องหมายที่ดินระบบพิกัดฉาก ยู ที เอ็ม / ศูนย์กำเนิด					เนื้อที่ (ไร่-งาน-ตร.ว.)	ราคาประเมิน (บาท ต่อ ตร.ว.)
				แผนที่ภูมิประเทศ	ระวาง	แผ่น	มาตราส่วน	เลขที่ดิน		
44281	เมืองลำพูน	ริมปิง	2167	4746II	9454	08	1:1000	120	0-2-41	1,000
44282	เมืองลำพูน	ริมปิง	2166	4746II	9454	08	1:1000	119	1-1-25	600
44283	เมืองลำพูน	ริมปิง	2165	4746II	9454	08	1:1000	118	0-1-30	1,000
44284	เมืองลำพูน	ริมปิง	2164	4746II	9454	08	1:1000	117	1-3-40	625
44285	เมืองลำพูน	ริมปิง	2162	4746II	9454	08	1:1000	115	1-2-42	600
44286	เมืองลำพูน	ริมปิง	1167	4746II	9454	08	1:1000	114	1-1-92	600
44287	เมืองลำพูน	ริมปิง	1166	4746II	9454	08	1:1000	112	0-1-40	1,000
44288	เมืองลำพูน	ริมปิง	2160	4746II	9454	08	1:1000	111	0-2-3	1,000
44289	เมืองลำพูน	ริมปิง	2159	4746II	9454	08	1:1000	110	2-0-7	575
44290	เมืองลำพูน	ริมปิง	1391	4746II	9454	16	1:1000	155	0-1-64	1,000
44291	เมืองลำพูน	ริมปิง	1390	4746II	9454	16	1:1000	154	0-1-97.2	1,000
44292	เมืองลำพูน	ริมปิง	1374	4746II	9454	12	1:1000	138	0-2-14	1,000
44293	เมืองลำพูน	ริมปิง	1373	4746II	9454	12	1:1000	137	0-3-36	1,000
44294	เมืองลำพูน	ริมปิง	1369	4746II	9454	08	1:1000	128	0-2-25	1,000
44295	เมืองลำพูน	ริมปิง	1368	4746II	9454	08	1:1000	127	0-0-96	1,000
44296	เมืองลำพูน	ริมปิง	1362	4746II	9454	08	1:1000	121	0-3-88	700
44297	เมืองลำพูน	ริมปิง	1492	4746II	9656	08	1:1000	192	1-0-94	2,000
44298	เมืองลำพูน	ริมปิง	1449	4746II	9654	05	1:1000	535	0-3-53	600
44299	เมืองลำพูน	ริมปิง	1448	4746II	9654	05	1:1000	534	0-2-65	700
44300	เมืองลำพูน	ริมปิง	1395	4746II	9454	15	1:1000	159	0-2-44	1,000
44301	เมืองลำพูน	ริมปิง	1394	4746II	9454	16	1:1000	158	1-2-93	1,000

บัญชีราคาประเมินที่ดิน

ตามพระราชบัญญัติการประเมินราคาทรัพย์สินเพื่อประโยชน์แห่งรัฐ พ.ศ. 2562

ตำบล ริมปิง อำเภอ เมืองลำพูน จังหวัด ลำพูน

โฉนดที่ดินเลขที่	อำเภอ	ตำบล	หน้าสำรวจ	เครื่องหมายที่ดินระบบพิกัดฉาก ยู ที เอ็ม / ศูนย์กำเนิด					เนื้อที่ (ไร่-งาน-ตร.ว.)	ราคาประเมิน (บาท ต่อ ตร.ว.)
				แผนที่ภูมิประเทศ	ระวาง	แผ่น	มาตราส่วน	เลขที่ดิน		
44302	เมืองลำพูน	ริมปิง	1393	4746II	9454	16	1:1000	157	0-3-37	1,000
44303	เมืองลำพูน	ริมปิง	2097	4746II	9654	03	1:1000	25	0-3-69	800
44304	เมืองลำพูน	ริมปิง	2092	4746II	9654	03	1:1000	20	0-0-38.7	4,000
44305	เมืองลำพูน	ริมปิง	2634	4746II	9654	03	1:1000	26	0-0-53.4	4,000
44306	เมืองลำพูน	ริมปิง	2098	4746II	9654	03	1:1000	27	0-0-89	4,000
44307	เมืองลำพูน	ริมปิง	1343	4746II	9654	03	1:1000	101	2-0-7	800
44308	เมืองลำพูน	ริมปิง	1352	4746II	9654	05	1:1000	111	6-2-24	575
44309	เมืองลำพูน	ริมปิง	1270	4746II	9656	15	1:1000	133	0-2-15	800
44310	เมืองลำพูน	ริมปิง	1275	4746II	9656	15	1:1000	128	0-1-48	800
44311	เมืองลำพูน	ริมปิง	1220	4746II	9656	16	1:1000	33	0-2-55	800
44312	เมืองลำพูน	ริมปิง	1197	4746II	9656	16	1:1000	10	0-1-8.5	800
44313	เมืองลำพูน	ริมปิง	2171	4746II	9454	08	1:1000	125	0-1-22	1,000
44314	เมืองลำพูน	ริมปิง	2721	4746II	9856	13	1:1000	536	0-0-80	800
44315	เมืองลำพูน	ริมปิง	2081	4746II	9654	03	1:1000	9	0-2-7.7	800
44316	เมืองลำพูน	ริมปิง	2228	4746II	9654	06	1:1000	182	1-3-69	1,000
44317	เมืองลำพูน	ริมปิง	1276	4746II	9656	15	1:1000	127	0-1-35	800
44318	เมืองลำพูน	ริมปิง	1337	4746II	9654	03	1:1000	95	0-1-52	1,000
44319	เมืองลำพูน	ริมปิง	2139	4746II	9654	03	1:1000	69	2-1-82	800
44320	เมืองลำพูน	ริมปิง	1245	4746II	9656	16	1:1000	58	0-1-40.6	800
44321	เมืองลำพูน	ริมปิง	2140	4746II	9654	03	1:1000	70	0-3-50	800
44322	เมืองลำพูน	ริมปิง	1237	4746II	9656	16	1:1000	50	0-2-35	1,000

บัญชีราคาประเมินที่ดิน

ตามพระราชบัญญัติการประเมินราคาทรัพย์สินเพื่อประโยชน์แห่งรัฐ พ.ศ. 2562

ตำบล ริมปิง อำเภอ เมืองลำพูน จังหวัด ลำพูน

โฉนดที่ดินเลขที่	อำเภอ	ตำบล	หน้าสำรวจ	เครื่องหมายที่ดินระบบพิกัดฉาก ยู ที เอ็ม / ศูนย์กำเนิด					เนื้อที่ (ไร่-งาน-ตร.ว.)	ราคาประเมิน (บาท ต่อ ตร.ว.)
				แผนที่ภูมิประเทศ	ระวาง	แผ่น	มาตราส่วน	เลขที่ดิน		
44323	เมืองลำพูน	ริมปิง	1234	4746II	9656	16	1:1000	47	0-2-2	1,000
44324	เมืองลำพูน	ริมปิง	1254	4746II	9656	16	1:1000	68	0-0-67	800
44325	เมืองลำพูน	ริมปิง	2168	4746II	9654	05	1:1000	121	1-2-34	600
44326	เมืองลำพูน	ริมปิง	2170	4746II	9654	05	1:1000	123	1-2-7	575
44327	เมืองลำพูน	ริมปิง	1466	4746II	9656	15	1:1000	165	5-1-48	750
44329	เมืองลำพูน	ริมปิง	1253	4746II	9656	16	1:1000	67	0-0-37	800
44330	เมืองลำพูน	ริมปิง	1240	4746II	9656	16	1:1000	53	0-2-43	800
44331	เมืองลำพูน	ริมปิง	2096	4746II	9654	03	1:1000	24	0-0-43	4,000
44332	เมืองลำพูน	ริมปิง	2332	4746II	9654	10	1:1000	450	3-0-60	700
44333	เมืองลำพูน	ริมปิง	2442	4746II	9654	01	1:1000	366	2-0-75	800
44334	เมืองลำพูน	ริมปิง	2215	4746II	9654	06	1:1000	167	0-3-47.6	1,000
44335	เมืองลำพูน	ริมปิง	1342	4746II	9654	03	1:1000	100	6-3-9	700
44336	เมืองลำพูน	ริมปิง	1523	4746II	9656	11	1:1000	226	0-1-85	2,000
44337	เมืองลำพูน	ริมปิง	1470	4746II	9656	15	1:1000	169	1-3-0	600
44338	เมืองลำพูน	ริมปิง	1218	4746II	9656	16	1:1000	31	0-2-31	800
44339	เมืองลำพูน	ริมปิง	1219	4746II	9656	16	1:1000	32	0-2-50	800
44340	เมืองลำพูน	ริมปิง	1318	4746II	9656	11	1:1000	82	0-1-41	2,000
44341	เมืองลำพูน	ริมปิง	1264	4746II	9656	15	1:1000	156	0-2-2	1,000
44342	เมืองลำพูน	ริมปิง	1263	4746II	9656	15	1:1000	157	1-0-11	1,000
44343	เมืองลำพูน	ริมปิง	1260	4746II	9656	15	1:1000	160	0-0-99	500
44344	เมืองลำพูน	ริมปิง	1464	4746II	9656	15	1:1000	163	1-1-95	750

บัญชีราคาประเมินที่ดิน

ตามพระราชบัญญัติการประเมินราคาทรัพย์สินเพื่อประโยชน์แห่งรัฐ พ.ศ. 2562

ตำบล ริมปิง อำเภอ เมืองลำพูน จังหวัด ลำพูน

โฉนดที่ดินเลขที่	อำเภอ	ตำบล	หน้าสำรวจ	เครื่องหมายที่ดินระบบพิกัดฉาก ยู ที เอ็ม / ศูนย์กำเนิด					เนื้อที่ (ไร่-งาน-ตร.ว.)	ราคาประเมิน (บาท ต่อ ตร.ว.)
				แผนที่ภูมิประเทศ	ระวาง	แผ่น	มาตราส่วน	เลขที่ดิน		
44345	เมืองลำพูน	ริมปิง	1469	4746II	9656	15	1:1000	168	2-0-28	1,500
44346	เมืองลำพูน	ริมปิง	1468	4746II	9656	15	1:1000	167	0-3-44	2,000
44351	เมืองลำพูน	ริมปิง	1467	4746II	9656	15	1:1000	166	7-0-75	1,500
44352	เมืองลำพูน	ริมปิง	1266	4746II	9656	15	1:1000	154	0-0-27.1	2,000
44353	เมืองลำพูน	ริมปิง	1205	4746II	9656	16	1:1000	18	0-2-50	800
44354	เมืองลำพูน	ริมปิง	2099	4746II	9654	03	1:1000	28	0-0-51	4,000
44355	เมืองลำพูน	ริมปิง	2428	4746II	9654	01	1:1000	352	0-2-32	500
44356	เมืองลำพูน	ริมปิง	1269	4746II	9656	15	1:1000	134	0-1-89	800
44357	เมืองลำพูน	ริมปิง	1513	4746II	9656	11	1:1000	215	1-3-56	800
44358	เมืองลำพูน	ริมปิง	2077	4746II	9654	03	1:1000	5	0-2-9	800
44359	เมืองลำพูน	ริมปิง	2094	4746II	9654	03	1:1000	22	0-1-76	4,000
44360	เมืองลำพูน	ริมปิง	2095	4746II	9654	03	1:1000	23	0-3-30	4,000
44361	เมืองลำพูน	ริมปิง	2424	4746II	9654	01	1:1000	348	1-1-34	1,000
44362	เมืองลำพูน	ริมปิง	1465	4746II	9656	15	1:1000	164	1-1-83	750
44363	เมืองลำพูน	ริมปิง	1194	4746II	9656	16	1:1000	7	1-1-15	800
44364	เมืองลำพูน	ริมปิง	1304	4746II	9656	15	1:1000	96	0-1-54	2,000
44365	เมืองลำพูน	ริมปิง	1502	4746II	9656	08	1:1000	204	0-0-82	1,500
44366	เมืองลำพูน	ริมปิง	1501	4746II	9656	08	1:1000	203	0-1-15.7	1,500
44367	เมืองลำพูน	ริมปิง	1499	4746II	9656	08	1:1000	201	0-1-15	1,500
44368	เมืองลำพูน	ริมปิง	1498	4746II	9656	08	1:1000	200	0-1-90	800
44369	เมืองลำพูน	ริมปิง	1497	4746II	9656	08	1:1000	199	0-1-17	1,500

บัญชีราคาประเมินที่ดิน

ตามพระราชบัญญัติการประเมินราคาทรัพย์สินเพื่อประโยชน์แห่งรัฐ พ.ศ. 2562

ตำบล ริมปิง อำเภอ เมืองลำพูน จังหวัด ลำพูน

โฉนดที่ดินเลขที่	อำเภอ	ตำบล	หน้าสำรวจ	เครื่องหมายที่ดินระบบพิกัดฉาก ยู ที เอ็ม / ศูนย์กำเนิด					เนื้อที่ (ไร่-งาน-ตร.ว.)	ราคาประเมิน (บาท ต่อ ตร.ว.)
				แผนที่ภูมิประเทศ	ระวาง	แผ่น	มาตราส่วน	เลขที่ดิน		
44370	เมืองลำพูน	ริมปิง	1496	4746II	9656	08	1:1000	198	0-1-40	1,500
44371	เมืองลำพูน	ริมปิง	1494	4746II	9656	08	1:1000	195	0-2-92	1,500
44372	เมืองลำพูน	ริมปิง	1491	4746II	9656	08	1:1000	191	0-2-6	1,500
44373	เมืองลำพูน	ริมปิง	1478	4746II	9656	04	1:1000	178	0-1-84	1,500
44374	เมืองลำพูน	ริมปิง	1474	4746II	9656	04	1:1000	173	0-1-61	1,500
44375	เมืองลำพูน	ริมปิง	1472	4746II	9656	04	1:1000	171	0-1-62	1,500
44376	เมืองลำพูน	ริมปิง	1475	4746II	9656	04	1:1000	174	0-0-96	1,500
44377	เมืองลำพูน	ริมปิง	1623	4746II	9656	03	1:1000	421	0-3-45	625
44378	เมืองลำพูน	ริมปิง	1509	4746II	9656	11	1:1000	211	0-2-19	2,000
44379	เมืองลำพูน	ริมปิง	1490	4746II	9656	08	1:1000	190	0-1-83	1,500
44380	เมืองลำพูน	ริมปิง	1547	4746II	9656	06	1:1000	251	1-0-39	625
44381	เมืองลำพูน	ริมปิง	1536	4746II	9656	07	1:1000	240	1-1-39.5	925
44382	เมืองลำพูน	ริมปิง	1534	4746II	9656	07	1:1000	238	1-1-30	925
44383	เมืองลำพูน	ริมปิง	1533	4746II	9656	07	1:1000	237	1-1-53	700
44384	เมืองลำพูน	ริมปิง	1530	4746II	9656	07	1:1000	233	0-3-15	1,300
44385	เมืองลำพูน	ริมปิง	1529	4746II	9656	07	1:1000	232	0-1-20	1,500
44386	เมืองลำพูน	ริมปิง	1528	4746II	9656	07	1:1000	231	0-1-63	1,500
44387	เมืองลำพูน	ริมปิง	1527	4746II	9656	07	1:1000	230	0-1-71	1,500
44388	เมืองลำพูน	ริมปิง	1526	4746II	9656	07	1:1000	229	0-1-75	1,500
44389	เมืองลำพูน	ริมปิง	1525	4746II	9656	07	1:1000	228	0-1-72	1,500
44390	เมืองลำพูน	ริมปิง	1524	4746II	9656	07	1:1000	227	0-1-69	1,500

บัญชีราคาประเมินที่ดิน

ตามพระราชบัญญัติการประเมินราคาทรัพย์สินเพื่อประโยชน์แห่งรัฐ พ.ศ. 2562

ตำบล ริมปิง อำเภอ เมืองลำพูน จังหวัด ลำพูน

โฉนดที่ดินเลขที่	อำเภอ	ตำบล	หน้าสำรวจ	เครื่องหมายที่ดินระบบพิกัดฉาก ยู ที เอ็ม / ศูนย์กำเนิด					เนื้อที่ (ไร่-งาน-ตร.ว.)	ราคาประเมิน (บาท ต่อ ตร.ว.)
				แผนที่ภูมิประเทศ	ระวาง	แผ่น	มาตราส่วน	เลขที่ดิน		
44391	เมืองลำพูน	ริมปิง	1519	4746II	9656	11	1:1000	221	1-0-26	800
44392	เมืองลำพูน	ริมปิง	1925	4746II	9856	13	1:1000	358	0-1-44	800
44393	เมืองลำพูน	ริมปิง	1381	4746II	9454	16	1:1000	145	0-3-26	1,000
44396	เมืองลำพูน	ริมปิง	1506	4746II	9656	08	1:1000	208	0-0-91	800
44397	เมืองลำพูน	ริมปิง	1487	4746II	9656	08	1:1000	187	0-2-31	2,000
44398	เมืองลำพูน	ริมปิง	1476	4746II	9656	04	1:1000	175	0-0-87	1,500
44399	เมืองลำพูน	ริมปิง	1531	4746II	9656	07	1:1000	234	0-0-65.8	2,000
44400	เมืองลำพูน	ริมปิง	1516	4746II	9656	11	1:1000	219	1-1-73	2,000
44401	เมืองลำพูน	ริมปิง	1514	4746II	9656	11	1:1000	216	0-1-47	2,000
44402	เมืองลำพูน	ริมปิง	1511	4746II	9656	11	1:1000	213	0-0-90	2,000
44403	เมืองลำพูน	ริมปิง	1510	4746II	9656	11	1:1000	212	0-2-30.7	2,000
44404	เมืองลำพูน	ริมปิง	1500	4746II	9656	08	1:1000	202	0-2-0	2,000
44405	เมืองลำพูน	ริมปิง	1505	4746II	9656	08	1:1000	207	0-1-11	2,000
44406	เมืองลำพูน	ริมปิง	1520	4746II	9656	11	1:1000	223	0-3-66.4	1,000
44407	เมืองลำพูน	ริมปิง	1485	4746II	9656	08	1:1000	185	0-2-16	800
44408	เมืองลำพูน	ริมปิง	1537	4746II	9656	07	1:1000	241	0-1-89	2,000
44409	เมืองลำพูน	ริมปิง	1480	4746II	9656	04	1:1000	180	0-1-61	1,500
44410	เมืองลำพูน	ริมปิง	2743	4746II	9856	01	1:1000	661	0-3-20.3	1,500
44411	เมืองลำพูน	ริมปิง	2741	4746II	9856	01	1:1000	659	0-1-50.3	1,500
44412	เมืองลำพูน	ริมปิง	2739	4746II	9856	01	1:1000	657	0-2-64	1,500
44413	เมืองลำพูน	ริมปิง	2738	4746II	9856	01	1:1000	656	0-1-45.6	1,500

บัญชีราคาประเมินที่ดิน

ตามพระราชบัญญัติการประเมินราคาทรัพย์สินเพื่อประโยชน์แห่งรัฐ พ.ศ. 2562

ตำบล ริมปิง อำเภอ เมืองลำพูน จังหวัด ลำพูน

โฉนดที่ดินเลขที่	อำเภอ	ตำบล	หน้าสำรวจ	เครื่องหมายที่ดินระบบพิกัดฉาก ยู ที เอ็ม / ศูนย์กำเนิด					เนื้อที่ (ไร่-งาน-ตร.ว.)	ราคาประเมิน (บาท ต่อ ตร.ว.)
				แผนที่ภูมิประเทศ	ระวาง	แผ่น	มาตราส่วน	เลขที่ดิน		
44414	เมืองลำพูน	ริมปิง	1163	4746II	9656	04	1:1000	177	0-1-0.1	1,500
44415	เมืองลำพูน	ริมปิง	1477	4746II	9656	04	1:1000	176	1-0-31	1,300
44416	เมืองลำพูน	ริมปิง	1473	4746II	9656	04	1:1000	172	0-1-65	1,500
44417	เมืองลำพูน	ริมปิง	1508	4746II	9656	08	1:1000	210	0-3-0.9	2,000
44418	เมืองลำพูน	ริมปิง	1507	4746II	9656	08	1:1000	209	0-3-5	2,000
44419	เมืองลำพูน	ริมปิง	1504	4746II	9656	08	1:1000	206	0-0-53	2,000
44420	เมืองลำพูน	ริมปิง	1486	4746II	9656	08	1:1000	186	0-1-55	1,500
44421	เมืองลำพูน	ริมปิง	1188	4746II	9656	08	1:1000	197	0-3-34	2,000
44422	เมืองลำพูน	ริมปิง	1495	4746II	9656	08	1:1000	196	0-2-82	2,000
44423	เมืองลำพูน	ริมปิง	1493	4746II	9656	08	1:1000	193	0-2-31	2,000
44424	เมืองลำพูน	ริมปิง	1488	4746II	9656	08	1:1000	188	0-1-98.7	800
44425	เมืองลำพูน	ริมปิง	1160	4746II	9656	07	1:1000	236	0-1-34	2,000
44426	เมืองลำพูน	ริมปิง	1532	4746II	9656	07	1:1000	235	0-3-35.1	2,000
44427	เมืองลำพูน	ริมปิง	1522	4746II	9656	11	1:1000	225	1-0-71	2,000
44428	เมืองลำพูน	ริมปิง	1521	4746II	9656	11	1:1000	224	0-0-91	800
44429	เมืองลำพูน	ริมปิง	1518	4746II	9656	11	1:1000	222	1-0-10	1,000
44430	เมืองลำพูน	ริมปิง	1515	4746II	9656	11	1:1000	218	0-3-43	2,000
44431	เมืองลำพูน	ริมปิง	1159	4746II	9656	11	1:1000	217	1-3-68	2,000
44432	เมืองลำพูน	ริมปิง	1512	4746II	9656	11	1:1000	214	0-0-86.3	2,000
44433	เมืองลำพูน	ริมปิง	2744	4746II	9856	01	1:1000	662	0-1-56.1	800
44434	เมืองลำพูน	ริมปิง	2742	4746II	9856	01	1:1000	660	0-1-80	800

บัญชีราคาประเมินที่ดิน

ตามพระราชบัญญัติการประเมินราคาทรัพย์สินเพื่อประโยชน์แห่งรัฐ พ.ศ. 2562

ตำบล ริมปิง อำเภอ เมืองลำพูน จังหวัด ลำพูน

โฉนดที่ดินเลขที่	อำเภอ	ตำบล	หน้าสำรวจ	เครื่องหมายที่ดินระบบพิกัดฉาก ยู ที เอ็ม / ศูนย์กำเนิด					เนื้อที่ (ไร่-งาน-ตร.ว.)	ราคาประเมิน (บาท ต่อ ตร.ว.)
				แผนที่ภูมิประเทศ	ระวาง	แผ่น	มาตราส่วน	เลขที่ดิน		
44435	เมืองลำพูน	ริมปิง	2740	4746II	9856	01	1:1000	658	0-2-0.6	800
44436	เมืองลำพูน	ริมปิง	2779	4746II	9856	10	1:1000	292	0-0-75	1,000
44437	เมืองลำพูน	ริมปิง	2725	4746II	9856	06	1:1000	541	0-1-79	1,000
44438	เมืองลำพูน	ริมปิง	1641	4746II	9856	06	1:1000	96	0-2-67	800
44439	เมืองลำพูน	ริมปิง	1876	4746II	9856	06	1:1000	28	1-0-71.4	800
44440	เมืองลำพูน	ริมปิง	1653	4746II	9856	06	1:1000	107	0-1-68.7	800
44441	เมืองลำพูน	ริมปิง	1972	4746II	9856	06	1:1000	44	0-1-0.9	800
44442	เมืองลำพูน	ริมปิง	1971	4746II	9856	06	1:1000	43	0-1-7	800
44443	เมืองลำพูน	ริมปิง	1878	4746II	9856	06	1:1000	30	0-2-93	800
44444	เมืองลำพูน	ริมปิง	1859	4746II	9856	05	1:1000	10	0-3-35	800
44445	เมืองลำพูน	ริมปิง	1815	4746II	9856	10	1:1000	283	0-2-25.5	875
44446	เมืองลำพูน	ริมปิง	1814	4746II	9856	10	1:1000	282	0-2-0.4	1,000
44447	เมืองลำพูน	ริมปิง	1804	4746II	9856	07	1:1000	272	0-1-26	1,000
44448	เมืองลำพูน	ริมปิง	1731	4746II	9856	07	1:1000	197	0-2-40	600
44454	เมืองลำพูน	ริมปิง	1724	4746II	9856	07	1:1000	190	0-0-78	600
44455	เมืองลำพูน	ริมปิง	1723	4746II	9856	07	1:1000	189	0-3-15	1,000
44456	เมืองลำพูน	ริมปิง	1700	4746II	9856	07	1:1000	165	0-0-66.7	800
44457	เมืองลำพูน	ริมปิง	1685	4746II	9856	07	1:1000	148	0-0-53	800
44458	เมืองลำพูน	ริมปิง	1169	4746II	9856	06	1:1000	108	0-3-50.5	800
44459	เมืองลำพูน	ริมปิง	1652	4746II	9856	06	1:1000	106	1-1-37	1,000
44460	เมืองลำพูน	ริมปิง	1644	4746II	9856	06	1:1000	99	0-1-31	1,000

บัญชีราคาประเมินที่ดิน

ตามพระราชบัญญัติการประเมินราคาทรัพย์สินเพื่อประโยชน์แห่งรัฐ พ.ศ. 2562

ตำบล ริมปิง อำเภอ เมืองลำพูน จังหวัด ลำพูน

โฉนดที่ดินเลขที่	อำเภอ	ตำบล	หน้าสำรวจ	เครื่องหมายที่ดินระบบพิกัดฉาก ยู ที เอ็ม / ศูนย์กำเนิด					เนื้อที่ (ไร่-งาน-ตร.ว.)	ราคาประเมิน (บาท ต่อ ตร.ว.)
				แผนที่ภูมิประเทศ	ระวาง	แผ่น	มาตราส่วน	เลขที่ดิน		
44461	เมืองลำพูน	ริมปิง	1857	4746II	9856	05	1:1000	8	0-2-9	800
44462	เมืองลำพูน	ริมปิง	1779	4746II	9856	09	1:1000	247	0-1-10	1,000
44463	เมืองลำพูน	ริมปิง	1844	4746II	9856	10	1:1000	313	0-1-78	1,000
44464	เมืองลำพูน	ริมปิง	1918	4746II	9856	11	1:1000	351	1-1-33	800
44465	เมืองลำพูน	ริมปิง	1934	4746II	9856	13	1:1000	367	8-0-73	625
44466	เมืองลำพูน	ริมปิง	1950	4746II	9856	13	1:1000	382	0-0-56	800
44467	เมืองลำพูน	ริมปิง	1843	4746II	9856	10	1:1000	312	0-0-99	1,000
44468	เมืองลำพูน	ริมปิง	1842	4746II	9856	10	1:1000	311	0-2-88	1,000
44469	เมืองลำพูน	ริมปิง	1792	4746II	9856	09	1:1000	260	1-0-53	700
44470	เมืองลำพูน	ริมปิง	1780	4746II	9856	09	1:1000	248	1-1-11	800
44471	เมืองลำพูน	ริมปิง	1851	4746II	9856	10	1:1000	320	0-0-56	800
44472	เมืองลำพูน	ริมปิง	1910	4746II	9856	10	1:1000	343	0-1-32	1,000
44473	เมืองลำพูน	ริมปิง	1909	4746II	9856	10	1:1000	342	0-1-6	1,000
44474	เมืองลำพูน	ริมปิง	1908	4746II	9856	10	1:1000	341	0-0-41	800
44475	เมืองลำพูน	ริมปิง	1906	4746II	9856	10	1:1000	339	0-1-41	800
44476	เมืองลำพูน	ริมปิง	1737	4746II	9856	09	1:1000	204	0-1-22	800
44477	เมืองลำพูน	ริมปิง	1684	4746II	9856	07	1:1000	147	1-0-78	800
44478	เมืองลำพูน	ริมปิง	1758	4746II	9856	09	1:1000	225	0-1-10	800
44479	เมืองลำพูน	ริมปิง	2718	4746II	9856	13	1:1000	533	0-1-32	800
44480	เมืองลำพูน	ริมปิง	2719	4746II	9856	13	1:1000	534	0-2-11	800
44481	เมืองลำพูน	ริมปิง	2720	4746II	9856	13	1:1000	535	0-3-50	1,000

บัญชีราคาประเมินที่ดิน

ตามพระราชบัญญัติการประเมินราคาทรัพย์สินเพื่อประโยชน์แห่งรัฐ พ.ศ. 2562

ตำบล ริมปิง อำเภอ เมืองลำพูน จังหวัด ลำพูน

โฉนดที่ดินเลขที่	อำเภอ	ตำบล	หน้าสำรวจ	เครื่องหมายที่ดินระบบพิกัดฉาก ยู ที เอ็ม / ศูนย์กำเนิด					เนื้อที่ (ไร่-งาน-ตร.ว.)	ราคาประเมิน (บาท ต่อ ตร.ว.)
				แผนที่ภูมิประเทศ	ระวาง	แผ่น	มาตราส่วน	เลขที่ดิน		
44482	เมืองลำพูน	ริมปิง	2728	4746II	9856	09	1:1000	544	0-1-5	800
44483	เมืองลำพูน	ริมปิง	1852	4746II	9856	05	1:1000	1	0-1-73	800
44484	เมืองลำพูน	ริมปิง	1966	4746II	9856	13	1:1000	398	0-1-34	800
44485	เมืองลำพูน	ริมปิง	1962	4746II	9856	13	1:1000	394	0-0-96.4	1,000
44486	เมืองลำพูน	ริมปิง	1948	4746II	9856	13	1:1000	380	0-1-88	800
44487	เมืองลำพูน	ริมปิง	1783	4746II	9856	09	1:1000	251	0-1-10	800
44488	เมืองลำพูน	ริมปิง	1801	4746II	9856	09	1:1000	269	0-0-67	800
44489	เมืองลำพูน	ริมปิง	2013	4746II	9856	13	1:1000	402	0-1-9	800
44490	เมืองลำพูน	ริมปิง	1965	4746II	9856	13	1:1000	397	0-1-40.1	800
44491	เมืองลำพูน	ริมปิง	1957	4746II	9856	13	1:1000	389	1-3-35	800
44492	เมืองลำพูน	ริมปิง	1902	4746II	9856	10	1:1000	335	0-1-30.8	800
44493	เมืองลำพูน	ริมปิง	1829	4746II	9856	10	1:1000	298	0-1-90.1	800
44494	เมืองลำพูน	ริมปิง	1803	4746II	9856	09	1:1000	271	0-1-21	800
44495	เมืองลำพูน	ริมปิง	1778	4746II	9856	09	1:1000	246	0-1-48	1,000
44496	เมืองลำพูน	ริมปิง	1738	4746II	9856	09	1:1000	205	0-1-23.3	800
44497	เมืองลำพูน	ริมปิง	2722	4746II	9856	13	1:1000	538	0-1-48	1,000
44498	เมืองลำพูน	ริมปิง	1916	4746II	9856	10	1:1000	349	3-1-32	600
44499	เมืองลำพูน	ริมปิง	1863	4746II	9856	05	1:1000	14	0-1-69	800
44500	เมืองลำพูน	ริมปิง	1858	4746II	9856	05	1:1000	9	0-3-22	800
44501	เมืองลำพูน	ริมปิง	2729	4746II	9856	10	1:1000	545	0-0-30.4	1,000
44502	เมืองลำพูน	ริมปิง	2727	4746II	9856	09	1:1000	543	0-1-22	800

บัญชีราคาประเมินที่ดิน

ตามพระราชบัญญัติการประเมินราคาทรัพย์สินเพื่อประโยชน์แห่งรัฐ พ.ศ. 2562

ตำบล ริมปิง อำเภอ เมืองลำพูน จังหวัด ลำพูน

โฉนดที่ดินเลขที่	อำเภอ	ตำบล	หน้าสำรวจ	เครื่องหมายที่ดินระบบพิกัดฉาก ยู ที เอ็ม / ศูนย์กำเนิด					เนื้อที่ (ไร่-งาน-ตร.ว.)	ราคาประเมิน (บาท ต่อ ตร.ว.)
				แผนที่ภูมิประเทศ	ระวาง	แผ่น	มาตราส่วน	เลขที่ดิน		
44503	เมืองลำพูน	ริมปิง	2726	4746II	9856	09	1:1000	542	0-1-52	800
44504	เมืองลำพูน	ริมปิง	2004	4746II	9856	13	1:1000	537	0-2-54	1,000
44505	เมืองลำพูน	ริมปิง	2717	4746II	9856	13	1:1000	532	0-1-65	800
44506	เมืองลำพูน	ริมปิง	2716	4746II	9856	13	1:1000	531	0-1-30	1,000
44511	เมืองลำพูน	ริมปิง	2043	4746II	9452	03	1:1000	72	0-2-79	1,000
44512	เมืองลำพูน	ริมปิง	2064	4746II	9452	07	1:1000	93	3-0-1	450
44513	เมืองลำพูน	ริมปิง	2063	4746II	9452	07	1:1000	92	0-3-62	600
44514	เมืองลำพูน	ริมปิง	2062	4746II	9452	06	1:1000	91	0-1-22	1,000
44515	เมืองลำพูน	ริมปิง	2061	4746II	9452	06	1:1000	90	0-0-98	1,000
44516	เมืองลำพูน	ริมปิง	2060	4746II	9452	06	1:1000	89	0-1-8	1,000
44517	เมืองลำพูน	ริมปิง	2059	4746II	9452	06	1:1000	88	0-0-58	1,000
44518	เมืองลำพูน	ริมปิง	2058	4746II	9452	06	1:1000	87	0-1-63.8	600
44519	เมืองลำพูน	ริมปิง	2057	4746II	9452	06	1:1000	86	1-1-16	600
44520	เมืองลำพูน	ริมปิง	2072	4746II	9452	10	1:1000	101	0-1-4	600
44521	เมืองลำพูน	ริมปิง	2071	4746II	9452	11	1:1000	100	0-0-70	600
44522	เมืองลำพูน	ริมปิง	2070	4746II	9452	11	1:1000	99	0-0-76	600
44523	เมืองลำพูน	ริมปิง	2069	4746II	9452	11	1:1000	98	0-0-80	600
44524	เมืองลำพูน	ริมปิง	2046	4746II	9452	03	1:1000	75	0-1-30	1,000
44525	เมืองลำพูน	ริมปิง	2045	4746II	9452	03	1:1000	74	0-0-95	600
44526	เมืองลำพูน	ริมปิง	2044	4746II	9452	03	1:1000	73	0-1-13	1,000
44527	เมืองลำพูน	ริมปิง	1387	4746II	9454	16	1:1000	151	0-2-84	1,000

บัญชีราคาประเมินที่ดิน

ตามพระราชบัญญัติการประเมินราคาทรัพย์สินเพื่อประโยชน์แห่งรัฐ พ.ศ. 2562

ตำบล ริมปิง อำเภอ เมืองลำพูน จังหวัด ลำพูน

โฉนดที่ดินเลขที่	อำเภอ	ตำบล	หน้าสำรวจ	เครื่องหมายที่ดินระบบพิกัดฉาก ยู ที เอ็ม / ศูนย์กำเนิด					เนื้อที่ (ไร่-งาน-ตร.ว.)	ราคาประเมิน (บาท ต่อ ตร.ว.)
				แผนที่ภูมิประเทศ	ระวาง	แผ่น	มาตราส่วน	เลขที่ดิน		
44529	เมืองลำพูน	ริมปิง	1385	4746II	9454	16	1:1000	149	0-2-57	1,000
44530	เมืองลำพูน	ริมปิง	1384	4746II	9454	16	1:1000	148	0-2-72	1,000
44531	เมืองลำพูน	ริมปิง	1383	4746II	9454	16	1:1000	147	0-2-45	1,000
44532	เมืองลำพูน	ริมปิง	1378	4746II	9454	12	1:1000	142	0-2-83	1,000
44533	เมืองลำพูน	ริมปิง	1379	4746II	9454	12	1:1000	143	0-2-75	1,000
44534	เมืองลำพูน	ริมปิง	1380	4746II	9454	12	1:1000	144	0-3-24	1,000
44535	เมืองลำพูน	ริมปิง	2056	4746II	9452	06	1:1000	85	0-3-95	600
44536	เมืองลำพูน	ริมปิง	2068	4746II	9452	11	1:1000	97	0-1-4.4	600
44537	เมืองลำพูน	ริมปิง	1375	4746II	9454	12	1:1000	139	0-2-47	1,000
44538	เมืองลำพูน	ริมปิง	2776	4746II	9454	12	1:1000	135	0-1-5	1,000
44539	เมืองลำพูน	ริมปิง	1371	4746II	9454	12	1:1000	134	0-1-96	1,000
44540	เมืองลำพูน	ริมปิง	1367	4746II	9454	08	1:1000	126	0-0-99	800
44541	เมืองลำพูน	ริมปิง	2163	4746II	9454	08	1:1000	116	0-1-98	1,000
44542	เมืองลำพูน	ริมปิง	2042	4746II	9452	03	1:1000	71	0-2-52.2	1,000
44543	เมืองลำพูน	ริมปิง	2041	4746II	9452	03	1:1000	70	0-2-2	1,000
44544	เมืองลำพูน	ริมปิง	2067	4746II	9452	11	1:1000	96	0-0-78	600
44545	เมืองลำพูน	ริมปิง	2066	4746II	9452	11	1:1000	95	3-1-18	525
44546	เมืองลำพูน	ริมปิง	2065	4746II	9452	07	1:1000	94	1-2-51	600
44547	เมืองลำพูน	ริมปิง	1388	4746II	9454	16	1:1000	152	0-2-25	1,000
44548	เมืองลำพูน	ริมปิง	1389	4746II	9454	16	1:1000	153	0-3-62	1,000
44549	เมืองลำพูน	ริมปิง	2183	4746II	9654	05	1:1000	135	0-2-65	800

บัญชีราคาประเมินที่ดิน

ตามพระราชบัญญัติการประเมินราคาทรัพย์สินเพื่อประโยชน์แห่งรัฐ พ.ศ. 2562

ตำบล ริมปิง อำเภอ เมืองลำพูน จังหวัด ลำพูน

โฉนดที่ดินเลขที่	อำเภอ	ตำบล	หน้าสำรวจ	เครื่องหมายที่ดินระบบพิกัดฉาก ยู ที เอ็ม / ศูนย์กำเนิด					เนื้อที่ (ไร่-งาน-ตร.ว.)	ราคาประเมิน (บาท ต่อ ตร.ว.)
				แผนที่ภูมิประเทศ	ระวาง	แผ่น	มาตราส่วน	เลขที่ดิน		
44550	เมืองลำพูน	ริมปิง	2179	4746II	9654	05	1:1000	131	0-2-56	800
44551	เมืองลำพูน	ริมปิง	2177	4746II	9654	05	1:1000	129	0-3-27	500
44552	เมืองลำพูน	ริมปิง	2178	4746II	9654	05	1:1000	130	0-2-50	800
44553	เมืองลำพูน	ริมปิง	2049	4746II	9452	03	1:1000	78	0-3-93	1,000
44554	เมืองลำพูน	ริมปิง	2051	4746II	9452	03	1:1000	80	0-3-90	1,000
44555	เมืองลำพูน	ริมปิง	2052	4746II	9452	03	1:1000	81	0-1-81	1,000
44556	เมืองลำพูน	ริมปิง	2176	4746II	9654	05	1:1000	128	1-0-79	700
44557	เมืองลำพูน	ริมปิง	2047	4746II	9452	03	1:1000	76	0-1-33	600
44558	เมืองลำพูน	ริมปิง	2161	4746II	9454	08	1:1000	113	0-1-89	800
44559	เมืองลำพูน	ริมปิง	1363	4746II	9454	08	1:1000	122	0-1-89	1,000
44560	เมืองลำพูน	ริมปิง	1372	4746II	9454	12	1:1000	136	0-2-4	1,000
44561	เมืองลำพูน	ริมปิง	2778	4746II	9454	12	1:1000	132	0-1-12	1,000
44562	เมืองลำพูน	ริมปิง	1392	4746II	9454	16	1:1000	156	0-2-82	1,000
44563	เมืองลำพูน	ริมปิง	1386	4746II	9454	16	1:1000	150	0-2-16	1,000
44564	เมืองลำพูน	ริมปิง	1382	4746II	9454	16	1:1000	146	0-2-78	1,000
44565	เมืองลำพูน	ริมปิง	1370	4746II	9454	12	1:1000	133	0-2-29	1,000
44566	เมืองลำพูน	ริมปิง	1365	4746II	9454	08	1:1000	124	0-1-58	1,000
44567	เมืองลำพูน	ริมปิง	1364	4746II	9454	08	1:1000	123	0-3-84	700
44568	เมืองลำพูน	ริมปิง	2055	4746II	9452	06	1:1000	84	0-3-75	875
44569	เมืองลำพูน	ริมปิง	2050	4746II	9452	03	1:1000	79	0-2-28	1,000
44570	เมืองลำพูน	ริมปิง	2048	4746II	9452	03	1:1000	77	0-2-95	1,000

บัญชีราคาประเมินที่ดิน

ตามพระราชบัญญัติการประเมินราคาทรัพย์สินเพื่อประโยชน์แห่งรัฐ พ.ศ. 2562

ตำบล ริมปิง อำเภอ เมืองลำพูน จังหวัด ลำพูน

โฉนดที่ดินเลขที่	อำเภอ	ตำบล	หน้าสำรวจ	เครื่องหมายที่ดินระบบพิกัดฉาก ยู ที เอ็ม / ศูนย์กำเนิด					เนื้อที่ (ไร่-งาน-ตร.ว.)	ราคาประเมิน (บาท ต่อ ตร.ว.)
				แผนที่ภูมิประเทศ	ระวาง	แผ่น	มาตราส่วน	เลขที่ดิน		
44571	เมืองลำพูน	ริมปิง	1679	4746II	9856	07	1:1000	142	0-1-75	800
44572	เมืองลำพูน	ริมปิง	1677	4746II	9856	07	1:1000	140	0-0-43	800
44573	เมืองลำพูน	ริมปิง	1662	4746II	9856	07	1:1000	118	0-0-70	800
44574	เมืองลำพูน	ริมปิง	1975	4746II	9856	06	1:1000	47	0-1-42	800
44575	เมืองลำพูน	ริมปิง	1988	4746II	9856	06	1:1000	61	0-2-64	800
44576	เมืองลำพูน	ริมปิง	1632	4746II	9856	06	1:1000	88	0-1-15.7	800
44577	เมืองลำพูน	ริมปิง	1617	4746II	9856	07	1:1000	156	0-1-44.6	800
44578	เมืองลำพูน	ริมปิง	1732	4746II	9856	07	1:1000	198	0-2-23	600
44579	เมืองลำพูน	ริมปิง	1920	4746II	9856	11	1:1000	353	3-0-4	750
44580	เมืองลำพูน	ริมปิง	1817	4746II	9856	10	1:1000	285	0-0-90	800
44581	เมืองลำพูน	ริมปิง	1699	4746II	9856	07	1:1000	164	0-2-18	800
44582	เมืองลำพูน	ริมปิง	1675	4746II	9856	07	1:1000	137	0-1-11	800
44583	เมืองลำพูน	ริมปิง	1697	4746II	9856	07	1:1000	161	0-0-63	1,000
44584	เมืองลำพูน	ริมปิง	1706	4746II	9856	07	1:1000	172	0-2-71	1,000
44585	เมืองลำพูน	ริมปิง	1708	4746II	9856	07	1:1000	174	0-2-12	1,000
44586	เมืองลำพูน	ริมปิง	1711	4746II	9856	07	1:1000	177	0-1-94	800
44587	เมืองลำพูน	ริมปิง	1657	4746II	9856	07	1:1000	113	0-0-61	800
44588	เมืองลำพูน	ริมปิง	1659	4746II	9856	07	1:1000	115	0-0-38	800
44589	เมืองลำพูน	ริมปิง	1660	4746II	9856	07	1:1000	116	0-0-48	800
44590	เมืองลำพูน	ริมปิง	1661	4746II	9856	07	1:1000	117	0-0-92	800
44591	เมืองลำพูน	ริมปิง	1663	4746II	9856	07	1:1000	119	0-2-80	800

บัญชีราคาประเมินที่ดิน

ตามพระราชบัญญัติการประเมินราคาทรัพย์สินเพื่อประโยชน์แห่งรัฐ พ.ศ. 2562

ตำบล ริมปิง อำเภอ เมืองลำพูน จังหวัด ลำพูน

โฉนดที่ดินเลขที่	อำเภอ	ตำบล	หน้าสำรวจ	เครื่องหมายที่ดินระบบพิกัดฉาก ยู ที เอ็ม / ศูนย์กำเนิด					เนื้อที่ (ไร่-งาน-ตร.ว.)	ราคาประเมิน (บาท ต่อ ตร.ว.)
				แผนที่ภูมิประเทศ	ระวาง	แผ่น	มาตราส่วน	เลขที่ดิน		
44592	เมืองลำพูน	ริมปิง	1192	4746II	9856	07	1:1000	136	0-2-12	800
44593	เมืองลำพูน	ริมปิง	1714	4746II	9856	07	1:1000	180	0-2-74	800
44594	เมืองลำพูน	ริมปิง	1715	4746II	9856	07	1:1000	181	0-1-41	800
44595	เมืองลำพูน	ริมปิง	1716	4746II	9856	07	1:1000	182	0-1-39	800
44596	เมืองลำพูน	ริมปิง	1719	4746II	9856	07	1:1000	185	0-0-57	1,000
44597	เมืองลำพูน	ริมปิง	1816	4746II	9856	10	1:1000	284	0-1-34.8	800
44598	เมืองลำพูน	ริมปิง	1982	4746II	9856	06	1:1000	55	0-1-34	800
44599	เมืองลำพูน	ริมปิง	1983	4746II	9856	06	1:1000	56	0-1-21	800
44600	เมืองลำพูน	ริมปิง	1986	4746II	9856	06	1:1000	59	0-1-42	800
44601	เมืองลำพูน	ริมปิง	1874	4746II	9856	06	1:1000	26	0-2-31	800
44602	เมืองลำพูน	ริมปิง	1976	4746II	9856	06	1:1000	48	0-1-2.4	800
44603	เมืองลำพูน	ริมปิง	1236	4746II	9856	06	1:1000	49	0-0-90	800
44604	เมืองลำพูน	ริมปิง	1980	4746II	9856	06	1:1000	53	0-2-21.1	800
44605	เมืองลำพูน	ริมปิง	1734	4746II	9856	09	1:1000	201	0-2-1	800
44606	เมืองลำพูน	ริมปิง	1989	4746II	9856	06	1:1000	62	0-3-76	800
44607	เมืองลำพูน	ริมปิง	1713	4746II	9856	07	1:1000	179	0-0-46	800
44608	เมืองลำพูน	ริมปิง	1721	4746II	9856	07	1:1000	187	0-2-87	1,000
44609	เมืองลำพูน	ริมปิง	1725	4746II	9856	07	1:1000	191	0-1-7	600
44610	เมืองลำพูน	ริมปิง	1667	4746II	9856	07	1:1000	125	0-1-40	800
44611	เมืองลำพูน	ริมปิง	1712	4746II	9856	07	1:1000	178	0-1-2	800
44612	เมืองลำพูน	ริมปิง	1819	4746II	9856	10	1:1000	287	0-0-19.4	1,000

บัญชีราคาประเมินที่ดิน

ตามพระราชบัญญัติการประเมินราคาทรัพย์สินเพื่อประโยชน์แห่งรัฐ พ.ศ. 2562

ตำบล ริมปิง อำเภอ เมืองลำพูน จังหวัด ลำพูน

โฉนดที่ดินเลขที่	อำเภอ	ตำบล	หน้าสำรวจ	เครื่องหมายที่ดินระบบพิกัดฉาก ยู ที เอ็ม / ศูนย์กำเนิด					เนื้อที่ (ไร่-งาน-ตร.ว.)	ราคาประเมิน (บาท ต่อ ตร.ว.)
				แผนที่ภูมิประเทศ	ระวาง	แผ่น	มาตราส่วน	เลขที่ดิน		
44613	เมืองลำพูน	ริมปิง	2799	4746II	9454	12	1:1000	131	4-2-43	875
44614	เมืองลำพูน	ริมปิง	2053	4746II	9452	03	1:1000	82	0-2-51	1,000
44615	เมืองลำพูน	ริมปิง	2054	4746II	9452	06	1:1000	83	1-0-63.9	600
44616	เมืองลำพูน	ริมปิง	2765	4746II	9856	05	1:1000	3	0-3-9	800
44618	เมืองลำพูน	ริมปิง	1704	4746II	9856	07	1:1000	169	0-2-71	800
44619	เมืองลำพูน	ริมปิง	1655	4746II	9856	07	1:1000	109	3-2-45	600
44620	เมืองลำพูน	ริมปิง	2710	4746II	9856	07	1:1000	123	1-1-57	800
44621	เมืองลำพูน	ริมปิง	2764	4746II	9856	05	1:1000	2	0-2-88	800
44622	เมืองลำพูน	ริมปิง	2763	4746II	9856	07	1:1000	112	0-2-22	800
44623	เมืองลำพูน	ริมปิง	1665	4746II	9856	07	1:1000	122	0-1-19	800
44624	เมืองลำพูน	ริมปิง	2802	4746II	9856	07	1:1000	120	0-0-93	800
44625	เมืองลำพูน	ริมปิง	1656	4746II	9856	07	1:1000	111	0-0-62	800
44626	เมืองลำพูน	ริมปิง	1757	4746II	9856	09	1:1000	224	1-3-42	800
44627	เมืองลำพูน	ริมปิง	1860	4746II	9856	05	1:1000	11	0-3-39	800
44628	เมืองลำพูน	ริมปิง	1853	4746II	9856	05	1:1000	4	2-1-83	800
44629	เมืองลำพูน	ริมปิง	1924	4746II	9856	13	1:1000	357	0-0-33	800
44630	เมืองลำพูน	ริมปิง	1923	4746II	9856	13	1:1000	356	0-0-58	800
44631	เมืองลำพูน	ริมปิง	1746	4746II	9856	09	1:1000	213	0-3-36	800
44632	เมืองลำพูน	ริมปิง	1747	4746II	9856	09	1:1000	214	0-1-97	800
44633	เมืองลำพูน	ริมปิง	1847	4746II	9856	10	1:1000	316	0-2-55	800
44634	เมืองลำพูน	ริมปิง	1161	4746II	9654	02	1:1000	342	5-3-9	575

บัญชีราคาประเมินที่ดิน

ตามพระราชบัญญัติการประเมินราคาทรัพย์สินเพื่อประโยชน์แห่งรัฐ พ.ศ. 2562

ตำบล ริมปิง อำเภอ เมืองลำพูน จังหวัด ลำพูน

โฉนดที่ดินเลขที่	อำเภอ	ตำบล	หน้าสำรวจ	เครื่องหมายที่ดินระบบพิกัดฉาก ยู ที เอ็ม / ศูนย์กำเนิด					เนื้อที่ (ไร่-งาน-ตร.ว.)	ราคาประเมิน (บาท ต่อ ตร.ว.)
				แผนที่ภูมิประเทศ	ระวาง	แผ่น	มาตราส่วน	เลขที่ดิน		
44636	เมืองลำพูน	ริมปิง	1635	4746II	9856	06	1:1000	91	1-0-65	800
44637	เมืองลำพูน	ริมปิง	1861	4746II	9856	05	1:1000	12	0-2-93	800
44638	เมืองลำพูน	ริมปิง	2707	4746II	9856	06	1:1000	22	2-0-48	800
44640	เมืองลำพูน	ริมปิง	1646	4746II	9856	07	1:1000	110	0-1-39	800
44641	เมืองลำพูน	ริมปิง	2804	4746II	9856	01	1:1000	655	0-1-37	1,500
44642	เมืองลำพูน	ริมปิง	1872	4746II	9856	06	1:1000	24	0-0-92	800
44643	เมืองลำพูน	ริมปิง	1376	4746II	9454	12	1:1000	140	0-2-46	1,000
44644	เมืองลำพูน	ริมปิง	1377	4746II	9454	12	1:1000	141	0-3-43	1,000
44731	เมืองลำพูน	ริมปิง	1900	4746II	9856	10	1:1000	333	0-2-43	500
44798	เมืองลำพูน	ริมปิง	1322	4746II	9656	15	1:1000	161	0-2-61	800
44799	เมืองลำพูน	ริมปิง	1987	4746II	9856	06	1:1000	60	0-1-55	800
44816	เมืองลำพูน	ริมปิง	1871	4746II	9856	06	1:1000	23	0-1-35	800
44843	เมืองลำพูน	ริมปิง	1047	4746II	9656	00	1:4000	856	0-0-70.3	1,500
44932	เมืองลำพูน	ริมปิง	2582	4746II	9656	04	1:1000	429	0-0-48.8	800
45041	เมืองลำพูน	ริมปิง	1452	4746II	9654	03	1:1000	538	1-0-0	800
45042	เมืองลำพูน	ริมปิง	1453	4746II	9654	03	1:1000	539	0-2-63.6	800
45181	เมืองลำพูน	ริมปิง	1174	4746II	9656	04	1:1000	179	0-1-33	1,500
45182	เมืองลำพูน	ริมปิง	1185	4746II	9656	16	1:1000	74	0-1-23.5	800
45183	เมืองลำพูน	ริมปิง	1184	4746II	9656	16	1:1000	71	0-1-34	800
45184	เมืองลำพูน	ริมปิง	1162	4746II	9656	16	1:1000	73	0-0-68.3	800
45185	เมืองลำพูน	ริมปิง	2798	4746II	9656	15	1:1000	116	1-2-70.6	2,000

บัญชีราคาประเมินที่ดิน

ตามพระราชบัญญัติการประเมินราคาทรัพย์สินเพื่อประโยชน์แห่งรัฐ พ.ศ. 2562

ตำบล ริมปิง อำเภอ เมืองลำพูน จังหวัด ลำพูน

โฉนดที่ดินเลขที่	อำเภอ	ตำบล	หน้าสำรวจ	เครื่องหมายที่ดินระบบพิกัดฉาก ยู ที เอ็ม / ศูนย์กำเนิด					เนื้อที่ (ไร่-งาน-ตร.ว.)	ราคาประเมิน (บาท ต่อ ตร.ว.)
				แผนที่ภูมิประเทศ	ระวาง	แผ่น	มาตราส่วน	เลขที่ดิน		
45186	เมืองลำพูน	ริมปิง	2801	4746II	9656	16	1:1000	69	0-2-97	800
45187	เมืองลำพูน	ริมปิง	2805	4746II	9454	08	1:1000	99	0-2-2	800
45275	เมืองลำพูน	ริมปิง	1048	4746II	9854	00	1:4000	199	1-1-19.5	3,000
45276	เมืองลำพูน	ริมปิง	1049	4746II	9854	00	1:4000	200	2-1-55.4	2,500
45801	เมืองลำพูน	ริมปิง	1056	4746II	9654	00	1:4000	608	1-1-6.5	4,000
45802	เมืองลำพูน	ริมปิง	1057	4746II	9654	00	1:4000	609	1-0-26.5	3,500
45803	เมืองลำพูน	ริมปิง	1050	4746II	9854	00	1:4000	158	1-0-0	800
45804	เมืองลำพูน	ริมปิง	1051	4746II	9854	00	1:4000	159	5-0-0	800
45805	เมืองลำพูน	ริมปิง	1052	4746II	9854	00	1:4000	154	1-3-22.8	800
45806	เมืองลำพูน	ริมปิง	1053	4746II	9854	00	1:4000	155	0-3-62	800
45807	เมืองลำพูน	ริมปิง	1054	4746II	9854	00	1:4000	156	1-3-23.7	800
45808	เมืองลำพูน	ริมปิง	1055	4746II	9854	00	1:4000	157	1-2-0	800
45968	เมืองลำพูน	ริมปิง	1455	4746II	9654	03	1:1000	541	2-3-87.1	800
46011	เมืองลำพูน	ริมปิง	1622	4746II	9656	15	1:1000	590	0-1-1.2	1,000
46012	เมืองลำพูน	ริมปิง	2583	4746II	9656	15	1:1000	591	0-1-3.9	1,000
46678	เมืองลำพูน	ริมปิง	1456	4746II	9654	03	1:1000	542	0-0-13.1	4,000
46798	เมืองลำพูน	ริมปิง	1060	4746II	9854	00	1:4000	215	0-1-0	800
46799	เมืองลำพูน	ริมปิง	1061	4746II	9854	00	1:4000	214	0-1-0	800
46800	เมืองลำพูน	ริมปิง	1062	4746II	9854	00	1:4000	213	0-0-93.4	800
47019	เมืองลำพูน	ริมปิง	1058	4746II	9856	00	1:4000	938	17-1-1.5	575
48382	เมืองลำพูน	ริมปิง	4831	4746II	9856	06	1:1000	129	0-1-66.1	800

บัญชีราคาประเมินที่ดิน

ตามพระราชบัญญัติการประเมินราคาทรัพย์สินเพื่อประโยชน์แห่งรัฐ พ.ศ. 2562

ตำบล ริมปิง อำเภอ เมืองลำพูน จังหวัด ลำพูน

โฉนดที่ดินเลขที่	อำเภอ	ตำบล	หน้าสำรวจ	เครื่องหมายที่ดินระบบพิกัดฉาก ยู ที เอ็ม / ศูนย์กำเนิด					เนื้อที่ (ไร่-งาน-ตร.ว.)	ราคาประเมิน (บาท ต่อ ตร.ว.)
				แผนที่ภูมิประเทศ	ระวาง	แผ่น	มาตราส่วน	เลขที่ดิน		
49034	เมืองลำพูน	ริมปิง	2745	4746II	9856	06	1:1000	664	0-1-1	800
49947	เมืองลำพูน	ริมปิง	1063	4746II	9654	00	1:4000	553	0-0-86.9	1,000
50025	เมืองลำพูน	ริมปิง	2746	4746II	9856	13	1:1000	667	1-0-71.4	800
50026	เมืองลำพูน	ริมปิง	2747	4746II	9856	13	1:1000	668	0-2-69.3	800
50027	เมืองลำพูน	ริมปิง	2748	4746II	9856	13	1:1000	669	0-2-90.1	800
50028	เมืองลำพูน	ริมปิง	2749	4746II	9856	13	1:1000	670	0-1-95	800
50029	เมืองลำพูน	ริมปิง	2750	4746II	9856	13	1:1000	671	0-0-88.2	800
50030	เมืองลำพูน	ริมปิง	2751	4746II	9856	13	1:1000	672	0-0-87	800
50661	เมืองลำพูน	ริมปิง	1066	4746II	9854	00	1:4000	149	1-1-32.3	800
50662	เมืองลำพูน	ริมปิง	1067	4746II	9854	00	1:4000	148	1-0-12.5	800
50663	เมืองลำพูน	ริมปิง	1068	4746II	9854	00	1:4000	147	0-3-96.2	800
50664	เมืองลำพูน	ริมปิง	1069	4746II	9854	00	1:4000	146	0-3-90.7	800
50665	เมืองลำพูน	ริมปิง	1070	4746II	9854	00	1:4000	145	0-3-77.1	800
50666	เมืองลำพูน	ริมปิง	1064	4746II	9854	00	1:4000	243	1-0-80.2	800
50667	เมืองลำพูน	ริมปิง	1065	4746II	9854	00	1:4000	246	1-0-55.4	800
50678	เมืองลำพูน	ริมปิง	2584	4746II	9656	16	1:1000	593	0-1-0.2	800
50687	เมืองลำพูน	ริมปิง	1073	4746II	9854	00	1:4000	102	1-1-42.1	800
50688	เมืองลำพูน	ริมปิง	1074	4746II	9854	00	1:4000	101	1-0-76.6	800
50689	เมืองลำพูน	ริมปิง	1075	4746II	9854	00	1:4000	100	1-0-60.8	800
50690	เมืองลำพูน	ริมปิง	1076	4746II	9854	00	1:4000	99	1-1-42.7	800
50691	เมืองลำพูน	ริมปิง	1077	4746II	9854	00	1:4000	98	1-1-23.2	800

บัญชีราคาประเมินที่ดิน

ตามพระราชบัญญัติการประเมินราคาทรัพย์สินเพื่อประโยชน์แห่งรัฐ พ.ศ. 2562

ตำบล ริมปิง อำเภอ เมืองลำพูน จังหวัด ลำพูน

โฉนดที่ดินเลขที่	อำเภอ	ตำบล	หน้าสำรวจ	เครื่องหมายที่ดินระบบพิกัดฉาก ยู ที เอ็ม / ศูนย์กำเนิด					เนื้อที่ (ไร่-งาน-ตร.ว.)	ราคาประเมิน (บาท ต่อ ตร.ว.)
				แผนที่ภูมิประเทศ	ระวาง	แผ่น	มาตราส่วน	เลขที่ดิน		
50692	เมืองลำพูน	ริมปิง	1078	4746II	9854	00	1:4000	97	0-2-40.9	800
50693	เมืองลำพูน	ริมปิง	1079	4746II	9854	00	1:4000	96	1-0-38.6	800
50694	เมืองลำพูน	ริมปิง	1080	4746II	9854	00	1:4000	95	1-1-50.4	800
50695	เมืองลำพูน	ริมปิง	1081	4746II	9854	00	1:4000	94	1-0-34.8	800
50696	เมืองลำพูน	ริมปิง	1082	4746II	9854	00	1:4000	93	1-0-14.9	800
50697	เมืองลำพูน	ริมปิง	1083	4746II	9854	00	1:4000	92	1-0-40.9	800
50698	เมืองลำพูน	ริมปิง	1084	4746II	9854	00	1:4000	91	0-3-75.6	800
50699	เมืองลำพูน	ริมปิง	1085	4746II	9854	00	1:4000	90	1-0-42.8	800
50700	เมืองลำพูน	ริมปิง	1086	4746II	9854	00	1:4000	89	1-0-77.4	800
50701	เมืองลำพูน	ริมปิง	1087	4746II	9854	00	1:4000	88	1-0-7.1	800
50702	เมืองลำพูน	ริมปิง	1088	4746II	9854	00	1:4000	87	1-0-26.6	800
50703	เมืองลำพูน	ริมปิง	1089	4746II	9854	00	1:4000	86	0-3-47.4	800
50704	เมืองลำพูน	ริมปิง	1090	4746II	9854	00	1:4000	85	1-1-64.8	800
50705	เมืองลำพูน	ริมปิง	1091	4746II	9854	00	1:4000	84	1-0-3.6	800
50706	เมืองลำพูน	ริมปิง	1092	4746II	9854	00	1:4000	83	1-0-13.1	800
50707	เมืองลำพูน	ริมปิง	1093	4746II	9854	00	1:4000	82	0-3-7.6	800
50708	เมืองลำพูน	ริมปิง	1094	4746II	9854	00	1:4000	81	0-3-98.1	800
50709	เมืองลำพูน	ริมปิง	1095	4746II	9854	00	1:4000	80	1-0-38.9	800
50710	เมืองลำพูน	ริมปิง	1096	4746II	9854	00	1:4000	79	1-0-11.8	800
50803	เมืองลำพูน	ริมปิง	1097	4746II	9854	00	1:4000	452	2-3-47	575
50843	เมืองลำพูน	ริมปิง	1457	4746II	9654	03	1:1000	543	0-0-36.6	4,000

บัญชีราคาประเมินที่ดิน

ตามพระราชบัญญัติการประเมินราคาทรัพย์สินเพื่อประโยชน์แห่งรัฐ พ.ศ. 2562

ตำบล ริมปิง อำเภอ เมืองลำพูน จังหวัด ลำพูน

โฉนดที่ดินเลขที่	อำเภอ	ตำบล	หน้าสำรวจ	เครื่องหมายที่ดินระบบพิกัดฉาก ยู ที เอ็ม / ศูนย์กำเนิด					เนื้อที่ (ไร่-งาน-ตร.ว.)	ราคาประเมิน (บาท ต่อ ตร.ว.)
				แผนที่ภูมิประเทศ	ระวาง	แผ่น	มาตราส่วน	เลขที่ดิน		
50844	เมืองลำพูน	ริมปิง	1458	4746II	9654	03	1:1000	544	0-1-22	800
50851	เมืองลำพูน	ริมปิง	1460	4746II	9654	06	1:1000	547	0-0-75.7	800
50916	เมืองลำพูน	ริมปิง	2585	4746II	9656	16	1:1000	594	0-0-92.8	1,000
50933	เมืองลำพูน	ริมปิง	1100	4746II	9652	00	1:4000	124	0-2-49.9	1,000
50934	เมืองลำพูน	ริมปิง	1101	4746II	9652	00	1:4000	123	0-2-0	1,000
50935	เมืองลำพูน	ริมปิง	1102	4746II	9652	00	1:4000	122	3-1-11	750
50936	เมืองลำพูน	ริมปิง	1103	4746II	9652	00	1:4000	121	4-0-30.5	750
50937	เมืองลำพูน	ริมปิง	1104	4746II	9652	00	1:4000	120	0-3-91.2	500
50938	เมืองลำพูน	ริมปิง	2752	4746II	9856	09	1:1000	673	0-0-67.9	800
50939	เมืองลำพูน	ริมปิง	2753	4746II	9856	09	1:1000	674	0-0-66.4	800
51076	เมืองลำพูน	ริมปิง	1105	4746II	9854	00	1:4000	171	0-1-42.7	800
51077	เมืองลำพูน	ริมปิง	1106	4746II	9854	00	1:4000	166	0-3-72.4	800
51078	เมืองลำพูน	ริมปิง	1107	4746II	9854	00	1:4000	167	0-3-50	800
51079	เมืองลำพูน	ริมปิง	1108	4746II	9854	00	1:4000	168	0-3-48.8	800
51080	เมืองลำพูน	ริมปิง	1109	4746II	9854	00	1:4000	169	0-3-50	800
52725	เมืองลำพูน	ริมปิง	1098	4746II	9656	00	1:4000	932	1-1-12.6	4,000
52726	เมืองลำพูน	ริมปิง	1099	4746II	9656	00	1:4000	933	1-0-62.5	1,000
53381	เมืองลำพูน	ริมปิง	1111	4746II	9854	00	1:4000	821	1-0-0	2,000
53382	เมืองลำพูน	ริมปิง	1112	4746II	9854	00	1:4000	822	1-0-0	800
53383	เมืองลำพูน	ริมปิง	1113	4746II	9854	00	1:4000	823	0-1-62.7	800
53384	เมืองลำพูน	ริมปิง	1114	4746II	9854	00	1:4000	824	1-0-0	800

บัญชีราคาประเมินที่ดิน

ตามพระราชบัญญัติการประเมินราคาทรัพย์สินเพื่อประโยชน์แห่งรัฐ พ.ศ. 2562

ตำบล ริมปิง อำเภอ เมืองลำพูน จังหวัด ลำพูน

โฉนดที่ดินเลขที่	อำเภอ	ตำบล	หน้าสำรวจ	เครื่องหมายที่ดินระบบพิกัดฉาก ยู ที เอ็ม / ศูนย์กำเนิด					เนื้อที่ (ไร่-งาน-ตร.ว.)	ราคาประเมิน (บาท ต่อ ตร.ว.)
				แผนที่ภูมิประเทศ	ระวาง	แผ่น	มาตราส่วน	เลขที่ดิน		
53385	เมืองลำพูน	ริมปิง	1115	4746II	9854	00	1:4000	825	1-0-32.9	800
53540	เมืองลำพูน	ริมปิง	1461	4746II	9654	10	1:1000	548	0-1-38.3	1,000
54600	เมืองลำพูน	ริมปิง	1463	4746II	9654	01	1:1000	552	2-0-67.5	575
54616	เมืองลำพูน	ริมปิง	2754	4746II	9856	13	1:1000	675	0-1-74.7	1,000
54617	เมืองลำพูน	ริมปิง	2755	4746II	9856	13	1:1000	676	0-2-0	800
54988	เมืองลำพูน	ริมปิง	1462	4746II	9654	05	1:1000	551	0-0-89.7	500
54989	เมืองลำพูน	ริมปิง	2586	4746II	9656	11	1:1000	595	0-3-67.2	800
55198	เมืองลำพูน	ริมปิง	2034	4746II	9856	01	1:1000	942	0-1-50.3	1,500
56081	เมืองลำพูน	ริมปิง	1119	4746II	9854	00	1:4000	788	0-0-93.1	800
56082	เมืองลำพูน	ริมปิง	1120	4746II	9854	00	1:4000	1194	0-0-93.6	500
56083	เมืองลำพูน	ริมปิง	1121	4746II	9854	00	1:4000	1193	0-0-89.8	500
56084	เมืองลำพูน	ริมปิง	1122	4746II	9854	00	1:4000	1095	0-1-88.1	2,000
56085	เมืองลำพูน	ริมปิง	1123	4746II	9854	00	1:4000	1197	0-1-81.7	500
56086	เมืองลำพูน	ริมปิง	1024	4746II	9854	00	1:4000	1195	0-1-87.8	500
56087	เมืองลำพูน	ริมปิง	1125	4746II	9854	00	1:4000	1196	0-2-69.3	500
56225	เมืองลำพูน	ริมปิง	1146	4746II	9654	00	1:4000	823	0-1-54.7	1,000
56243	เมืองลำพูน	ริมปิง	2632	4746II	9654	09	1:1000	813	1-2-72.9	450
56701	เมืองลำพูน	ริมปิง	1128	4746II	9654	00	1:4000	815	0-3-23.5	875
56702	เมืองลำพูน	ริมปิง	1129	4746II	9654	00	1:4000	816	1-1-97.3	700
56703	เมืองลำพูน	ริมปิง	1130	4746II	9654	00	1:4000	817	1-1-97.4	800
58044	เมืองลำพูน	ริมปิง	1116	4746II	9654	00	1:4000	1088	0-3-86	800

บัญชีราคาประเมินที่ดิน

ตามพระราชบัญญัติการประเมินราคาทรัพย์สินเพื่อประโยชน์แห่งรัฐ พ.ศ. 2562

ตำบล ริมปิง อำเภอ เมืองลำพูน จังหวัด ลำพูน

โฉนดที่ดินเลขที่	อำเภอ	ตำบล	หน้าสำรวจ	เครื่องหมายที่ดินระบบพิกัดฉาก ยู ที เอ็ม / ศูนย์กำเนิด					เนื้อที่ (ไร่-งาน-ตร.ว.)	ราคาประเมิน (บาท ต่อ ตร.ว.)
				แผนที่ภูมิประเทศ	ระวาง	แผ่น	มาตราส่วน	เลขที่ดิน		
58045	เมืองลำพูน	ริมปิง	1117	4746II	9654	00	1:4000	948	0-3-86	800
58046	เมืองลำพูน	ริมปิง	1118	4746II	9654	00	1:4000	383	0-3-62.3	800
58369	เมืองลำพูน	ริมปิง	1182	4746II	9854	00	1:4000	471	0-1-0	4,000
58370	เมืองลำพูน	ริมปิง	1183	4746II	9854	00	1:4000	472	0-1-0	4,000
60123	เมืองลำพูน	ริมปิง	2590	4746II	9656	03	1:1000	606	0-2-82.8	625
60192	เมืองลำพูน	ริมปิง	2587	4746II	9656	12	1:1000	604	0-2-25.2	800
60193	เมืองลำพูน	ริมปิง	2589	4746II	9656	16	1:1000	605	1-0-39.3	700
60197	เมืองลำพูน	ริมปิง	2588	4746II	9656	00	1:4000	985	0-3-24.8	700
60198	เมืองลำพูน	ริมปิง	2619	4746II	9656	00	1:4000	986	1-0-43.5	700
60276	เมืองลำพูน	ริมปิง	2633	4746II	9654	00	1:4000	818	0-2-76	600
60362	เมืองลำพูน	ริมปิง	2036	4746II	9856	01	1:1000	947	0-0-43.9	1,500
60363	เมืองลำพูน	ริมปิง	2035	4746II	9856	01	1:1000	946	0-0-33.2	800
60404	เมืองลำพูน	ริมปิง	1145	4746II	9656	00	1:4000	984	1-0-9.6	875
61229	เมืองลำพูน	ริมปิง	2037	4746II	9856	00	1:4000	951	0-1-18.6	1,500
61230	เมืองลำพูน	ริมปิง	2038	4746II	9856	00	1:4000	952	0-1-18.5	1,500
61231	เมืองลำพูน	ริมปิง	2039	4746II	9856	00	1:4000	953	0-1-18.5	1,500
61232	เมืองลำพูน	ริมปิง	2040	4746II	9856	00	1:4000	954	0-2-37	1,500
61294	เมืองลำพูน	ริมปิง	1143	4746II	9656	00	1:4000	982	1-0-0	875
63150	เมืองลำพูน	ริมปิง	1164	4746II	9656	04	1:1000	971	0-0-48.9	800
63156	เมืองลำพูน	ริมปิง	1168	4746II	9854	00	1:4000	473	0-2-7	500
63180	เมืองลำพูน	ริมปิง	1138	4746II	9854	00	1:4000	478	0-0-15.8	4,000

บัญชีราคาประเมินที่ดิน

ตามพระราชบัญญัติการประเมินราคาทรัพย์สินเพื่อประโยชน์แห่งรัฐ พ.ศ. 2562

ตำบล ริมปิง อำเภอ เมืองลำพูน จังหวัด ลำพูน

โฉนดที่ดินเลขที่	อำเภอ	ตำบล	หน้าสำรวจ	เครื่องหมายที่ดินระบบพิกัดฉาก ยู ที เอ็ม / ศูนย์กำเนิด					เนื้อที่ (ไร่-งาน-ตร.ว.)	ราคาประเมิน (บาท ต่อ ตร.ว.)
				แผนที่ภูมิประเทศ	ระวาง	แผ่น	มาตราส่วน	เลขที่ดิน		
63226	เมืองลำพูน	ริมปิง	3981	4746II	9654	05	1:1000	7	2-0-0	575
63244	เมืองลำพูน	ริมปิง	1172	4746II	9656	08	1:1000	973	0-0-25	1,500
65491	เมืองลำพูน	ริมปิง	1177	4746II	9654	05	1:1000	819	1-2-30.7	600
65492	เมืองลำพูน	ริมปิง	1176	4746II	9654	02	1:1000	1	0-2-23.2	800
65533	เมืองลำพูน	ริมปิง	1151	4746II	9656	06	1:1000	987	0-0-65.1	1,000
65536	เมืองลำพูน	ริมปิง	1153	4746II	9656	11	1:1000	990	1-3-86.6	1,000
65630	เมืองลำพูน	ริมปิง	1618	4746II	9856	07	1:1000	961	0-1-6	800
65631	เมืองลำพูน	ริมปิง	1619	4746II	9856	07	1:1000	962	0-0-94.7	800
65632	เมืองลำพูน	ริมปิง	5323	4746II	9654	00	1:4000	919	0-3-0	1,000
65713	เมืองลำพูน	ริมปิง	1148	4746II	9856	06	1:1000	963	0-2-53.6	800
65714	เมืองลำพูน	ริมปิง	1149	4746II	9856	06	1:1000	964	0-1-38.7	800
65715	เมืองลำพูน	ริมปิง	1150	4746II	9856	06	1:1000	965	0-2-50.7	800
65762	เมืองลำพูน	ริมปิง	2635	4746II	9856	00	1:4000	956	0-3-65	700
65763	เมืองลำพูน	ริมปิง	2636	4746II	9856	00	1:4000	957	0-1-43.2	800
65764	เมืองลำพูน	ริมปิง	2637	4746II	9856	00	1:4000	958	0-1-50	800
65765	เมืองลำพูน	ริมปิง	2638	4746II	9856	00	1:4000	959	0-1-32.4	800
65766	เมืองลำพูน	ริมปิง	2639	4746II	9856	00	1:4000	960	0-1-67.2	800
65789	เมืองลำพูน	ริมปิง	2640	4746II	9856	07	1:1000	966	0-1-21.7	1,000
65790	เมืองลำพูน	ริมปิง	2641	4746II	9856	07	1:1000	967	0-1-50.4	800
65791	เมืองลำพูน	ริมปิง	2642	4746II	9856	07	1:1000	968	0-1-29	800
65792	เมืองลำพูน	ริมปิง	2643	4746II	9856	07	1:1000	969	0-1-36.8	800

บัญชีราคาประเมินที่ดิน

ตามพระราชบัญญัติการประเมินราคาทรัพย์สินเพื่อประโยชน์แห่งรัฐ พ.ศ. 2562

ตำบล ริมปิง อำเภอ เมืองลำพูน จังหวัด ลำพูน

โฉนดที่ดินเลขที่	อำเภอ	ตำบล	หน้าสำรวจ	เครื่องหมายที่ดินระบบพิกัดฉาก ยู ที เอ็ม / ศูนย์กำเนิด					เนื้อที่ (ไร่-งาน-ตร.ว.)	ราคาประเมิน (บาท ต่อ ตร.ว.)
				แผนที่ภูมิประเทศ	ระวาง	แผ่น	มาตราส่วน	เลขที่ดิน		
65802	เมืองลำพูน	ริมปิง	2706	4746II	9856	00	1:4000	955	0-0-87.8	800
65873	เมืองลำพูน	ริมปิง	1154	4746II	9656	06	1:1000	788	0-0-74.7	1,000
65874	เมืองลำพูน	ริมปิง	1877	4746II	9656	06	1:1000	989	0-3-26.8	1,000
65937	เมืองลำพูน	ริมปิง	1152	4746II	9656	06	1:1000	991	0-0-94.6	1,000
66050	เมืองลำพูน	ริมปิง	2644	4746II	9854	00	1:4000	1821	0-1-34.7	800
66051	เมืองลำพูน	ริมปิง	2645	4746II	9854	00	1:4000	1822	0-1-25.3	800
66052	เมืองลำพูน	ริมปิง	2646	4746II	9854	00	1:4000	810	1-0-17.2	800
66053	เมืองลำพูน	ริมปิง	2647	4746II	9854	00	1:4000	1823	0-1-17.2	800
66054	เมืองลำพูน	ริมปิง	2648	4746II	9854	00	1:4000	812	0-1-10.4	800
66055	เมืองลำพูน	ริมปิง	2649	4746II	9854	00	1:4000	1824	0-1-19.3	800
66056	เมืองลำพูน	ริมปิง	2650	4746II	9854	00	1:4000	814	0-1-41.3	800
66057	เมืองลำพูน	ริมปิง	2651	4746II	9854	00	1:4000	1825	0-1-33.3	800
66058	เมืองลำพูน	ริมปิง	2652	4746II	9854	00	1:4000	1826	0-1-0.9	800
66059	เมืองลำพูน	ริมปิง	2653	4746II	9854	00	1:4000	1827	0-1-35.8	800
66060	เมืองลำพูน	ริมปิง	2654	4746II	9854	00	1:4000	818	1-0-0	800
66061	เมืองลำพูน	ริมปิง	2655	4746II	9854	00	1:4000	819	0-1-19.9	800
66062	เมืองลำพูน	ริมปิง	2656	4746II	9854	00	1:4000	820	0-1-19.1	800
66063	เมืองลำพูน	ริมปิง	2657	4746II	9854	00	1:4000	1828	0-1-19.3	800
66064	เมืองลำพูน	ริมปิง	2658	4746II	9854	00	1:4000	1829	0-1-19.9	800
66065	เมืองลำพูน	ริมปิง	2659	4746II	9854	00	1:4000	1830	0-1-0.7	800
66066	เมืองลำพูน	ริมปิง	2660	4746II	9854	00	1:4000	1831	0-1-49.8	800

บัญชีราคาประเมินที่ดิน

ตามพระราชบัญญัติการประเมินราคาทรัพย์สินเพื่อประโยชน์แห่งรัฐ พ.ศ. 2562

ตำบล ริมปิง อำเภอ เมืองลำพูน จังหวัด ลำพูน

โฉนดที่ดินเลขที่	อำเภอ	ตำบล	หน้าสำรวจ	เครื่องหมายที่ดินระบบพิกัดฉาก ยู ที เอ็ม / ศูนย์กำเนิด					เนื้อที่ (ไร่-งาน-ตร.ว.)	ราคาประเมิน (บาท ต่อ ตร.ว.)
				แผนที่ภูมิประเทศ	ระวาง	แผ่น	มาตราส่วน	เลขที่ดิน		
66067	เมืองลำพูน	ริมปิง	2661	4746II	9854	00	1:4000	1832	0-1-53.4	800
66068	เมืองลำพูน	ริมปิง	2662	4746II	9854	00	1:4000	1833	0-1-20.2	800
66069	เมืองลำพูน	ริมปิง	2663	4746II	9854	00	1:4000	1853	0-1-20.2	800
66070	เมืองลำพูน	ริมปิง	2664	4746II	9854	00	1:4000	1854	0-1-19.6	800
66071	เมืองลำพูน	ริมปิง	2665	4746II	9854	00	1:4000	1834	0-1-20.2	800
66072	เมืองลำพูน	ริมปิง	2666	4746II	9854	00	1:4000	1835	0-1-20.2	800
66073	เมืองลำพูน	ริมปิง	2667	4746II	9854	00	1:4000	1836	0-1-19.6	800
66074	เมืองลำพูน	ริมปิง	2668	4746II	9854	00	1:4000	1837	0-1-20.4	800
66075	เมืองลำพูน	ริมปิง	2669	4746II	9854	00	1:4000	833	0-1-20	800
66076	เมืองลำพูน	ริมปิง	2670	4746II	9854	00	1:4000	834	0-1-62.7	800
66077	เมืองลำพูน	ริมปิง	2671	4746II	9854	00	1:4000	835	0-1-13.6	800
66078	เมืองลำพูน	ริมปิง	2672	4746II	9854	00	1:4000	836	0-1-20	800
66079	เมืองลำพูน	ริมปิง	2673	4746II	9854	00	1:4000	837	0-1-20.6	800
66080	เมืองลำพูน	ริมปิง	2674	4746II	9854	00	1:4000	838	0-1-19.6	800
66081	เมืองลำพูน	ริมปิง	2675	4746II	9854	00	1:4000	839	0-1-20.2	800
66082	เมืองลำพูน	ริมปิง	2676	4746II	9854	00	1:4000	840	0-1-54.7	800
66083	เมืองลำพูน	ริมปิง	2677	4746II	9854	00	1:4000	1814	0-1-19.6	800
66084	เมืองลำพูน	ริมปิง	2678	4746II	9854	00	1:4000	842	0-1-20.9	800
66085	เมืองลำพูน	ริมปิง	2679	4746II	9854	00	1:4000	1818	0-1-19.8	800
66086	เมืองลำพูน	ริมปิง	2680	4746II	9854	00	1:4000	844	0-1-18.2	800
66087	เมืองลำพูน	ริมปิง	2681	4746II	9854	00	1:4000	1819	0-1-36.2	800

บัญชีราคาประเมินที่ดิน

ตามพระราชบัญญัติการประเมินราคาทรัพย์สินเพื่อประโยชน์แห่งรัฐ พ.ศ. 2562

ตำบล ริมปิง อำเภอ เมืองลำพูน จังหวัด ลำพูน

โฉนดที่ดินเลขที่	อำเภอ	ตำบล	หน้าสำรวจ	เครื่องหมายที่ดินระบบพิกัดฉาก ยู ที เอ็ม / ศูนย์กำเนิด					เนื้อที่ (ไร่-งาน-ตร.ว.)	ราคาประเมิน (บาท ต่อ ตร.ว.)
				แผนที่ภูมิประเทศ	ระวาง	แผ่น	มาตราส่วน	เลขที่ดิน		
66088	เมืองลำพูน	ริมปิง	2682	4746II	9854	00	1:4000	1817	0-1-19.5	800
66089	เมืองลำพูน	ริมปิง	2683	4746II	9854	00	1:4000	1816	0-1-20.4	800
66090	เมืองลำพูน	ริมปิง	2684	4746II	9854	00	1:4000	1815	0-1-18.8	800
66091	เมืองลำพูน	ริมปิง	2685	4746II	9854	00	1:4000	1811	0-1-32.1	800
66092	เมืองลำพูน	ริมปิง	2686	4746II	9854	00	1:4000	1812	0-1-65.7	800
66093	เมืองลำพูน	ริมปิง	2687	4746II	9854	00	1:4000	1813	0-1-18.4	800
66094	เมืองลำพูน	ริมปิง	2688	4746II	9854	00	1:4000	852	0-1-20.4	800
66095	เมืองลำพูน	ริมปิง	2689	4746II	9854	00	1:4000	853	0-1-22.8	800
66096	เมืองลำพูน	ริมปิง	2690	4746II	9854	00	1:4000	854	0-1-33.7	800
66097	เมืองลำพูน	ริมปิง	2691	4746II	9854	00	1:4000	855	0-1-17.7	800
66098	เมืองลำพูน	ริมปิง	2692	4746II	9854	00	1:4000	856	0-1-23.1	800
66099	เมืองลำพูน	ริมปิง	2693	4746II	9854	00	1:4000	857	0-1-20.8	800
66100	เมืองลำพูน	ริมปิง	2694	4746II	9854	00	1:4000	858	0-1-21.8	800
66101	เมืองลำพูน	ริมปิง	2695	4746II	9854	00	1:4000	859	0-1-24.2	800
66102	เมืองลำพูน	ริมปิง	2696	4746II	9854	00	1:4000	860	0-1-20.6	800
66103	เมืองลำพูน	ริมปิง	2697	4746II	9854	00	1:4000	861	0-1-22.3	800
66104	เมืองลำพูน	ริมปิง	2698	4746II	9854	00	1:4000	862	0-1-17.1	800
66105	เมืองลำพูน	ริมปิง	57	4746II	9854	00	1:4000	863	2-1-41	800
66106	เมืองลำพูน	ริมปิง	2700	4746II	9854	00	1:4000	864	0-1-21.6	800
66107	เมืองลำพูน	ริมปิง	2701	4746II	9854	00	1:4000	865	0-1-50.2	800
66108	เมืองลำพูน	ริมปิง	2702	4746II	9854	00	1:4000	866	0-1-25	800

บัญชีราคาประเมินที่ดิน

ตามพระราชบัญญัติการประเมินราคาทรัพย์สินเพื่อประโยชน์แห่งรัฐ พ.ศ. 2562

ตำบล ริมปิง อำเภอ เมืองลำพูน จังหวัด ลำพูน

โฉนดที่ดินเลขที่	อำเภอ	ตำบล	หน้าสำรวจ	เครื่องหมายที่ดินระบบพิกัดฉาก ยู ที เอ็ม / ศูนย์กำเนิด					เนื้อที่ (ไร่-งาน-ตร.ว.)	ราคาประเมิน (บาท ต่อ ตร.ว.)
				แผนที่ภูมิประเทศ	ระวาง	แผ่น	มาตราส่วน	เลขที่ดิน		
66109	เมืองลำพูน	ริมปิง	2703	4746II	9854	00	1:4000	867	0-1-7.4	800
66110	เมืองลำพูน	ริมปิง	2704	4746II	9854	00	1:4000	868	0-1-35.3	800
66111	เมืองลำพูน	ริมปิง	2705	4746II	9854	00	1:4000	869	0-1-42.1	800
66124	เมืองลำพูน	ริมปิง	1156	4746II	9656	06	1:1000	992	0-3-92.4	1,000
66198	เมืองลำพูน	ริมปิง	1133	4746II	9654	00	1:4000	826	1-2-0	875
66199	เมืองลำพูน	ริมปิง	1134	4746II	9654	00	1:4000	827	1-1-63.8	875
66200	เมืองลำพูน	ริมปิง	1135	4746II	9654	00	1:4000	828	2-0-0	875
66201	เมืองลำพูน	ริมปิง	1136	4746II	9654	00	1:4000	829	2-0-0	1,000
66202	เมืองลำพูน	ริมปิง	1137	4746II	9654	00	1:4000	830	1-0-0	1,000
66203	เมืองลำพูน	ริมปิง	2730	4746II	9854	00	1:4000	876	0-0-39.2	800
66204	เมืองลำพูน	ริมปิง	2731	4746II	9854	00	1:4000	877	0-0-29.6	800
66205	เมืองลำพูน	ริมปิง	2732	4746II	9854	00	1:4000	878	0-0-30.7	800
66206	เมืองลำพูน	ริมปิง	2733	4746II	9854	00	1:4000	879	0-0-32.4	800
66207	เมืองลำพูน	ริมปิง	2734	4746II	9854	00	1:4000	880	0-0-32.7	800
66208	เมืองลำพูน	ริมปิง	2735	4746II	9854	00	1:4000	881	0-0-32.4	800
66209	เมืองลำพูน	ริมปิง	2736	4746II	9854	00	1:4000	882	0-0-76.2	800
66210	เมืองลำพูน	ริมปิง	2737	4746II	9854	00	1:4000	883	0-1-5	800
66246	เมืองลำพูน	ริมปิง	1175	4746II	9452	10	1:1000	461	0-2-8.9	1,000
66253	เมืองลำพูน	ริมปิง	1170	4746II	9856	10	1:1000	972	1-0-38.7	800
66370	เมืองลำพูน	ริมปิง	1110	4746II	9854	00	1:4000	617	0-3-61.9	800
66394	เมืองลำพูน	ริมปิง	2771	4746II	9656	16	1:1000	972	0-0-5	1,000

บัญชีราคาประเมินที่ดิน

ตามพระราชบัญญัติการประเมินราคาทรัพย์สินเพื่อประโยชน์แห่งรัฐ พ.ศ. 2562

ตำบล ริมปิง อำเภอ เมืองลำพูน จังหวัด ลำพูน

โฉนดที่ดินเลขที่	อำเภอ	ตำบล	หน้าสำรวจ	เครื่องหมายที่ดินระบบพิกัดฉาก ยู ที เอ็ม / ศูนย์กำเนิด					เนื้อที่ (ไร่-งาน-ตร.ว.)	ราคาประเมิน (บาท ต่อ ตร.ว.)
				แผนที่ภูมิประเทศ	ระวาง	แผ่น	มาตราส่วน	เลขที่ดิน		
66496	เมืองลำพูน	ริมปิง	2714	4746II	9656	00	1:4000	995	0-2-80.7	700
66497	เมืองลำพูน	ริมปิง	2715	4746II	9656	00	1:4000	996	0-2-79.6	700
66498	เมืองลำพูน	ริมปิง	2712	4746II	9654	00	1:4000	820	0-2-33.6	500
66499	เมืองลำพูน	ริมปิง	2713	4746II	9654	00	1:4000	821	0-3-18.6	500
66514	เมืองลำพูน	ริมปิง	1173	4746II	9854	00	1:4000	480	5-2-7.6	800
66573	เมืองลำพูน	ริมปิง	2708	4746II	9656	00	1:4000	993	1-2-54.7	575
66574	เมืองลำพูน	ริมปิง	2709	4746II	9656	00	1:4000	994	1-2-42	575
66614	เมืองลำพูน	ริมปิง	2762	4746II	9656	03	1:1000	997	0-3-94.6	875
66633	เมืองลำพูน	ริมปิง	2758	4746II	9654	00	1:4000	822	0-0-27.4	800
66634	เมืองลำพูน	ริมปิง	2759	4746II	9654	00	1:4000	824	0-0-22.1	1,000
66638	เมืองลำพูน	ริมปิง	2766	4746II	9854	00	1:4000	991	0-3-75	1,500
66654	เมืองลำพูน	ริมปิง	1158	4746II	9856	06	1:1000	971	0-1-29.6	800
66701	เมืองลำพูน	ริมปิง	2767	4746II	9656	00	1:4000	998	2-1-37.3	1,000
66934	เมืองลำพูน	ริมปิง	2761	4746II	9854	00	1:4000	890	3-3-96.7	500
66946	เมืองลำพูน	ริมปิง	2833	4746II	9656	08	1:1000	1010	0-0-37.4	800
66951	เมืองลำพูน	ริมปิง	2769	4746II	9654	01	1:1000	831	2-0-19.7	575
66953	เมืองลำพูน	ริมปิง	2791	4746II	9654	03	1:1000	825	0-0-17.1	4,000
66954	เมืองลำพูน	ริมปิง	2792	4746II	9654	03	1:1000	836	0-0-15.1	4,000
66955	เมืองลำพูน	ริมปิง	2793	4746II	9654	03	1:1000	837	0-0-15.8	4,000
66956	เมืองลำพูน	ริมปิง	2794	4746II	9654	03	1:1000	838	0-0-16.8	4,000
66957	เมืองลำพูน	ริมปิง	2795	4746II	9654	03	1:1000	839	0-0-17.5	4,000

บัญชีราคาประเมินที่ดิน

ตามพระราชบัญญัติการประเมินราคาทรัพย์สินเพื่อประโยชน์แห่งรัฐ พ.ศ. 2562

ตำบล ริมปิง อำเภอ เมืองลำพูน จังหวัด ลำพูน

โฉนดที่ดินเลขที่	อำเภอ	ตำบล	หน้าสำรวจ	เครื่องหมายที่ดินระบบพิกัดฉาก ยู ที เอ็ม / ศูนย์กำเนิด					เนื้อที่ (ไร่-งาน-ตร.ว.)	ราคาประเมิน (บาท ต่อ ตร.ว.)
				แผนที่ภูมิประเทศ	ระวาง	แผ่น	มาตราส่วน	เลขที่ดิน		
66958	เมืองลำพูน	ริมปิง	2796	4746II	9654	03	1:1000	840	0-0-18.1	4,000
66980	เมืองลำพูน	ริมปิง	2788	4746II	9854	00	1:4000	907	0-1-35	800
67134	เมืองลำพูน	ริมปิง	2786	4746II	9856	00	1:4000	980	0-1-1	800
67136	เมืองลำพูน	ริมปิง	2813	4746II	9854	00	1:4000	672	0-2-15.1	800
67322	เมืองลำพูน	ริมปิง	2785	4746II	9454	08	1:1000	872	0-0-80.2	1,000
67323	เมืองลำพูน	ริมปิง	2787	4746II	9454	08	1:1000	871	0-2-7.6	1,000
67372	เมืองลำพูน	ริมปิง	2812	4746II	9854	00	1:4000	755	0-3-2	800
67389	เมืองลำพูน	ริมปิง	2789	4746II	9654	03	1:1000	834	0-2-26.8	875
67471	เมืองลำพูน	ริมปิง	2815	4746II	9656	00	1:4000	1002	0-1-0	800
67472	เมืองลำพูน	ริมปิง	2816	4746II	9656	00	1:4000	1003	0-1-0	800
67473	เมืองลำพูน	ริมปิง	2817	4746II	9656	00	1:4000	1004	0-1-40	800
67474	เมืองลำพูน	ริมปิง	2818	4746II	9856	00	1:4000	981	0-2-25	800
67504	เมืองลำพูน	ริมปิง	2790	4746II	9654	05	1:1000	1	1-0-71.2	700
67538	เมืองลำพูน	ริมปิง	2711	4746II	9856	07	1:1000	976	0-1-35.3	1,000
67541	เมืองลำพูน	ริมปิง	2782	4746II	9856	00	1:4000	979	4-0-59.8	450
67777	เมืองลำพูน	ริมปิง	2822	4746II	9854	00	1:4000	928	0-1-0	800
67778	เมืองลำพูน	ริมปิง	2823	4746II	9854	00	1:4000	929	0-1-0	800
67842	เมืองลำพูน	ริมปิง	2824	4746II	9656	06	1:1000	1006	0-0-50	1,000
67971	เมืองลำพูน	ริมปิง	2820	4746II	9654	00	1:4000	843	4-0-31	575
67989	เมืองลำพูน	ริมปิง	2819	4746II	9654	00	1:4000	842	1-3-89.7	575
67990	เมืองลำพูน	ริมปิง	2783	4746II	9656	08	1:1000	999	0-0-79.1	2,000

บัญชีราคาประเมินที่ดิน

ตามพระราชบัญญัติการประเมินราคาทรัพย์สินเพื่อประโยชน์แห่งรัฐ พ.ศ. 2562

ตำบล ริมปิง อำเภอ เมืองลำพูน จังหวัด ลำพูน

โฉนดที่ดินเลขที่	อำเภอ	ตำบล	หน้าสำรวจ	เครื่องหมายที่ดินระบบพิกัดฉาก ยู ที เอ็ม / ศูนย์กำเนิด					เนื้อที่ (ไร่-งาน-ตร.ว.)	ราคาประเมิน (บาท ต่อ ตร.ว.)
				แผนที่ภูมิประเทศ	ระวาง	แผ่น	มาตราส่วน	เลขที่ดิน		
68113	เมืองลำพูน	ริมปิง	2768	4746II	9656	11	1:1000	981	0-1-70.1	800
68322	เมืองลำพูน	ริมปิง	2826	4746II	9454	08	1:1000	130	0-1-68	1,000
68461	เมืองลำพูน	ริมปิง	2825	4746II	9454	08	1:1000	1	0-0-73.7	1,000
68472	เมืองลำพูน	ริมปิง	2828	4746II	9854	00	1:4000	1820	0-0-40.1	800
68605	เมืองลำพูน	ริมปิง	2830	4746II	9656	11	1:1000	1008	0-1-94.9	800
68606	เมืองลำพูน	ริมปิง	2831	4746II	9656	11	1:1000	1009	0-2-93.3	800
68685	เมืองลำพูน	ริมปิง	2837	4746II	9856	00	1:4000	988	0-0-4	800
68686	เมืองลำพูน	ริมปิง	2835	4746II	9856	00	1:4000	986	0-0-35.2	800
68687	เมืองลำพูน	ริมปิง	2836	4746II	9856	00	1:4000	987	0-0-10	800
68773	เมืองลำพูน	ริมปิง	2834	4746II	9654	00	1:4000	845	2-0-0	800
68835	เมืองลำพูน	ริมปิง	2814	4746II	9656	00	1:4000	1001	0-3-80.7	2,000
68952	เมืองลำพูน	ริมปิง	2829	4746II	9656	15	1:1000	1007	0-2-62.3	800
68957	เมืองลำพูน	ริมปิง	2838	4746II	9656	07	1:1000	1	1-1-39.5	925
68958	เมืองลำพูน	ริมปิง	2839	4746II	9654	06	1:1000	1	0-1-0	800
69031	เมืองลำพูน	ริมปิง	2841	4746II	9854	00	1:4000	951	0-0-50	4,000
69032	เมืองลำพูน	ริมปิง	2842	4746II	9854	00	1:4000	952	0-0-50	4,000
69084	เมืองลำพูน	ริมปิง	2843	4746II	9854	00	1:4000	955	0-2-95	800
69085	เมืองลำพูน	ริมปิง	2844	4746II	9854	00	1:4000	956	0-1-69	500
69097	เมืองลำพูน	ริมปิง	2845	4746II	9854	00	1:4000	957	0-1-1.3	800
69098	เมืองลำพูน	ริมปิง	2846	4746II	9854	00	1:4000	958	0-0-81.2	800
69099	เมืองลำพูน	ริมปิง	2847	4746II	9854	00	1:4000	959	0-0-81	800

บัญชีราคาประเมินที่ดิน

ตามพระราชบัญญัติการประเมินราคาทรัพย์สินเพื่อประโยชน์แห่งรัฐ พ.ศ. 2562

ตำบล ริมปิง อำเภอ เมืองลำพูน จังหวัด ลำพูน

โฉนดที่ดินเลขที่	อำเภอ	ตำบล	หน้าสำรวจ	เครื่องหมายที่ดินระบบพิกัดฉาก ยู ที เอ็ม / ศูนย์กำเนิด					เนื้อที่ (ไร่-งาน-ตร.ว.)	ราคาประเมิน (บาท ต่อ ตร.ว.)
				แผนที่ภูมิประเทศ	ระวาง	แผ่น	มาตราส่วน	เลขที่ดิน		
69100	เมืองลำพูน	ริมปิง	2848	4746II	9854	00	1:4000	960	0-0-81.8	800
69101	เมืองลำพูน	ริมปิง	2849	4746II	9854	00	1:4000	961	0-0-85.1	800
69441	เมืองลำพูน	ริมปิง	2855	4746II	9856	06	1:1000	2	0-1-29	800
69442	เมืองลำพูน	ริมปิง	2856	4746II	9856	06	1:1000	3	0-1-13.2	800
69443	เมืองลำพูน	ริมปิง	2857	4746II	9856	06	1:1000	4	0-1-64.9	1,000
69444	เมืองลำพูน	ริมปิง	2858	4746II	9856	06	1:1000	5	0-1-26.4	1,000
69447	เมืองลำพูน	ริมปิง	2853	4746II	9856	06	1:1000	1	0-0-26.8	800
69455	เมืองลำพูน	ริมปิง	2851	4746II	9654	13	1:1000	1	2-3-2.1	625
69499	เมืองลำพูน	ริมปิง	2832	4746II	9856	00	1:4000	984	6-0-62.1	575
69533	เมืองลำพูน	ริมปิง	2840	4746II	9654	05	1:1000	2	0-2-75.6	700
69574	เมืองลำพูน	ริมปิง	2850	4746II	9856	10	1:1000	1	1-3-63.9	600
69652	เมืองลำพูน	ริมปิง	2862	4746II	9654	03	1:1000	29	0-0-59.2	800
69653	เมืองลำพูน	ริมปิง	2863	4746II	9654	03	1:1000	30	0-0-54.3	800
69656	เมืองลำพูน	ริมปิง	2859	4746II	9856	06	1:1000	6	0-1-53.9	800
69684	เมืองลำพูน	ริมปิง	2854	4746II	9856	00	1:4000	989	1-0-78.9	700
69838	เมืองลำพูน	ริมปิง	2872	4746II	9854	00	1:4000	483	3-0-55.7	575
69895	เมืองลำพูน	ริมปิง	2866	4746II	9856	06	1:1000	7	0-0-71.3	800
69896	เมืองลำพูน	ริมปิง	2867	4746II	9856	06	1:1000	8	0-0-49.3	800
69897	เมืองลำพูน	ริมปิง	2868	4746II	9856	06	1:1000	9	0-0-46	800
69898	เมืองลำพูน	ริมปิง	2869	4746II	9856	06	1:1000	10	0-0-72.3	800
69899	เมืองลำพูน	ริมปิง	2870	4746II	9856	06	1:1000	11	0-1-1.9	800

บัญชีราคาประเมินที่ดิน

ตามพระราชบัญญัติการประเมินราคาทรัพย์สินเพื่อประโยชน์แห่งรัฐ พ.ศ. 2562

ตำบล ริมปิง อำเภอ เมืองลำพูน จังหวัด ลำพูน

โฉนดที่ดินเลขที่	อำเภอ	ตำบล	หน้าสำรวจ	เครื่องหมายที่ดินระบบพิกัดฉาก ยู ที เอ็ม / ศูนย์กำเนิด					เนื้อที่ (ไร่-งาน-ตร.ว.)	ราคาประเมิน (บาท ต่อ ตร.ว.)
				แผนที่ภูมิประเทศ	ระวาง	แผ่น	มาตราส่วน	เลขที่ดิน		
70070	เมืองลำพูน	ริมปิง	2871	4746II	9654	00	1:4000	846	1-1-9.9	600
70180	เมืองลำพูน	ริมปิง	2864	4746II	9454	08	1:1000	2	0-2-40.6	1,000
70225	เมืองลำพูน	ริมปิง	2874	4746II	9656	16	1:1000	1	0-0-92.7	800
70226	เมืองลำพูน	ริมปิง	2875	4746II	9656	16	1:1000	2	0-0-94.1	800
70256	เมืองลำพูน	ริมปิง	2865	4746II	9654	02	1:1000	2	0-1-47.6	700
70280	เมืองลำพูน	ริมปิง	2881	4746II	9654	00	1:4000	847	0-0-92.5	1,000
70418	เมืองลำพูน	ริมปิง	2880	4746II	9654	13	1:1000	2	0-1-0	600
70484	เมืองลำพูน	ริมปิง	2827	4746II	9856	00	1:4000	982	5-0-92.1	575
70632	เมืองลำพูน	ริมปิง	2882	4746II	9856	00	1:4000	994	0-1-84.9	800
70633	เมืองลำพูน	ริมปิง	2883	4746II	9856	00	1:4000	995	0-3-33.6	700
70634	เมืองลำพูน	ริมปิง	2884	4746II	9856	00	1:4000	996	0-2-25.7	800
70650	เมืองลำพูน	ริมปิง	2873	4746II	9656	06	1:1000	1	0-0-17.8	1,000
70657	เมืองลำพูน	ริมปิง	2886	4746II	9654	02	1:1000	4	1-1-63	700
70744	เมืองลำพูน	ริมปิง	2878	4746II	9856	00	1:4000	992	2-1-44.3	800
70745	เมืองลำพูน	ริมปิง	2879	4746II	9856	00	1:4000	993	0-1-89.5	800
71124	เมืองลำพูน	ริมปิง	2888	4746II	9656	15	1:1000	1	0-2-18.2	800
71286	เมืองลำพูน	ริมปิง	2876	4746II	9856	09	1:1000	2	0-0-89.4	800
71287	เมืองลำพูน	ริมปิง	2877	4746II	9856	09	1:1000	3	1-1-21.5	800
71302	เมืองลำพูน	ริมปิง	2885	4746II	9656	08	1:1000	1	0-0-17	2,000
71577	เมืองลำพูน	ริมปิง	2892	4746II	9654	00	1:4000	848	0-3-70.7	750
71587	เมืองลำพูน	ริมปิง	2780	4746II	9654	01	1:1000	1	0-2-41	800

บัญชีราคาประเมินที่ดิน

ตามพระราชบัญญัติการประเมินราคาทรัพย์สินเพื่อประโยชน์แห่งรัฐ พ.ศ. 2562

ตำบล ริมปิง อำเภอ เมืองลำพูน จังหวัด ลำพูน

โฉนดที่ดินเลขที่	อำเภอ	ตำบล	หน้าสำรวจ	เครื่องหมายที่ดินระบบพิกัดฉาก ยู ที เอ็ม / ศูนย์กำเนิด					เนื้อที่ (ไร่-งาน-ตร.ว.)	ราคาประเมิน (บาท ต่อ ตร.ว.)
				แผนที่ภูมิประเทศ	ระวาง	แผ่น	มาตราส่วน	เลขที่ดิน		
71588	เมืองลำพูน	ริมปิง	2781	4746II	9654	01	1:1000	2	1-1-46	1,000
71593	เมืองลำพูน	ริมปิง	2811	4746II	9654	00	1:4000	841	1-1-94.5	875
71660	เมืองลำพูน	ริมปิง	2897	4746II	9654	00	1:4000	2	0-2-69.8	700
71661	เมืองลำพูน	ริมปิง	2898	4746II	9654	00	1:4000	3	0-2-7.9	700
71662	เมืองลำพูน	ริมปิง	2899	4746II	9654	00	1:4000	4	0-2-31.8	700
71663	เมืองลำพูน	ริมปิง	2900	4746II	9654	00	1:4000	5	0-2-16.9	700
71664	เมืองลำพูน	ริมปิง	2901	4746II	9654	00	1:4000	6	0-2-3.1	700
71665	เมืองลำพูน	ริมปิง	2902	4746II	9654	00	1:4000	7	0-2-8.1	700
71666	เมืองลำพูน	ริมปิง	2903	4746II	9654	00	1:4000	8	0-2-26.7	700
71667	เมืองลำพูน	ริมปิง	2904	4746II	9654	00	1:4000	9	0-1-47.7	700
71668	เมืองลำพูน	ริมปิง	2905	4746II	9654	00	1:4000	10	0-2-1.7	700
71669	เมืองลำพูน	ริมปิง	2906	4746II	9654	00	1:4000	11	0-2-0.7	700
71670	เมืองลำพูน	ริมปิง	2907	4746II	9654	00	1:4000	12	0-2-28.7	700
71671	เมืองลำพูน	ริมปิง	2908	4746II	9654	00	1:4000	13	0-2-0.7	700
71672	เมืองลำพูน	ริมปิง	2909	4746II	9654	00	1:4000	14	0-2-9.6	700
71673	เมืองลำพูน	ริมปิง	2910	4746II	9654	00	1:4000	15	0-2-19.7	700
71686	เมืองลำพูน	ริมปิง	2895	4746II	9654	02	1:1000	5	0-0-98.7	800
71699	เมืองลำพูน	ริมปิง	2891	4746II	9854	00	1:4000	962	1-2-57.8	2,500
71736	เมืองลำพูน	ริมปิง	2912	4746II	9654	03	1:1000	107	0-0-89.8	4,000
71744	เมืองลำพูน	ริมปิง	2887	4746II	9654	02	1:1000	3	1-0-68	1,000
71904	เมืองลำพูน	ริมปิง	2914	4746II	9854	00	1:4000	485	1-0-3.7	700

บัญชีราคาประเมินที่ดิน

ตามพระราชบัญญัติการประเมินราคาทรัพย์สินเพื่อประโยชน์แห่งรัฐ พ.ศ. 2562

ตำบล ริมปิง อำเภอ เมืองลำพูน จังหวัด ลำพูน

โฉนดที่ดินเลขที่	อำเภอ	ตำบล	หน้าสำรวจ	เครื่องหมายที่ดินระบบพิกัดฉาก ยู ที เอ็ม / ศูนย์กำเนิด					เนื้อที่ (ไร่-งาน-ตร.ว.)	ราคาประเมิน (บาท ต่อ ตร.ว.)
				แผนที่ภูมิประเทศ	ระวาง	แผ่น	มาตราส่วน	เลขที่ดิน		
71989	เมืองลำพูน	ริมปิง	2890	4746II	9654	03	1:1000	31	0-0-15.2	4,000
71998	เมืองลำพูน	ริมปิง	2911	4746II	9452	06	1:1000	1	0-3-89.3	1,000
72311	เมืองลำพูน	ริมปิง	2926	4746II	9656	06	1:1000	4	0-0-77.4	875
72364	เมืองลำพูน	ริมปิง	2918	4746II	9654	00	1:4000	1049	1-0-73	600
72365	เมืองลำพูน	ริมปิง	2919	4746II	9654	00	1:4000	1030	1-0-73	700
72366	เมืองลำพูน	ริมปิง	2920	4746II	9654	00	1:4000	1032	1-0-73	800
72380	เมืองลำพูน	ริมปิง	2935	4746II	9854	00	1:4000	965	0-1-6.2	800
72381	เมืองลำพูน	ริมปิง	2936	4746II	9854	00	1:4000	966	0-1-92.9	800
72382	เมืองลำพูน	ริมปิง	2937	4746II	9854	00	1:4000	967	0-1-92.3	800
72383	เมืองลำพูน	ริมปิง	2938	4746II	9854	00	1:4000	968	0-2-15.1	800
72384	เมืองลำพูน	ริมปิง	2939	4746II	9854	00	1:4000	969	0-1-82	800
72385	เมืองลำพูน	ริมปิง	2940	4746II	9854	00	1:4000	970	0-1-82.8	800
72386	เมืองลำพูน	ริมปิง	2941	4746II	9854	00	1:4000	971	0-1-82.5	800
72387	เมืองลำพูน	ริมปิง	2942	4746II	9854	00	1:4000	972	0-1-73.7	800
72432	เมืองลำพูน	ริมปิง	2922	4746II	9656	06	1:1000	2	1-0-12.5	625
72446	เมืองลำพูน	ริมปิง	2934	4746II	9854	00	1:4000	964	0-0-76.6	800
72451	เมืองลำพูน	ริมปิง	2917	4746II	9654	00	1:4000	1029	1-2-47.2	500
72452	เมืองลำพูน	ริมปิง	2893	4746II	9856	00	1:4000	975	0-1-62.1	400
72453	เมืองลำพูน	ริมปิง	2894	4746II	9856	00	1:4000	974	0-0-79	600
72470	เมืองลำพูน	ริมปิง	4465	4746II	9854	00	1:4000	740	0-3-49	800
72480	เมืองลำพูน	ริมปิง	2916	4746II	9656	15	1:1000	2	0-1-1.9	800

บัญชีราคาประเมินที่ดิน

ตามพระราชบัญญัติการประเมินราคาทรัพย์สินเพื่อประโยชน์แห่งรัฐ พ.ศ. 2562

ตำบล ริมปิง อำเภอ เมืองลำพูน จังหวัด ลำพูน

โฉนดที่ดินเลขที่	อำเภอ	ตำบล	หน้าสำรวจ	เครื่องหมายที่ดินระบบพิกัดฉาก ยู ที เอ็ม / ศูนย์กำเนิด					เนื้อที่ (ไร่-งาน-ตร.ว.)	ราคาประเมิน (บาท ต่อ ตร.ว.)
				แผนที่ภูมิประเทศ	ระวาง	แผ่น	มาตราส่วน	เลขที่ดิน		
72481	เมืองลำพูน	ริมปิง	2915	4746II	9856	00	1:4000	1	2-3-49.9	575
72506	เมืองลำพูน	ริมปิง	2950	4746II	9654	06	1:1000	4	0-3-94.9	800
72515	เมืองลำพูน	ริมปิง	2959	4746II	9854	00	1:4000	502	0-1-99.6	800
72516	เมืองลำพูน	ริมปิง	2960	4746II	9854	00	1:4000	503	0-1-99.5	800
72517	เมืองลำพูน	ริมปิง	2961	4746II	9854	00	1:4000	504	0-1-99.5	800
72518	เมืองลำพูน	ริมปิง	2962	4746II	9854	00	1:4000	505	0-1-99.5	800
72519	เมืองลำพูน	ริมปิง	2963	4746II	9854	00	1:4000	506	0-1-86.3	800
72520	เมืองลำพูน	ริมปิง	2964	4746II	9854	00	1:4000	507	0-1-85.7	800
72521	เมืองลำพูน	ริมปิง	2965	4746II	9854	00	1:4000	508	0-1-85.2	800
72522	เมืองลำพูน	ริมปิง	2966	4746II	9854	00	1:4000	509	0-1-84.3	800
72524	เมืองลำพูน	ริมปิง	2921	4746II	9654	02	1:1000	6	0-0-68.1	800
72525	เมืองลำพูน	ริมปิง	2923	4746II	9654	06	1:1000	3	0-2-99	800
72526	เมืองลำพูน	ริมปิง	2924	4746II	9854	00	1:4000	486	8-1-21	700
72553	เมืองลำพูน	ริมปิง	2951	4746II	9854	00	1:4000	494	0-1-97.1	800
72554	เมืองลำพูน	ริมปิง	2952	4746II	9854	00	1:4000	495	0-1-96.8	800
72555	เมืองลำพูน	ริมปิง	2953	4746II	9854	00	1:4000	496	0-1-96.2	800
72556	เมืองลำพูน	ริมปิง	2954	4746II	9854	00	1:4000	497	0-2-2.6	800
72557	เมืองลำพูน	ริมปิง	2955	4746II	9854	00	1:4000	498	0-2-2.2	800
72558	เมืองลำพูน	ริมปิง	2956	4746II	9854	00	1:4000	499	0-2-1.9	800
72559	เมืองลำพูน	ริมปิง	2957	4746II	9854	00	1:4000	500	0-2-25.8	800
72560	เมืองลำพูน	ริมปิง	2958	4746II	9854	00	1:4000	501	0-1-90.9	800

บัญชีราคาประเมินที่ดิน

ตามพระราชบัญญัติการประเมินราคาทรัพย์สินเพื่อประโยชน์แห่งรัฐ พ.ศ. 2562

ตำบล ริมปิง อำเภอ เมืองลำพูน จังหวัด ลำพูน

โฉนดที่ดินเลขที่	อำเภอ	ตำบล	หน้าสำรวจ	เครื่องหมายที่ดินระบบพิกัดฉาก ยู ที เอ็ม / ศูนย์กำเนิด					เนื้อที่ (ไร่-งาน-ตร.ว.)	ราคาประเมิน (บาท ต่อ ตร.ว.)
				แผนที่ภูมิประเทศ	ระวาง	แผ่น	มาตราส่วน	เลขที่ดิน		
72739	เมืองลำพูน	ริมปิง	2913	4746II	9654	07	1:1000	1	1-2-38.2	1,000
72797	เมืองลำพูน	ริมปิง	2944	4746II	9656	06	1:1000	993	0-0-65.7	1,000
72798	เมืองลำพูน	ริมปิง	2945	4746II	9656	06	1:1000	994	0-1-17.6	1,000
72922	เมืองลำพูน	ริมปิง	2453	4746II	9654	01	1:1000	377	0-1-68.7	1,000
72923	เมืองลำพูน	ริมปิง	2949	4746II	9654	01	1:1000	384	0-3-10.3	875
73058	เมืองลำพูน	ริมปิง	2947	4746II	9656	04	1:1000	3	0-2-8	1,500
73059	เมืองลำพูน	ริมปิง	2948	4746II	9656	04	1:1000	4	3-2-0	575
73063	เมืองลำพูน	ริมปิง	2967	4746II	9654	00	1:4000	1036	0-1-53	1,000
73064	เมืองลำพูน	ริมปิง	2968	4746II	9654	00	1:4000	1037	0-1-60.5	1,000
73091	เมืองลำพูน	ริมปิง	2969	4746II	9856	00	1:4000	2	0-1-0	800
73092	เมืองลำพูน	ริมปิง	2970	4746II	9856	00	1:4000	3	0-1-0	800
73259	เมืองลำพูน	ริมปิง	2927	4746II	9854	00	1:4000	487	0-1-50	800
73260	เมืองลำพูน	ริมปิง	2928	4746II	9854	00	1:4000	488	0-2-40	800
73261	เมืองลำพูน	ริมปิง	2929	4746II	9854	00	1:4000	489	0-1-0	800
73262	เมืองลำพูน	ริมปิง	2930	4746II	9854	00	1:4000	490	0-2-0	800
73263	เมืองลำพูน	ริมปิง	2931	4746II	9854	00	1:4000	491	0-2-0	800
73264	เมืองลำพูน	ริมปิง	2932	4746II	9854	00	1:4000	492	0-2-0	800
73265	เมืองลำพูน	ริมปิง	2933	4746II	9854	00	1:4000	493	0-1-20	800
73266	เมืองลำพูน	ริมปิง	2971	4746II	9656	02	1:1000	1	0-0-83.1	800
73267	เมืองลำพูน	ริมปิง	2972	4746II	9656	02	1:1000	2	0-0-66.9	800
73268	เมืองลำพูน	ริมปิง	2973	4746II	9656	02	1:1000	3	0-0-75.6	800

บัญชีราคาประเมินที่ดิน

ตามพระราชบัญญัติการประเมินราคาทรัพย์สินเพื่อประโยชน์แห่งรัฐ พ.ศ. 2562

ตำบล ริมปิง อำเภอ เมืองลำพูน จังหวัด ลำพูน

โฉนดที่ดินเลขที่	อำเภอ	ตำบล	หน้าสำรวจ	เครื่องหมายที่ดินระบบพิกัดฉาก ยู ที เอ็ม / ศูนย์กำเนิด					เนื้อที่ (ไร่-งาน-ตร.ว.)	ราคาประเมิน (บาท ต่อ ตร.ว.)
				แผนที่ภูมิประเทศ	ระวาง	แผ่น	มาตราส่วน	เลขที่ดิน		
73269	เมืองลำพูน	ริมปิง	2974	4746II	9656	02	1:1000	4	0-0-86.5	800
73270	เมืองลำพูน	ริมปิง	2975	4746II	9656	02	1:1000	5	0-0-54.2	1,000
73429	เมืองลำพูน	ริมปิง	2978	4746II	9856	09	1:1000	4	0-2-51.5	800
73430	เมืองลำพูน	ริมปิง	2979	4746II	9856	09	1:1000	5	0-0-90	800
73431	เมืองลำพูน	ริมปิง	2980	4746II	9856	09	1:1000	6	0-0-76.9	800
73432	เมืองลำพูน	ริมปิง	2981	4746II	9856	09	1:1000	7	0-0-59	800
73512	เมืองลำพูน	ริมปิง	2977	4746II	9854	00	1:4000	976	4-1-69.5	600
73540	เมืองลำพูน	ริมปิง	2943	4746II	9654	00	1:4000	1034	0-1-64	800
73586	เมืองลำพูน	ริมปิง	2976	4746II	9656	08	1:1000	2	0-0-47.3	2,000
74002	เมืองลำพูน	ริมปิง	2983	4746II	9854	00	1:4000	510	0-1-87.3	800
74003	เมืองลำพูน	ริมปิง	2984	4746II	9854	00	1:4000	511	1-0-0	800
74371	เมืองลำพูน	ริมปิง	2986	4746II	9658	15	1:1000	9	0-3-11	1,000
74425	เมืองลำพูน	ริมปิง	2991	4746II	9654	00	1:4000	953	0-1-36.4	800
74426	เมืองลำพูน	ริมปิง	2992	4746II	9654	00	1:4000	952	0-1-90.6	800
74427	เมืองลำพูน	ริมปิง	2993	4746II	9654	00	1:4000	954	0-1-70	800
74534	เมืองลำพูน	ริมปิง	2985	4746II	9658	14	1:1000	2	0-2-82.3	1,000
74535	เมืองลำพูน	ริมปิง	2989	4746II	9856	10	1:1000	2	5-0-20	575
74742	เมืองลำพูน	ริมปิง	2990	4746II	9654	00	1:4000	1038	0-2-35.8	4,000
74923	เมืองลำพูน	ริมปิง	2995	4746II	9654	00	1:4000	1028	1-3-64.6	750
74924	เมืองลำพูน	ริมปิง	2996	4746II	9654	00	1:4000	1031	0-3-94.5	750
74925	เมืองลำพูน	ริมปิง	2997	4746II	9654	00	1:4000	1033	0-0-61.8	750

บัญชีราคาประเมินที่ดิน

ตามพระราชบัญญัติการประเมินราคาทรัพย์สินเพื่อประโยชน์แห่งรัฐ พ.ศ. 2562

ตำบล ริมปิง อำเภอ เมืองลำพูน จังหวัด ลำพูน

โฉนดที่ดินเลขที่	อำเภอ	ตำบล	หน้าสำรวจ	เครื่องหมายที่ดินระบบพิกัดฉาก ยู ที เอ็ม / ศูนย์กำเนิด					เนื้อที่ (ไร่-งาน-ตร.ว.)	ราคาประเมิน (บาท ต่อ ตร.ว.)
				แผนที่ภูมิประเทศ	ระวาง	แผ่น	มาตราส่วน	เลขที่ดิน		
74926	เมืองลำพูน	ริมปิง	2998	4746II	9654	00	1:4000	1035	2-1-90.7	750
74976	เมืองลำพูน	ริมปิง	2999	4746II	9654	05	1:1000	3	0-1-28	800
75190	เมืองลำพูน	ริมปิง	3004	4746II	9656	00	1:4000	1	3-2-47	500
75205	เมืองลำพูน	ริมปิง	3003	4746II	9856	13	1:1000	1	0-1-56.1	1,000
75209	เมืองลำพูน	ริมปิง	3009	4746II	9854	00	1:4000	981	1-2-98.5	575
75210	เมืองลำพูน	ริมปิง	3010	4746II	9854	00	1:4000	982	1-3-86	575
75214	เมืองลำพูน	ริมปิง	3007	4746II	9856	06	1:1000	14	0-1-10.5	1,000
75227	เมืองลำพูน	ริมปิง	3013	4746II	9856	10	1:1000	3	0-2-48.8	800
75228	เมืองลำพูน	ริมปิง	3014	4746II	9856	10	1:1000	4	0-0-85.7	800
75229	เมืองลำพูน	ริมปิง	3015	4746II	9856	10	1:1000	5	0-0-88.8	800
75233	เมืองลำพูน	ริมปิง	3017	4746II	9856	10	1:1000	6	0-0-77.3	1,000
75245	เมืองลำพูน	ริมปิง	2987	4746II	9656	04	1:1000	5	0-2-59.9	1,500
75246	เมืองลำพูน	ริมปิง	2988	4746II	9656	04	1:1000	6	3-2-51	575
75271	เมืองลำพูน	ริมปิง	3005	4746II	9856	06	1:1000	12	0-0-34.6	800
75272	เมืองลำพูน	ริมปิง	3006	4746II	9856	06	1:1000	13	0-0-31	800
75364	เมืองลำพูน	ริมปิง	3012	4746II	9654	00	1:4000	17	0-2-91.8	800
75385	เมืองลำพูน	ริมปิง	3008	4746II	9452	03	1:1000	1	16-2-14.6	625
75493	เมืองลำพูน	ริมปิง	3018	4746II	9856	13	1:1000	2	0-0-17.4	1,000
75555	เมืองลำพูน	ริมปิง	2994	4746II	9454	12	1:1000	1	0-0-74.9	1,000
75556	เมืองลำพูน	ริมปิง	3016	4746II	9452	03	1:1000	2	1-2-72.4	450
76140	เมืองลำพูน	ริมปิง	3020	4746II	9856	10	1:1000	7	0-1-53	800

บัญชีราคาประเมินที่ดิน

ตามพระราชบัญญัติการประเมินราคาทรัพย์สินเพื่อประโยชน์แห่งรัฐ พ.ศ. 2562

ตำบล ริมปิง อำเภอ เมืองลำพูน จังหวัด ลำพูน

โฉนดที่ดินเลขที่	อำเภอ	ตำบล	หน้าสำรวจ	เครื่องหมายที่ดินระบบพิกัดฉาก ยู ที เอ็ม / ศูนย์กำเนิด					เนื้อที่ (ไร่-งาน-ตร.ว.)	ราคาประเมิน (บาท ต่อ ตร.ว.)
				แผนที่ภูมิประเทศ	ระวาง	แผ่น	มาตราส่วน	เลขที่ดิน		
76141	เมืองลำพูน	ริมปิง	3024	4746II	9658	15	1:1000	10	1-0-72.5	800
76272	เมืองลำพูน	ริมปิง	3025	4746II	9654	10	1:1000	1	0-3-66.7	1,000
76462	เมืองลำพูน	ริมปิง	3011	4746II	9656	02	1:1000	6	0-1-46.3	1,000
76902	เมืองลำพูน	ริมปิง	3019	4746II	9452	03	1:1000	3	0-1-50.5	1,000
76923	เมืองลำพูน	ริมปิง	2982	4746II	9654	09	1:1000	1	0-3-4.3	600
77023	เมืองลำพูน	ริมปิง	3038	4746II	9854	00	1:4000	512	0-1-15.8	800
77024	เมืองลำพูน	ริมปิง	3039	4746II	9854	00	1:4000	513	0-1-76.2	800
77025	เมืองลำพูน	ริมปิง	3040	4746II	9854	00	1:4000	514	0-1-97.5	800
77026	เมืองลำพูน	ริมปิง	3041	4746II	9854	00	1:4000	515	0-1-8.7	800
77027	เมืองลำพูน	ริมปิง	3042	4746II	9854	00	1:4000	516	0-2-34.4	800
77028	เมืองลำพูน	ริมปิง	3043	4746II	9854	00	1:4000	517	0-1-95	800
77029	เมืองลำพูน	ริมปิง	3044	4746II	9854	00	1:4000	518	0-1-69.3	800
77030	เมืองลำพูน	ริมปิง	3045	4746II	9854	00	1:4000	519	0-1-4.6	800
77035	เมืองลำพูน	ริมปิง	3031	4746II	9654	07	1:1000	291	0-2-0	1,000
77118	เมืองลำพูน	ริมปิง	3026	4746II	9854	00	1:4000	986	1-2-23.9	700
77119	เมืองลำพูน	ริมปิง	3027	4746II	9854	00	1:4000	987	1-2-29.4	700
77120	เมืองลำพูน	ริมปิง	3028	4746II	9854	00	1:4000	988	1-3-24.9	700
77121	เมืองลำพูน	ริมปิง	3029	4746II	9854	00	1:4000	989	1-1-89.9	700
77217	เมืองลำพูน	ริมปิง	3000	4746II	9654	02	1:1000	7	0-0-98.1	1,000
77218	เมืองลำพูน	ริมปิง	3001	4746II	9654	02	1:1000	8	0-0-71.2	1,000
77219	เมืองลำพูน	ริมปิง	3002	4746II	9654	02	1:1000	9	0-0-70.3	800

บัญชีราคาประเมินที่ดิน

ตามพระราชบัญญัติการประเมินราคาทรัพย์สินเพื่อประโยชน์แห่งรัฐ พ.ศ. 2562

ตำบล ริมปิง อำเภอ เมืองลำพูน จังหวัด ลำพูน

โฉนดที่ดินเลขที่	อำเภอ	ตำบล	หน้าสำรวจ	เครื่องหมายที่ดินระบบพิกัดฉาก ยู ที เอ็ม / ศูนย์กำเนิด					เนื้อที่ (ไร่-งาน-ตร.ว.)	ราคาประเมิน (บาท ต่อ ตร.ว.)
				แผนที่ภูมิประเทศ	ระวาง	แผ่น	มาตราส่วน	เลขที่ดิน		
77323	เมืองลำพูน	ริมปิง	3023	4746II	9856	11	1:1000	1	1-2-43.4	450
77324	เมืองลำพูน	ริมปิง	3032	4746II	9654	00	1:4000	18	0-0-89	800
77325	เมืองลำพูน	ริมปิง	3033	4746II	9654	00	1:4000	19	0-0-87	1,000
77326	เมืองลำพูน	ริมปิง	3034	4746II	9656	08	1:1000	3	0-0-89.6	800
77387	เมืองลำพูน	ริมปิง	3053	4746II	9654	00	1:4000	20	0-0-83.4	2,000
77463	เมืองลำพูน	ริมปิง	12	4746II	9654	00	1:4000	562	0-0-94.2	800
77464	เมืองลำพูน	ริมปิง	1059	4746II	9654	00	1:4000	597	0-0-93.7	800
77465	เมืองลำพูน	ริมปิง	3054	4746II	9654	00	1:4000	21	0-0-92.2	800
77466	เมืองลำพูน	ริมปิง	3055	4746II	9654	00	1:4000	22	0-0-95.8	800
77467	เมืองลำพูน	ริมปิง	3056	4746II	9654	00	1:4000	23	0-0-92.1	800
77468	เมืองลำพูน	ริมปิง	3057	4746II	9654	00	1:4000	24	0-0-94.4	800
77469	เมืองลำพูน	ริมปิง	3058	4746II	9654	00	1:4000	25	0-0-89.9	800
77470	เมืองลำพูน	ริมปิง	3059	4746II	9654	00	1:4000	26	0-0-85.1	800
77471	เมืองลำพูน	ริมปิง	3060	4746II	9654	00	1:4000	27	0-0-89.1	800
77472	เมืองลำพูน	ริมปิง	3061	4746II	9654	00	1:4000	28	0-0-92.8	800
77473	เมืองลำพูน	ริมปิง	3062	4746II	9654	00	1:4000	29	0-0-91.1	800
77474	เมืองลำพูน	ริมปิง	3063	4746II	9654	00	1:4000	30	0-0-89.8	800
77475	เมืองลำพูน	ริมปิง	3064	4746II	9654	00	1:4000	31	0-0-89.5	800
77476	เมืองลำพูน	ริมปิง	3065	4746II	9654	00	1:4000	32	0-0-90.5	800
77477	เมืองลำพูน	ริมปิง	3066	4746II	9654	00	1:4000	33	0-0-90.6	800
77478	เมืองลำพูน	ริมปิง	3067	4746II	9654	00	1:4000	34	0-0-91.2	800

บัญชีราคาประเมินที่ดิน

ตามพระราชบัญญัติการประเมินราคาทรัพย์สินเพื่อประโยชน์แห่งรัฐ พ.ศ. 2562

ตำบล ริมปิง อำเภอ เมืองลำพูน จังหวัด ลำพูน

โฉนดที่ดินเลขที่	อำเภอ	ตำบล	หน้าสำรวจ	เครื่องหมายที่ดินระบบพิกัดฉาก ยู ที เอ็ม / ศูนย์กำเนิด					เนื้อที่ (ไร่-งาน-ตร.ว.)	ราคาประเมิน (บาท ต่อ ตร.ว.)
				แผนที่ภูมิประเทศ	ระวาง	แผ่น	มาตราส่วน	เลขที่ดิน		
77479	เมืองลำพูน	ริมปิง	3068	4746II	9654	00	1:4000	35	0-0-91.3	800
77480	เมืองลำพูน	ริมปิง	3069	4746II	9654	00	1:4000	36	0-0-89.9	800
77481	เมืองลำพูน	ริมปิง	3070	4746II	9654	00	1:4000	37	0-0-62.4	800
77482	เมืองลำพูน	ริมปิง	3071	4746II	9654	00	1:4000	38	0-0-86	800
77483	เมืองลำพูน	ริมปิง	3072	4746II	9654	00	1:4000	39	0-0-86	800
77484	เมืองลำพูน	ริมปิง	3073	4746II	9654	00	1:4000	40	0-0-84.3	800
77485	เมืองลำพูน	ริมปิง	3074	4746II	9654	00	1:4000	41	0-0-86	800
77486	เมืองลำพูน	ริมปิง	3075	4746II	9654	00	1:4000	42	0-0-86	800
77487	เมืองลำพูน	ริมปิง	3076	4746II	9654	00	1:4000	43	0-0-86	800
77488	เมืองลำพูน	ริมปิง	3077	4746II	9654	00	1:4000	44	0-0-86	800
77489	เมืองลำพูน	ริมปิง	3078	4746II	9654	00	1:4000	45	0-0-86	800
77490	เมืองลำพูน	ริมปิง	3079	4746II	9654	00	1:4000	46	0-0-86.4	800
77661	เมืองลำพูน	ริมปิง	3047	4746II	9654	03	1:1000	108	0-0-17	4,000
77662	เมืองลำพูน	ริมปิง	3048	4746II	9654	03	1:1000	109	0-0-16.4	4,000
77663	เมืองลำพูน	ริมปิง	3049	4746II	9654	03	1:1000	110	0-0-17	4,000
77847	เมืองลำพูน	ริมปิง	3080	4746II	9856	00	1:4000	117	0-1-33	800
77848	เมืองลำพูน	ริมปิง	3081	4746II	9856	00	1:4000	118	0-1-33	800
77849	เมืองลำพูน	ริมปิง	3082	4746II	9856	00	1:4000	119	0-2-66	800
77850	เมืองลำพูน	ริมปิง	3083	4746II	9856	00	1:4000	120	0-2-66	800
77851	เมืองลำพูน	ริมปิง	3084	4746II	9856	00	1:4000	121	0-2-66	800
77852	เมืองลำพูน	ริมปิง	3085	4746II	9856	00	1:4000	122	0-2-66	800

บัญชีราคาประเมินที่ดิน

ตามพระราชบัญญัติการประเมินราคาทรัพย์สินเพื่อประโยชน์แห่งรัฐ พ.ศ. 2562

ตำบล ริมปิง อำเภอ เมืองลำพูน จังหวัด ลำพูน

โฉนดที่ดินเลขที่	อำเภอ	ตำบล	หน้าสำรวจ	เครื่องหมายที่ดินระบบพิกัดฉาก ยู ที เอ็ม / ศูนย์กำเนิด					เนื้อที่ (ไร่-งาน-ตร.ว.)	ราคาประเมิน (บาท ต่อ ตร.ว.)
				แผนที่ภูมิประเทศ	ระวาง	แผ่น	มาตราส่วน	เลขที่ดิน		
77853	เมืองลำพูน	ริมปิง	3086	4746II	9856	00	1:4000	123	0-3-0.3	800
77854	เมืองลำพูน	ริมปิง	3088	4746II	9856	00	1:4000	124	0-2-61	800
77855	เมืองลำพูน	ริมปิง	3089	4746II	9856	00	1:4000	125	0-2-61	800
77856	เมืองลำพูน	ริมปิง	3090	4746II	9856	00	1:4000	126	0-2-61	800
77857	เมืองลำพูน	ริมปิง	3091	4746II	9854	00	1:4000	520	0-1-30.5	800
77965	เมืองลำพูน	ริมปิง	3035	4746II	9656	03	1:1000	1	1-0-44.3	800
77966	เมืองลำพูน	ริมปิง	3036	4746II	9658	15	1:1000	19	0-2-93	875
77967	เมืองลำพูน	ริมปิง	3051	4746II	9656	06	1:1000	6	1-1-2.3	625
78012	เมืองลำพูน	ริมปิง	3092	4746II	9856	07	1:1000	3	0-2-0	800
78013	เมืองลำพูน	ริมปิง	3093	4746II	9856	06	1:1000	109	0-2-32.5	1,000
78539	เมืองลำพูน	ริมปิง	3037	4746II	9658	15	1:1000	20	0-2-14.7	800
78661	เมืองลำพูน	ริมปิง	3094	4746II	9854	00	1:4000	1005	4-0-29.1	575
78662	เมืองลำพูน	ริมปิง	3095	4746II	9854	00	1:4000	1006	1-1-9.7	800
78830	เมืองลำพูน	ริมปิง	3101	4746II	9654	00	1:4000	49	1-1-10.3	800
78831	เมืองลำพูน	ริมปิง	3102	4746II	9654	00	1:4000	50	1-1-29.1	800
78832	เมืองลำพูน	ริมปิง	3103	4746II	9654	00	1:4000	51	1-2-76.3	800
78852	เมืองลำพูน	ริมปิง	3106	4746II	9654	06	1:1000	5	0-3-47.1	1,000
78853	เมืองลำพูน	ริมปิง	3107	4746II	9654	06	1:1000	6	0-3-44.6	750
79138	เมืองลำพูน	ริมปิง	3098	4746II	9856	00	1:4000	127	0-2-47.7	600
79139	เมืองลำพูน	ริมปิง	3099	4746II	9856	00	1:4000	128	5-1-89.9	575
79196	เมืองลำพูน	ริมปิง	2143	4746II	9654	03	1:1000	73	1-3-0	3,500

บัญชีราคาประเมินที่ดิน

ตามพระราชบัญญัติการประเมินราคาทรัพย์สินเพื่อประโยชน์แห่งรัฐ พ.ศ. 2562

ตำบล ริมปิง อำเภอ เมืองลำพูน จังหวัด ลำพูน

โฉนดที่ดินเลขที่	อำเภอ	ตำบล	หน้าสำรวจ	เครื่องหมายที่ดินระบบพิกัดฉาก ยู ที เอ็ม / ศูนย์กำเนิด					เนื้อที่ (ไร่-งาน-ตร.ว.)	ราคาประเมิน (บาท ต่อ ตร.ว.)
				แผนที่ภูมิประเทศ	ระวาง	แผ่น	มาตราส่วน	เลขที่ดิน		
79234	เมืองลำพูน	ริมปิง	3108	4746II	9654	00	1:4000	52	1-2-48	575
79235	เมืองลำพูน	ริมปิง	3109	4746II	9654	00	1:4000	53	1-2-48	600
79236	เมืองลำพูน	ริมปิง	3110	4746II	9654	00	1:4000	54	1-2-48	600
79402	เมืองลำพูน	ริมปิง	3050	4746II	9656	06	1:1000	5	0-0-76.5	1,000
79496	เมืองลำพูน	ริมปิง	3096	4746II	9654	00	1:4000	47	0-0-67.2	500
79497	เมืองลำพูน	ริมปิง	3097	4746II	9654	00	1:4000	48	5-2-39.6	875
79498	เมืองลำพูน	ริมปิง	3100	4746II	9656	15	1:1000	3	0-1-38.1	1,000
79708	เมืองลำพูน	ริมปิง	3112	4746II	9654	00	1:4000	541	1-1-57.6	800
79709	เมืองลำพูน	ริมปิง	3113	4746II	9654	00	1:4000	542	1-1-57.2	500
79710	เมืองลำพูน	ริมปิง	3114	4746II	9654	00	1:4000	543	1-1-57.2	500
79742	เมืองลำพูน	ริมปิง	3117	4746II	9654	00	1:4000	551	2-2-65.3	600
79743	เมืองลำพูน	ริมปิง	3118	4746II	9654	00	1:4000	552	1-1-87.3	600
79899	เมืองลำพูน	ริมปิง	3111	4746II	9654	13	1:1000	3	2-1-42.8	625
80009	เมืองลำพูน	ริมปิง	3128	4746II	9854	00	1:4000	909	0-3-38.3	4,000
80029	เมืองลำพูน	ริมปิง	3105	4746II	9656	16	1:1000	3	0-0-48.3	800
80174	เมืองลำพูน	ริมปิง	3104	4746II	9656	03	1:1000	2	4-2-84.5	625
80202	เมืองลำพูน	ริมปิง	3121	4746II	9854	00	1:4000	522	0-0-34.5	800
80203	เมืองลำพูน	ริมปิง	3129	4746II	9654	00	1:4000	55	0-2-30.8	800
80204	เมืองลำพูน	ริมปิง	3130	4746II	9654	00	1:4000	56	0-2-56.6	800
80205	เมืองลำพูน	ริมปิง	3131	4746II	9654	00	1:4000	57	0-1-50.4	800
80206	เมืองลำพูน	ริมปิง	3132	4746II	9654	00	1:4000	58	0-0-95.5	800

บัญชีราคาประเมินที่ดิน

ตามพระราชบัญญัติการประเมินราคาทรัพย์สินเพื่อประโยชน์แห่งรัฐ พ.ศ. 2562

ตำบล ริมปิง อำเภอ เมืองลำพูน จังหวัด ลำพูน

โฉนดที่ดินเลขที่	อำเภอ	ตำบล	หน้าสำรวจ	เครื่องหมายที่ดินระบบพิกัดฉาก ยู ที เอ็ม / ศูนย์กำเนิด					เนื้อที่ (ไร่-งาน-ตร.ว.)	ราคาประเมิน (บาท ต่อ ตร.ว.)
				แผนที่ภูมิประเทศ	ระวาง	แผ่น	มาตราส่วน	เลขที่ดิน		
80207	เมืองลำพูน	ริมปิง	3133	4746II	9654	00	1:4000	59	0-2-34.6	800
80223	เมืองลำพูน	ริมปิง	3162	4746II	9656	00	1:4000	10	1-1-85.8	700
80224	เมืองลำพูน	ริมปิง	3163	4746II	9656	00	1:4000	11	1-1-85.8	700
80249	เมืองลำพูน	ริมปิง	3378	4746II	9654	00	1:4000	88	0-0-54	700
80250	เมืองลำพูน	ริมปิง	3115	4746II	9656	16	1:1000	80	0-0-97.9	800
80256	เมืองลำพูน	ริมปิง	3379	4746II	9654	00	1:4000	89	0-0-61.3	700
80257	เมืองลำพูน	ริมปิง	3380	4746II	9654	00	1:4000	90	0-0-68.7	700
80258	เมืองลำพูน	ริมปิง	3381	4746II	9654	00	1:4000	91	0-0-73.9	700
80259	เมืองลำพูน	ริมปิง	3382	4746II	9654	00	1:4000	92	0-0-84.2	700
80260	เมืองลำพูน	ริมปิง	3383	4746II	9654	00	1:4000	93	0-0-49.4	700
80261	เมืองลำพูน	ริมปิง	3384	4746II	9654	00	1:4000	94	0-0-49	700
80262	เมืองลำพูน	ริมปิง	3385	4746II	9654	00	1:4000	95	0-0-48.6	700
80263	เมืองลำพูน	ริมปิง	3134	4746II	9654	00	1:4000	60	0-0-56.4	700
80264	เมืองลำพูน	ริมปิง	3135	4746II	9654	00	1:4000	61	0-0-49.7	700
80265	เมืองลำพูน	ริมปิง	3136	4746II	9654	00	1:4000	62	0-0-49.8	700
80266	เมืองลำพูน	ริมปิง	3137	4746II	9654	00	1:4000	63	0-0-50	700
80267	เมืองลำพูน	ริมปิง	3138	4746II	9654	00	1:4000	64	0-0-50.1	700
80268	เมืองลำพูน	ริมปิง	3139	4746II	9654	00	1:4000	65	0-0-50.3	700
80269	เมืองลำพูน	ริมปิง	3140	4746II	9654	00	1:4000	66	0-0-50.5	700
80270	เมืองลำพูน	ริมปิง	3141	4746II	9654	00	1:4000	67	0-0-50.6	700
80271	เมืองลำพูน	ริมปิง	3142	4746II	9654	00	1:4000	68	0-0-50.8	700

บัญชีราคาประเมินที่ดิน

ตามพระราชบัญญัติการประเมินราคาทรัพย์สินเพื่อประโยชน์แห่งรัฐ พ.ศ. 2562

ตำบล ริมปิง อำเภอ เมืองลำพูน จังหวัด ลำพูน

โฉนดที่ดินเลขที่	อำเภอ	ตำบล	หน้าสำรวจ	เครื่องหมายที่ดินระบบพิกัดฉาก ยู ที เอ็ม / ศูนย์กำเนิด					เนื้อที่ (ไร่-งาน-ตร.ว.)	ราคาประเมิน (บาท ต่อ ตร.ว.)
				แผนที่ภูมิประเทศ	ระวาง	แผ่น	มาตราส่วน	เลขที่ดิน		
80272	เมืองลำพูน	ริมปิง	3143	4746II	9654	00	1:4000	69	0-0-67.5	700
80273	เมืองลำพูน	ริมปิง	3144	4746II	9654	00	1:4000	70	0-0-63.3	700
80274	เมืองลำพูน	ริมปิง	3145	4746II	9654	00	1:4000	71	0-0-56.1	700
80275	เมืองลำพูน	ริมปิง	3146	4746II	9654	00	1:4000	72	0-0-46.3	700
80276	เมืองลำพูน	ริมปิง	3147	4746II	9654	00	1:4000	73	0-0-46.5	700
80277	เมืองลำพูน	ริมปิง	3148	4746II	9654	00	1:4000	74	0-0-46.6	700
80278	เมืองลำพูน	ริมปิง	3149	4746II	9654	00	1:4000	75	0-0-46.8	700
80279	เมืองลำพูน	ริมปิง	3150	4746II	9654	00	1:4000	76	0-0-47	700
80280	เมืองลำพูน	ริมปิง	3151	4746II	9654	00	1:4000	77	0-0-47.2	700
80281	เมืองลำพูน	ริมปิง	3152	4746II	9654	00	1:4000	78	0-0-58.1	700
80282	เมืองลำพูน	ริมปิง	3153	4746II	9654	00	1:4000	79	0-0-49.6	700
80283	เมืองลำพูน	ริมปิง	3154	4746II	9654	00	1:4000	80	0-0-47.2	700
80284	เมืองลำพูน	ริมปิง	3155	4746II	9654	00	1:4000	81	0-0-47.1	700
80285	เมืองลำพูน	ริมปิง	3156	4746II	9654	00	1:4000	82	0-0-47	700
80286	เมืองลำพูน	ริมปิง	3157	4746II	9654	00	1:4000	83	0-0-46.9	700
80287	เมืองลำพูน	ริมปิง	3158	4746II	9654	00	1:4000	84	0-0-46.8	700
80288	เมืองลำพูน	ริมปิง	3159	4746II	9654	00	1:4000	85	0-0-46.7	700
80289	เมืองลำพูน	ริมปิง	3160	4746II	9654	00	1:4000	86	0-0-94.5	700
80290	เมืองลำพูน	ริมปิง	3161	4746II	9654	00	1:4000	87	0-2-91.6	700
80360	เมืองลำพูน	ริมปิง	3122	4746II	9654	03	1:1000	841	0-0-11	4,000
80361	เมืองลำพูน	ริมปิง	3123	4746II	9654	03	1:1000	842	0-0-11	4,000

บัญชีราคาประเมินที่ดิน

ตามพระราชบัญญัติการประเมินราคาทรัพย์สินเพื่อประโยชน์แห่งรัฐ พ.ศ. 2562

ตำบล ริมปิง อำเภอ เมืองลำพูน จังหวัด ลำพูน

โฉนดที่ดินเลขที่	อำเภอ	ตำบล	หน้าสำรวจ	เครื่องหมายที่ดินระบบพิกัดฉาก ยู ที เอ็ม / ศูนย์กำเนิด					เนื้อที่ (ไร่-งาน-ตร.ว.)	ราคาประเมิน (บาท ต่อ ตร.ว.)
				แผนที่ภูมิประเทศ	ระวาง	แผ่น	มาตราส่วน	เลขที่ดิน		
80362	เมืองลำพูน	ริมปิง	3124	4746II	9654	03	1:1000	843	0-0-11	4,000
80363	เมืองลำพูน	ริมปิง	3125	4746II	9654	03	1:1000	844	0-0-11	4,000
80364	เมืองลำพูน	ริมปิง	3126	4746II	9654	03	1:1000	845	0-0-11	4,000
80365	เมืองลำพูน	ริมปิง	3127	4746II	9654	03	1:1000	846	0-0-11	4,000
80486	เมืองลำพูน	ริมปิง	3386	4746II	9854	00	1:4000	1010	0-1-6.6	800
80626	เมืองลำพูน	ริมปิง	3387	4746II	9856	09	1:1000	8	0-0-29.6	800
80627	เมืองลำพูน	ริมปิง	3388	4746II	9856	09	1:1000	9	0-0-59	800
80628	เมืองลำพูน	ริมปิง	3389	4746II	9856	09	1:1000	10	0-0-59.8	800
80629	เมืองลำพูน	ริมปิง	3390	4746II	9856	09	1:1000	11	0-0-60.4	800
80630	เมืองลำพูน	ริมปิง	3391	4746II	9856	09	1:1000	12	0-0-62.7	800
80631	เมืองลำพูน	ริมปิง	3392	4746II	9856	09	1:1000	13	0-2-91	800
80686	เมืองลำพูน	ริมปิง	3116	4746II	9656	16	1:1000	81	0-0-97.9	800
80906	เมืองลำพูน	ริมปิง	3120	4746II	9856	00	1:4000	999	2-2-7	575
80974	เมืองลำพูน	ริมปิง	3377	4746II	9856	00	1:4000	170	1-1-45.1	500
80991	เมืองลำพูน	ริมปิง	3119	4746II	9652	00	1:4000	21	0-2-72.9	1,000
81216	เมืองลำพูน	ริมปิง	3046	4746II	9654	02	1:1000	10	0-2-73.5	1,000
81470	เมืองลำพูน	ริมปิง	3052	4746II	9854	00	1:4000	990	0-3-9	800
81571	เมืองลำพูน	ริมปิง	3454	4746II	9856	10	1:1000	8	0-1-87.6	800
81572	เมืองลำพูน	ริมปิง	3455	4746II	9856	10	1:1000	9	0-1-48.3	1,000
81589	เมืองลำพูน	ริมปิง	3456	4746II	9654	13	1:1000	4	0-1-39	600
81590	เมืองลำพูน	ริมปิง	3457	4746II	9654	13	1:1000	5	0-1-39.9	600

บัญชีราคาประเมินที่ดิน

ตามพระราชบัญญัติการประเมินราคาทรัพย์สินเพื่อประโยชน์แห่งรัฐ พ.ศ. 2562

ตำบล ริมปิง อำเภอ เมืองลำพูน จังหวัด ลำพูน

โฉนดที่ดินเลขที่	อำเภอ	ตำบล	หน้าสำรวจ	เครื่องหมายที่ดินระบบพิกัดฉาก ยู ที เอ็ม / ศูนย์กำเนิด					เนื้อที่ (ไร่-งาน-ตร.ว.)	ราคาประเมิน (บาท ต่อ ตร.ว.)
				แผนที่ภูมิประเทศ	ระวาง	แผ่น	มาตราส่วน	เลขที่ดิน		
81633	เมืองลำพูน	ริมปิง	3087	4746II	9656	04	1:1000	7	0-1-14.4	1,500
81705	เมืองลำพูน	ริมปิง	3396	4746II	9854	00	1:4000	1011	6-2-48.5	575
81853	เมืองลำพูน	ริมปิง	3512	4746II	9654	00	1:4000	175	1-2-0	1,000
81855	เมืองลำพูน	ริมปิง	3164	4746II	9856	00	1:4000	130	2-0-49.9	450
81856	เมืองลำพูน	ริมปิง	3165	4746II	9856	00	1:4000	131	2-3-40.7	450
81857	เมืองลำพูน	ริมปิง	3166	4746II	9856	00	1:4000	132	1-3-68	525
81858	เมืองลำพูน	ริมปิง	3167	4746II	9856	00	1:4000	133	3-1-79	600
81859	เมืองลำพูน	ริมปิง	3168	4746II	9856	00	1:4000	134	4-3-20	600
81860	เมืองลำพูน	ริมปิง	3169	4746II	9856	00	1:4000	135	2-1-45	600
81861	เมืองลำพูน	ริมปิง	3170	4746II	9856	00	1:4000	136	2-2-20	800
81862	เมืองลำพูน	ริมปิง	3171	4746II	9856	00	1:4000	137	1-1-97	575
81863	เมืองลำพูน	ริมปิง	3172	4746II	9856	00	1:4000	138	2-1-39	575
81864	เมืองลำพูน	ริมปิง	3173	4746II	9856	00	1:4000	139	1-2-85	500
81865	เมืองลำพูน	ริมปิง	3174	4746II	9856	00	1:4000	140	4-0-50	500
81866	เมืองลำพูน	ริมปิง	3175	4746II	9856	00	1:4000	141	2-3-54.4	500
81867	เมืองลำพูน	ริมปิง	3176	4746II	9856	00	1:4000	142	2-0-45	500
81868	เมืองลำพูน	ริมปิง	3177	4746II	9856	00	1:4000	143	1-2-53.1	500
81869	เมืองลำพูน	ริมปิง	3178	4746II	9856	00	1:4000	144	4-0-13	575
81870	เมืองลำพูน	ริมปิง	3179	4746II	9856	00	1:4000	145	0-3-44	800
81871	เมืองลำพูน	ริมปิง	3180	4746II	9856	00	1:4000	146	5-1-96	575
81872	เมืองลำพูน	ริมปิง	3181	4746II	9856	00	1:4000	147	2-1-87	575

บัญชีราคาประเมินที่ดิน

ตามพระราชบัญญัติการประเมินราคาทรัพย์สินเพื่อประโยชน์แห่งรัฐ พ.ศ. 2562

ตำบล ริมปิง อำเภอ เมืองลำพูน จังหวัด ลำพูน

โฉนดที่ดินเลขที่	อำเภอ	ตำบล	หน้าสำรวจ	เครื่องหมายที่ดินระบบพิกัดฉาก ยู ที เอ็ม / ศูนย์กำเนิด					เนื้อที่ (ไร่-งาน-ตร.ว.)	ราคาประเมิน (บาท ต่อ ตร.ว.)
				แผนที่ภูมิประเทศ	ระวาง	แผ่น	มาตราส่วน	เลขที่ดิน		
81873	เมืองลำพูน	ริมปิง	3182	4746II	9856	00	1:4000	148	0-3-50	500
81874	เมืองลำพูน	ริมปิง	3183	4746II	9856	00	1:4000	149	1-3-10	500
81875	เมืองลำพูน	ริมปิง	3184	4746II	9856	00	1:4000	150	3-0-10	575
81876	เมืองลำพูน	ริมปิง	3185	4746II	9856	00	1:4000	151	1-0-58	600
81877	เมืองลำพูน	ริมปิง	3186	4746II	9856	00	1:4000	152	1-1-75	700
81878	เมืองลำพูน	ริมปิง	3187	4746II	9856	00	1:4000	153	6-1-17	575
81879	เมืองลำพูน	ริมปิง	3188	4746II	9856	00	1:4000	154	0-2-13	800
81880	เมืองลำพูน	ริมปิง	3189	4746II	9856	00	1:4000	155	2-0-29	800
81925	เมืองลำพูน	ริมปิง	3513	4746II	9856	00	1:4000	213	1-2-86	575
82168	เมืองลำพูน	ริมปิง	3510	4746II	9856	10	1:1000	10	1-1-69.5	600
82169	เมืองลำพูน	ริมปิง	3511	4746II	9856	07	1:1000	10	0-3-39.1	800
82237	เมืองลำพูน	ริมปิง	3515	4746II	9856	00	1:4000	216	0-2-96.5	575
82250	เมืองลำพูน	ริมปิง	3190	4746II	9856	00	1:4000	158	2-0-96	800
82251	เมืองลำพูน	ริมปิง	3191	4746II	9856	00	1:4000	157	0-3-71	800
82252	เมืองลำพูน	ริมปิง	3192	4746II	9856	00	1:4000	156	5-2-51	450
82253	เมืองลำพูน	ริมปิง	3193	4746II	9856	00	1:4000	159	1-1-56	800
82254	เมืองลำพูน	ริมปิง	3197	4746II	9856	00	1:4000	163	1-0-45	800
82255	เมืองลำพูน	ริมปิง	3198	4746II	9856	00	1:4000	164	0-1-17	800
82256	เมืองลำพูน	ริมปิง	3199	4746II	9856	00	1:4000	165	0-1-4	800
82257	เมืองลำพูน	ริมปิง	3200	4746II	9856	00	1:4000	166	0-2-70	500
82258	เมืองลำพูน	ริมปิง	3201	4746II	9856	00	1:4000	167	0-2-10	500

บัญชีราคาประเมินที่ดิน

ตามพระราชบัญญัติการประเมินราคาทรัพย์สินเพื่อประโยชน์แห่งรัฐ พ.ศ. 2562

ตำบล ริมปิง อำเภอ เมืองลำพูน จังหวัด ลำพูน

โฉนดที่ดินเลขที่	อำเภอ	ตำบล	หน้าสำรวจ	เครื่องหมายที่ดินระบบพิกัดฉาก ยู ที เอ็ม / ศูนย์กำเนิด					เนื้อที่ (ไร่-งาน-ตร.ว.)	ราคาประเมิน (บาท ต่อ ตร.ว.)
				แผนที่ภูมิประเทศ	ระวาง	แผ่น	มาตราส่วน	เลขที่ดิน		
82259	เมืองลำพูน	ริมปิง	3202	4746II	9856	00	1:4000	168	0-2-76	800
82260	เมืองลำพูน	ริมปิง	3203	4746II	9856	00	1:4000	169	1-1-69	600
82261	เมืองลำพูน	ริมปิง	3204	4746II	9856	00	1:4000	180	2-2-49	575
82262	เมืองลำพูน	ริมปิง	3205	4746II	9856	00	1:4000	171	2-1-54	575
82263	เมืองลำพูน	ริมปิง	3206	4746II	9856	00	1:4000	172	2-0-99	575
82264	เมืองลำพูน	ริมปิง	3207	4746II	9856	00	1:4000	181	1-2-21	500
82265	เมืองลำพูน	ริมปิง	3208	4746II	9856	06	1:1000	111	1-0-43	800
82266	เมืองลำพูน	ริมปิง	3209	4746II	9856	00	1:4000	173	10-2-93	575
82267	เมืองลำพูน	ริมปิง	3210	4746II	9856	00	1:4000	174	2-1-54	800
82268	เมืองลำพูน	ริมปิง	3211	4746II	9856	00	1:4000	175	2-0-28	800
82269	เมืองลำพูน	ริมปิง	3213	4746II	9856	06	1:1000	113	0-0-48	800
82270	เมืองลำพูน	ริมปิง	3214	4746II	9856	00	1:4000	176	0-3-10	800
82271	เมืองลำพูน	ริมปิง	3229	4746II	9856	00	1:4000	188	1-2-12	575
82272	เมืองลำพูน	ริมปิง	3230	4746II	9856	00	1:4000	189	2-0-76	575
82273	เมืองลำพูน	ริมปิง	3248	4746II	9454	00	1:4000	984	0-1-90	575
82274	เมืองลำพูน	ริมปิง	3249	4746II	9454	00	1:4000	985	0-3-13	575
82275	เมืองลำพูน	ริมปิง	3250	4746II	9454	00	1:4000	986	1-1-84	575
82276	เมืองลำพูน	ริมปิง	3251	4746II	9454	00	1:4000	987	3-2-42	575
82277	เมืองลำพูน	ริมปิง	3252	4746II	9454	00	1:4000	988	1-3-30	800
82278	เมืองลำพูน	ริมปิง	3253	4746II	9454	00	1:4000	989	0-2-42	1,000
82279	เมืองลำพูน	ริมปิง	3254	4746II	9454	00	1:4000	990	1-2-71	450

บัญชีราคาประเมินที่ดิน

ตามพระราชบัญญัติการประเมินราคาทรัพย์สินเพื่อประโยชน์แห่งรัฐ พ.ศ. 2562

ตำบล ริมปิง อำเภอ เมืองลำพูน จังหวัด ลำพูน

โฉนดที่ดินเลขที่	อำเภอ	ตำบล	หน้าสำรวจ	เครื่องหมายที่ดินระบบพิกัดฉาก ยู ที เอ็ม / ศูนย์กำเนิด					เนื้อที่ (ไร่-งาน-ตร.ว.)	ราคาประเมิน (บาท ต่อ ตร.ว.)
				แผนที่ภูมิประเทศ	ระวาง	แผ่น	มาตราส่วน	เลขที่ดิน		
82280	เมืองลำพูน	ริมปิง	3255	4746II	9454	00	1:4000	991	2-0-19	450
82281	เมืองลำพูน	ริมปิง	3256	4746II	9454	00	1:4000	992	2-0-72	450
82282	เมืองลำพูน	ริมปิง	3257	4746II	9454	00	1:4000	993	0-0-46	600
82283	เมืองลำพูน	ริมปิง	3258	4746II	9454	00	1:4000	994	1-3-10	450
82284	เมืองลำพูน	ริมปิง	3259	4746II	9454	00	1:4000	995	3-1-46	450
82285	เมืองลำพูน	ริมปิง	3260	4746II	9454	00	1:4000	996	3-0-44	450
82286	เมืองลำพูน	ริมปิง	3261	4746II	9454	00	1:4000	997	3-0-61	450
82287	เมืองลำพูน	ริมปิง	3262	4746II	9454	00	1:4000	999	2-2-20	450
82288	เมืองลำพูน	ริมปิง	3263	4746II	9454	00	1:4000	1000	4-3-56	450
82289	เมืองลำพูน	ริมปิง	3264	4746II	9454	00	1:4000	998	1-3-3	525
82290	เมืองลำพูน	ริมปิง	3265	4746II	9454	00	1:4000	1001	1-2-99	450
82291	เมืองลำพูน	ริมปิง	3266	4746II	9454	00	1:4000	1002	1-1-82	450
82292	เมืองลำพูน	ริมปิง	3267	4746II	9454	00	1:4000	1003	5-3-91	450
82293	เมืองลำพูน	ริมปิง	3268	4746II	9454	00	1:4000	1004	3-0-10	450
82294	เมืองลำพูน	ริมปิง	3269	4746II	9454	00	1:4000	1005	0-2-85	600
82295	เมืองลำพูน	ริมปิง	3270	4746II	9454	00	1:4000	1006	3-0-8	450
82296	เมืองลำพูน	ริมปิง	3271	4746II	9454	00	1:4000	1007	2-3-36.6	450
82297	เมืองลำพูน	ริมปิง	3272	4746II	9454	00	1:4000	1008	1-0-70	450
82298	เมืองลำพูน	ริมปิง	3273	4746II	9454	00	1:4000	1009	3-0-27	450
82299	เมืองลำพูน	ริมปิง	3274	4746II	9454	00	1:4000	1010	2-0-79	450
82300	เมืองลำพูน	ริมปิง	3275	4746II	9454	00	1:4000	1011	3-3-57	450

บัญชีราคาประเมินที่ดิน

ตามพระราชบัญญัติการประเมินราคาทรัพย์สินเพื่อประโยชน์แห่งรัฐ พ.ศ. 2562

ตำบล ริมปิง อำเภอ เมืองลำพูน จังหวัด ลำพูน

โฉนดที่ดินเลขที่	อำเภอ	ตำบล	หน้าสำรวจ	เครื่องหมายที่ดินระบบพิกัดฉาก ยู ที เอ็ม / ศูนย์กำเนิด					เนื้อที่ (ไร่-งาน-ตร.ว.)	ราคาประเมิน (บาท ต่อ ตร.ว.)
				แผนที่ภูมิประเทศ	ระวาง	แผ่น	มาตราส่วน	เลขที่ดิน		
82301	เมืองลำพูน	ริมปิง	3276	4746II	9454	00	1:4000	1012	0-1-54	450
82302	เมืองลำพูน	ริมปิง	3277	4746II	9654	00	1:4000	96	0-2-1	575
82303	เมืองลำพูน	ริมปิง	3278	4746II	9654	00	1:4000	97	0-1-5	575
82304	เมืองลำพูน	ริมปิง	3279	4746II	9654	00	1:4000	98	0-1-3	575
82305	เมืองลำพูน	ริมปิง	3280	4746II	9654	00	1:4000	99	0-1-76	575
82306	เมืองลำพูน	ริมปิง	3281	4746II	9654	00	1:4000	100	1-2-64	700
82307	เมืองลำพูน	ริมปิง	3282	4746II	9654	00	1:4000	101	1-1-15	700
82308	เมืองลำพูน	ริมปิง	3283	4746II	9654	00	1:4000	102	3-3-24	575
82309	เมืองลำพูน	ริมปิง	3284	4746II	9654	00	1:4000	103	2-0-2	575
82310	เมืองลำพูน	ริมปิง	3285	4746II	9654	00	1:4000	104	1-2-81	700
82311	เมืองลำพูน	ริมปิง	3286	4746II	9452	00	1:4000	60	2-2-41	450
82312	เมืองลำพูน	ริมปิง	3287	4746II	9452	00	1:4000	61	3-2-13.5	450
82313	เมืองลำพูน	ริมปิง	3288	4746II	9452	00	1:4000	62	2-0-15	450
82314	เมืองลำพูน	ริมปิง	3289	4746II	9452	00	1:4000	63	3-1-14	450
82315	เมืองลำพูน	ริมปิง	3290	4746II	9452	00	1:4000	64	2-3-51	450
82316	เมืองลำพูน	ริมปิง	3291	4746II	9452	00	1:4000	52	1-3-42	450
82317	เมืองลำพูน	ริมปิง	3292	4746II	9452	00	1:4000	53	1-3-2	450
82318	เมืองลำพูน	ริมปิง	3293	4746II	9452	00	1:4000	54	0-3-45	600
82319	เมืองลำพูน	ริมปิง	3294	4746II	9452	00	1:4000	55	2-1-63	525
82320	เมืองลำพูน	ริมปิง	3295	4746II	9452	00	1:4000	57	1-2-19	450
82321	เมืองลำพูน	ริมปิง	3296	4746II	9452	00	1:4000	56	0-2-16	600

บัญชีราคาประเมินที่ดิน

ตามพระราชบัญญัติการประเมินราคาทรัพย์สินเพื่อประโยชน์แห่งรัฐ พ.ศ. 2562

ตำบล ริมปิง อำเภอ เมืองลำพูน จังหวัด ลำพูน

โฉนดที่ดินเลขที่	อำเภอ	ตำบล	หน้าสำรวจ	เครื่องหมายที่ดินระบบพิกัดฉาก ยู ที เอ็ม / ศูนย์กำเนิด					เนื้อที่ (ไร่-งาน-ตร.ว.)	ราคาประเมิน (บาท ต่อ ตร.ว.)
				แผนที่ภูมิประเทศ	ระวาง	แผ่น	มาตราส่วน	เลขที่ดิน		
82322	เมืองลำพูน	ริมปิง	3297	4746II	9452	00	1:4000	58	0-3-47	600
82323	เมืองลำพูน	ริมปิง	3298	4746II	9452	00	1:4000	59	1-3-93	600
82325	เมืองลำพูน	ริมปิง	3717	4746II	9656	08	1:1000	6	0-2-75.7	2,000
82361	เมืองลำพูน	ริมปิง	3514	4746II	9856	00	1:4000	215	1-2-16.8	575
82364	เมืองลำพูน	ริมปิง	3599	4746II	9656	16	1:1000	82	0-2-62.5	800
82365	เมืองลำพูน	ริมปิง	3600	4746II	9656	16	1:1000	83	0-1-61.3	800
82367	เมืองลำพูน	ริมปิง	3709	4746II	9656	15	1:1000	10	1-1-54.2	700
82368	เมืองลำพูน	ริมปิง	3710	4746II	9656	15	1:1000	11	0-1-17.6	800
82369	เมืองลำพูน	ริมปิง	3711	4746II	9656	15	1:1000	12	0-1-41.1	800
82370	เมืองลำพูน	ริมปิง	3712	4746II	9656	15	1:1000	13	0-1-46.8	800
82371	เมืองลำพูน	ริมปิง	3713	4746II	9656	15	1:1000	14	0-1-55.7	800
82372	เมืองลำพูน	ริมปิง	3714	4746II	9656	15	1:1000	15	0-0-98.8	800
82373	เมืองลำพูน	ริมปิง	3715	4746II	9656	15	1:1000	16	0-0-67.9	2,000
82374	เมืองลำพูน	ริมปิง	3716	4746II	9656	15	1:1000	17	0-1-3.8	2,000
82422	เมืองลำพูน	ริมปิง	3194	4746II	9856	00	1:4000	160	2-0-74	700
82423	เมืองลำพูน	ริมปิง	3195	4746II	9856	00	1:4000	161	1-2-75	600
82424	เมืองลำพูน	ริมปิง	3215	4746II	9856	00	1:4000	177	6-2-91	575
82425	เมืองลำพูน	ริมปิง	3216	4746II	9856	00	1:4000	178	0-3-14	800
82427	เมืองลำพูน	ริมปิง	3217	4746II	9856	06	1:1000	110	0-1-58	800
82428	เมืองลำพูน	ริมปิง	3218	4746II	9856	00	1:4000	179	0-0-94	800
82429	เมืองลำพูน	ริมปิง	3219	4746II	9856	07	1:1000	9	0-2-18	800

บัญชีราคาประเมินที่ดิน

ตามพระราชบัญญัติการประเมินราคาทรัพย์สินเพื่อประโยชน์แห่งรัฐ พ.ศ. 2562

ตำบล ริมปิง อำเภอ เมืองลำพูน จังหวัด ลำพูน

โฉนดที่ดินเลขที่	อำเภอ	ตำบล	หน้าสำรวจ	เครื่องหมายที่ดินระบบพิกัดฉาก ยู ที เอ็ม / ศูนย์กำเนิด					เนื้อที่ (ไร่-งาน-ตร.ว.)	ราคาประเมิน (บาท ต่อ ตร.ว.)
				แผนที่ภูมิประเทศ	ระวาง	แผ่น	มาตราส่วน	เลขที่ดิน		
82430	เมืองลำพูน	ริมปิง	3221	4746II	9856	00	1:4000	182	1-2-49	500
82431	เมืองลำพูน	ริมปิง	3222	4746II	9856	00	1:4000	191	1-0-71.2	800
82432	เมืองลำพูน	ริมปิง	3223	4746II	9856	00	1:4000	190	4-3-92	575
82433	เมืองลำพูน	ริมปิง	3225	4746II	9856	00	1:4000	184	1-0-17	500
82434	เมืองลำพูน	ริมปิง	3226	4746II	9856	00	1:4000	185	0-3-58	500
82435	เมืองลำพูน	ริมปิง	3227	4746II	9856	00	1:4000	186	0-2-78	800
82436	เมืองลำพูน	ริมปิง	3228	4746II	9856	00	1:4000	187	2-3-49	575
82437	เมืองลำพูน	ริมปิง	3231	4746II	9856	00	1:4000	192	0-1-63	500
82438	เมืองลำพูน	ริมปิง	3232	4746II	9856	00	1:4000	193	1-2-87	800
82439	เมืองลำพูน	ริมปิง	3233	4746II	9856	00	1:4000	194	0-2-80	800
82440	เมืองลำพูน	ริมปิง	3234	4746II	9856	00	1:4000	195	0-1-35	500
82441	เมืองลำพูน	ริมปิง	3235	4746II	9856	00	1:4000	196	0-2-73.5	800
82442	เมืองลำพูน	ริมปิง	3240	4746II	9856	10	1:1000	351	1-0-17	800
82443	เมืองลำพูน	ริมปิง	3243	4746II	9856	09	1:1000	20	0-1-57	800
82444	เมืองลำพูน	ริมปิง	3244	4746II	9856	09	1:1000	17	0-0-96	800
82445	เมืองลำพูน	ริมปิง	3245	4746II	9856	13	1:1000	3	0-1-62	800
82446	เมืองลำพูน	ริมปิง	3246	4746II	9856	13	1:1000	4	0-0-75	800
82447	เมืองลำพูน	ริมปิง	3247	4746II	9854	00	1:4000	524	5-0-46	575
82564	เมืองลำพูน	ริมปิง	3718	4746II	9856	10	1:1000	11	1-2-3.9	875
82565	เมืองลำพูน	ริมปิง	3719	4746II	9856	10	1:1000	12	1-1-31.8	875
82608	เมืองลำพูน	ริมปิง	3703	4746II	9654	00	1:4000	849	0-3-71.5	800

บัญชีราคาประเมินที่ดิน

ตามพระราชบัญญัติการประเมินราคาทรัพย์สินเพื่อประโยชน์แห่งรัฐ พ.ศ. 2562

ตำบล ริมปิง อำเภอ เมืองลำพูน จังหวัด ลำพูน

โฉนดที่ดินเลขที่	อำเภอ	ตำบล	หน้าสำรวจ	เครื่องหมายที่ดินระบบพิกัดฉาก ยู ที เอ็ม / ศูนย์กำเนิด					เนื้อที่ (ไร่-งาน-ตร.ว.)	ราคาประเมิน (บาท ต่อ ตร.ว.)
				แผนที่ภูมิประเทศ	ระวาง	แผ่น	มาตราส่วน	เลขที่ดิน		
82609	เมืองลำพูน	ริมปิง	3704	4746II	9654	00	1:4000	850	0-3-7	800
82610	เมืองลำพูน	ริมปิง	3705	4746II	9654	00	1:4000	851	0-3-9.2	800
82611	เมืองลำพูน	ริมปิง	3706	4746II	9654	00	1:4000	852	0-3-2.9	800
82612	เมืองลำพูน	ริมปิง	3707	4746II	9654	00	1:4000	853	0-3-2.6	800
82701	เมืองลำพูน	ริมปิง	3341	4746II	9652	00	1:4000	25	2-1-8	450
82702	เมืองลำพูน	ริมปิง	3325	4746II	9454	00	1:4000	1021	0-1-86	1,000
82703	เมืองลำพูน	ริมปิง	3326	4746II	9454	00	1:4000	1022	0-1-93	1,000
82704	เมืองลำพูน	ริมปิง	3327	4746II	9454	00	1:4000	1025	0-1-43	1,000
82705	เมืองลำพูน	ริมปิง	3328	4746II	9452	00	1:4000	89	0-1-43	1,000
82706	เมืองลำพูน	ริมปิง	3329	4746II	9454	00	1:4000	1027	0-2-85	1,000
82707	เมืองลำพูน	ริมปิง	3331	4746II	9452	00	1:4000	78	6-2-19	625
82708	เมืองลำพูน	ริมปิง	3333	4746II	9452	00	1:4000	90	0-1-54	1,000
82709	เมืองลำพูน	ริมปิง	3334	4746II	9454	00	1:4000	1023	0-0-91	1,000
82710	เมืองลำพูน	ริมปิง	3336	4746II	9454	00	1:4000	1028	0-2-45	1,000
82711	เมืองลำพูน	ริมปิง	3337	4746II	9452	00	1:4000	66	0-0-57	600
82712	เมืองลำพูน	ริมปิง	3338	4746II	9452	00	1:4000	67	2-1-94	450
82713	เมืองลำพูน	ริมปิง	3342	4746II	9652	00	1:4000	26	0-3-42	875
82714	เมืองลำพูน	ริมปิง	3343	4746II	9452	00	1:4000	91	2-1-28	450
82715	เมืองลำพูน	ริมปิง	3344	4746II	9652	00	1:4000	27	1-1-44	625
82716	เมืองลำพูน	ริมปิง	3345	4746II	9652	00	1:4000	28	2-1-63	625
82717	เมืองลำพูน	ริมปิง	3346	4746II	9452	00	1:4000	92	2-3-76	625

บัญชีราคาประเมินที่ดิน

ตามพระราชบัญญัติการประเมินราคาทรัพย์สินเพื่อประโยชน์แห่งรัฐ พ.ศ. 2562

ตำบล ริมปิง อำเภอ เมืองลำพูน จังหวัด ลำพูน

โฉนดที่ดินเลขที่	อำเภอ	ตำบล	หน้าสำรวจ	เครื่องหมายที่ดินระบบพิกัดฉาก ยู ที เอ็ม / ศูนย์กำเนิด					เนื้อที่ (ไร่-งาน-ตร.ว.)	ราคาประเมิน (บาท ต่อ ตร.ว.)
				แผนที่ภูมิประเทศ	ระวาง	แผ่น	มาตราส่วน	เลขที่ดิน		
82718	เมืองลำพูน	ริมปิง	3347	4746II	9452	00	1:4000	93	1-3-45	625
82719	เมืองลำพูน	ริมปิง	3348	4746II	9652	00	1:4000	29	0-3-66	875
82720	เมืองลำพูน	ริมปิง	3349	4746II	9452	00	1:4000	94	2-0-71	625
82721	เมืองลำพูน	ริมปิง	3350	4746II	9652	00	1:4000	30	0-3-34	875
82722	เมืองลำพูน	ริมปิง	3351	4746II	9652	00	1:4000	31	0-3-39	1,000
82723	เมืองลำพูน	ริมปิง	3352	4746II	9652	00	1:4000	32	0-1-46	1,000
82724	เมืองลำพูน	ริมปิง	3353	4746II	9652	00	1:4000	44	1-2-44	450
82725	เมืองลำพูน	ริมปิง	3354	4746II	9652	00	1:4000	45	0-0-67.5	600
82726	เมืองลำพูน	ริมปิง	3355	4746II	9652	00	1:4000	46	1-3-12	450
82727	เมืองลำพูน	ริมปิง	3321	4746II	9454	00	1:4000	1017	0-1-29	1,000
82728	เมืองลำพูน	ริมปิง	3322	4746II	9454	00	1:4000	1018	0-1-9	1,000
82729	เมืองลำพูน	ริมปิง	3323	4746II	9454	00	1:4000	1019	0-1-23	1,000
82730	เมืองลำพูน	ริมปิง	3324	4746II	9454	00	1:4000	1020	0-1-10	1,000
82731	เมืองลำพูน	ริมปิง	3314	4746II	9452	00	1:4000	83	2-2-45	450
82732	เมืองลำพูน	ริมปิง	3315	4746II	9452	00	1:4000	79	0-2-54.3	450
82733	เมืองลำพูน	ริมปิง	3316	4746II	9452	00	1:4000	80	2-0-20	525
82734	เมืองลำพูน	ริมปิง	3317	4746II	9454	00	1:4000	1013	0-0-88	1,000
82735	เมืองลำพูน	ริมปิง	3318	4746II	9454	00	1:4000	1014	0-1-5	1,000
82736	เมืองลำพูน	ริมปิง	3319	4746II	9454	00	1:4000	1015	0-0-92	1,000
82737	เมืองลำพูน	ริมปิง	3320	4746II	9454	00	1:4000	1016	0-0-81	1,000
82738	เมืองลำพูน	ริมปิง	3299	4746II	9452	00	1:4000	65	7-2-29	450

บัญชีราคาประเมินที่ดิน

ตามพระราชบัญญัติการประเมินราคาทรัพย์สินเพื่อประโยชน์แห่งรัฐ พ.ศ. 2562

ตำบล ริมปิง อำเภอ เมืองลำพูน จังหวัด ลำพูน

โฉนดที่ดินเลขที่	อำเภอ	ตำบล	หน้าสำรวจ	เครื่องหมายที่ดินระบบพิกัดฉาก ยู ที เอ็ม / ศูนย์กำเนิด					เนื้อที่ (ไร่-งาน-ตร.ว.)	ราคาประเมิน (บาท ต่อ ตร.ว.)
				แผนที่ภูมิประเทศ	ระวาง	แผ่น	มาตราส่วน	เลขที่ดิน		
82739	เมืองลำพูน	ริมปิง	3300	4746II	9452	00	1:4000	84	1-0-4	400
82740	เมืองลำพูน	ริมปิง	3301	4746II	9452	00	1:4000	85	1-0-70	400
82741	เมืองลำพูน	ริมปิง	3302	4746II	9452	00	1:4000	86	0-2-94	525
82742	เมืองลำพูน	ริมปิง	3303	4746II	9452	00	1:4000	87	2-0-43	450
82743	เมืองลำพูน	ริมปิง	3304	4746II	9452	00	1:4000	71	2-2-9	450
82744	เมืองลำพูน	ริมปิง	3305	4746II	9452	00	1:4000	72	1-0-19	600
82745	เมืองลำพูน	ริมปิง	3306	4746II	9452	00	1:4000	73	2-0-63	625
82746	เมืองลำพูน	ริมปิง	3307	4746II	9452	00	1:4000	70	1-1-50	450
82747	เมืองลำพูน	ริมปิง	3308	4746II	9452	00	1:4000	74	2-0-41	625
82748	เมืองลำพูน	ริมปิง	3309	4746II	9452	00	1:4000	75	2-0-60	625
82749	เมืองลำพูน	ริมปิง	3310	4746II	9452	00	1:4000	76	2-2-9	625
82750	เมืองลำพูน	ริมปิง	3311	4746II	9452	00	1:4000	77	1-0-33	625
82751	เมืองลำพูน	ริมปิง	3312	4746II	9452	00	1:4000	81	2-0-82	450
82752	เมืองลำพูน	ริมปิง	3313	4746II	9452	00	1:4000	82	1-1-96	450
83205	เมืองลำพูน	ริมปิง	3458	4746II	9854	00	1:4000	1014	6-3-10.6	575
83243	เมืองลำพูน	ริมปิง	3728	4746II	9854	00	1:4000	1016	0-2-12.7	800
83256	เมืองลำพูน	ริมปิง	3720	4746II	9656	15	1:1000	18	0-0-91.5	800
83289	เมืองลำพูน	ริมปิง	3724	4746II	9656	11	1:1000	3	0-0-95.3	800
83290	เมืองลำพูน	ริมปิง	3725	4746II	9656	11	1:1000	4	0-0-60	800
83366	เมืองลำพูน	ริมปิง	3726	4746II	9652	00	1:4000	304	0-3-51.4	400
83408	เมืองลำพูน	ริมปิง	3727	4746II	9856	06	1:1000	114	0-0-89.4	800

บัญชีราคาประเมินที่ดิน

ตามพระราชบัญญัติการประเมินราคาทรัพย์สินเพื่อประโยชน์แห่งรัฐ พ.ศ. 2562

ตำบล ริมปิง อำเภอ เมืองลำพูน จังหวัด ลำพูน

โฉนดที่ดินเลขที่	อำเภอ	ตำบล	หน้าสำรวจ	เครื่องหมายที่ดินระบบพิกัดฉาก ยู ที เอ็ม / ศูนย์กำเนิด					เนื้อที่ (ไร่-งาน-ตร.ว.)	ราคาประเมิน (บาท ต่อ ตร.ว.)
				แผนที่ภูมิประเทศ	ระวาง	แผ่น	มาตราส่วน	เลขที่ดิน		
83409	เมืองลำพูน	ริมปิง	3722	4746II	9856	00	1:4000	218	0-3-23.8	600
83460	เมืองลำพูน	ริมปิง	3735	4746II	9654	03	1:1000	111	0-0-65.1	4,000
83485	เมืองลำพูน	ริมปิง	3721	4746II	9452	00	1:4000	95	2-3-64.4	450
83502	เมืองลำพูน	ริมปิง	3548	4746II	9654	00	1:4000	189	2-2-56	450
83503	เมืองลำพูน	ริมปิง	3549	4746II	9654	00	1:4000	190	1-3-89	575
83504	เมืองลำพูน	ริมปิง	3538	4746II	9654	00	1:4000	176	2-3-11	600
83505	เมืองลำพูน	ริมปิง	3553	4746II	9654	00	1:4000	194	2-3-8	450
83506	เมืองลำพูน	ริมปิง	3554	4746II	9654	00	1:4000	196	1-1-95	525
83507	เมืองลำพูน	ริมปิง	3555	4746II	9654	00	1:4000	201	1-1-13	700
83508	เมืองลำพูน	ริมปิง	3497	4746II	9652	00	1:4000	65	6-2-19	875
83509	เมืองลำพูน	ริมปิง	3504	4746II	9652	00	1:4000	76	1-0-62.3	700
83523	เมืองลำพูน	ริมปิง	3525	4746II	9854	00	1:4000	527	0-2-25	400
83524	เมืองลำพูน	ริมปิง	3526	4746II	9854	00	1:4000	530	4-3-29	575
83525	เมืองลำพูน	ริมปิง	3527	4746II	9854	00	1:4000	529	1-0-92.5	500
83526	เมืองลำพูน	ริมปิง	3528	4746II	9854	00	1:4000	532	3-0-4	575
83527	เมืองลำพูน	ริมปิง	3529	4746II	9854	00	1:4000	535	0-1-95	800
83528	เมืองลำพูน	ริมปิง	3530	4746II	9854	00	1:4000	536	1-1-58	800
83529	เมืองลำพูน	ริมปิง	3531	4746II	9854	00	1:4000	537	0-2-55	800
83531	เมืองลำพูน	ริมปิง	3533	4746II	9854	00	1:4000	538	0-1-73	800
83532	เมืองลำพูน	ริมปิง	3534	4746II	9854	00	1:4000	539	0-2-42.2	800
83533	เมืองลำพูน	ริมปิง	3535	4746II	9854	00	1:4000	541	2-1-17	700

บัญชีราคาประเมินที่ดิน

ตามพระราชบัญญัติการประเมินราคาทรัพย์สินเพื่อประโยชน์แห่งรัฐ พ.ศ. 2562

ตำบล ริมปิง อำเภอ เมืองลำพูน จังหวัด ลำพูน

โฉนดที่ดินเลขที่	อำเภอ	ตำบล	หน้าสำรวจ	เครื่องหมายที่ดินระบบพิกัดฉาก ยู ที เอ็ม / ศูนย์กำเนิด					เนื้อที่ (ไร่-งาน-ตร.ว.)	ราคาประเมิน (บาท ต่อ ตร.ว.)
				แผนที่ภูมิประเทศ	ระวาง	แผ่น	มาตราส่วน	เลขที่ดิน		
83534	เมืองลำพูน	ริมปิง	3536	4746II	9854	00	1:4000	542	3-2-20	700
83535	เมืองลำพูน	ริมปิง	3537	4746II	9854	00	1:4000	543	3-3-79	600
83536	เมืองลำพูน	ริมปิง	3539	4746II	9654	00	1:4000	177	3-0-34	600
83537	เมืองลำพูน	ริมปิง	3540	4746II	9854	00	1:4000	544	2-3-91.7	3,000
83538	เมืองลำพูน	ริมปิง	3541	4746II	9854	00	1:4000	545	0-2-6.7	800
83539	เมืองลำพูน	ริมปิง	3542	4746II	9654	00	1:4000	179	1-1-74	750
83540	เมืองลำพูน	ริมปิง	3543	4746II	9654	00	1:4000	187	3-3-9	450
83541	เมืองลำพูน	ริมปิง	3544	4746II	9654	00	1:4000	181	2-2-71	625
83542	เมืองลำพูน	ริมปิง	3545	4746II	9654	00	1:4000	180	0-0-63	800
83543	เมืองลำพูน	ริมปิง	3547	4746II	9654	00	1:4000	188	3-0-7	450
83544	เมืองลำพูน	ริมปิง	3550	4746II	9654	00	1:4000	191	3-0-58	575
83545	เมืองลำพูน	ริมปิง	3551	4746II	9854	00	1:4000	531	5-3-1	575
83546	เมืองลำพูน	ริมปิง	3498	4746II	9652	00	1:4000	67	3-2-80	450
83547	เมืองลำพูน	ริมปิง	3499	4746II	9652	00	1:4000	68	1-2-40	600
83548	เมืองลำพูน	ริมปิง	3500	4746II	9652	00	1:4000	69	7-3-37	400
83549	เมืองลำพูน	ริมปิง	3501	4746II	9652	00	1:4000	71	8-1-98	400
83550	เมืองลำพูน	ริมปิง	3502	4746II	9652	00	1:4000	74	2-1-91.8	700
83551	เมืองลำพูน	ริมปิง	3503	4746II	9652	00	1:4000	800	3-1-11	525
83552	เมืองลำพูน	ริมปิง	3476	4746II	9652	00	1:4000	58	10-3-72	625
83553	เมืองลำพูน	ริมปิง	3196	4746II	9856	00	1:4000	162	5-1-86	875
83554	เมืองลำพูน	ริมปิง	3212	4746II	9854	00	1:4000	523	7-1-44	575

บัญชีราคาประเมินที่ดิน

ตามพระราชบัญญัติการประเมินราคาทรัพย์สินเพื่อประโยชน์แห่งรัฐ พ.ศ. 2562

ตำบล ริมปิง อำเภอ เมืองลำพูน จังหวัด ลำพูน

โฉนดที่ดินเลขที่	อำเภอ	ตำบล	หน้าสำรวจ	เครื่องหมายที่ดินระบบพิกัดฉาก ยู ที เอ็ม / ศูนย์กำเนิด					เนื้อที่ (ไร่-งาน-ตร.ว.)	ราคาประเมิน (บาท ต่อ ตร.ว.)
				แผนที่ภูมิประเทศ	ระวาง	แผ่น	มาตราส่วน	เลขที่ดิน		
83555	เมืองลำพูน	ริมปิง	3220	4746II	9856	00	1:4000	183	0-3-54	800
83556	เมืองลำพูน	ริมปิง	3224	4746II	9856	10	1:1000	353	0-0-92	800
83557	เมืองลำพูน	ริมปิง	3330	4746II	9454	00	1:4000	1026	0-1-80	1,000
83558	เมืองลำพูน	ริมปิง	3335	4746II	9454	00	1:4000	1024	0-2-4	1,000
83559	เมืองลำพูน	ริมปิง	3241	4746II	9856	09	1:1000	19	0-2-89	800
83560	เมืองลำพูน	ริมปิง	3242	4746II	9856	09	1:1000	18	0-1-49	800
83561	เมืองลำพูน	ริมปิง	3332	4746II	9452	00	1:4000	88	2-1-3	450
83562	เมืองลำพูน	ริมปิง	3236	4746II	9856	00	1:4000	197	0-3-7	800
83563	เมืองลำพูน	ริมปิง	3237	4746II	9854	00	1:4000	525	0-2-46	800
83564	เมืองลำพูน	ริมปิง	3238	4746II	9856	10	1:1000	354	0-2-32	1,000
83565	เมืองลำพูน	ริมปิง	3239	4746II	9856	10	1:1000	352	0-0-86	1,000
83566	เมืองลำพูน	ริมปิง	3339	4746II	9452	00	1:4000	68	3-1-51	450
83567	เมืองลำพูน	ริมปิง	3340	4746II	9452	00	1:4000	69	0-0-61	600
83568	เมืองลำพูน	ริมปิง	3576	4746II	9654	00	1:4000	178	5-0-10	750
83569	เมืองลำพูน	ริมปิง	3578	4746II	9654	00	1:4000	197	12-2-96	450
83570	เมืองลำพูน	ริมปิง	3401	4746II	9454	00	1:4000	1030	1-0-71	600
83571	เมืองลำพูน	ริมปิง	3402	4746II	9454	00	1:4000	1031	2-0-30	600
83572	เมืองลำพูน	ริมปิง	3403	4746II	9454	00	1:4000	1032	1-0-32	600
83573	เมืองลำพูน	ริมปิง	3404	4746II	9454	00	1:4000	1033	0-3-54	600
83574	เมืองลำพูน	ริมปิง	3405	4746II	9454	00	1:4000	1034	1-2-67	600
83575	เมืองลำพูน	ริมปิง	3406	4746II	9454	00	1:4000	1035	3-0-46	600

บัญชีราคาประเมินที่ดิน

ตามพระราชบัญญัติการประเมินราคาทรัพย์สินเพื่อประโยชน์แห่งรัฐ พ.ศ. 2562

ตำบล ริมปิง อำเภอ เมืองลำพูน จังหวัด ลำพูน

โฉนดที่ดินเลขที่	อำเภอ	ตำบล	หน้าสำรวจ	เครื่องหมายที่ดินระบบพิกัดฉาก ยู ที เอ็ม / ศูนย์กำเนิด					เนื้อที่ (ไร่-งาน-ตร.ว.)	ราคาประเมิน (บาท ต่อ ตร.ว.)
				แผนที่ภูมิประเทศ	ระวาง	แผ่น	มาตราส่วน	เลขที่ดิน		
83576	เมืองลำพูน	ริมปิง	3407	4746II	9654	00	1:4000	106	1-2-45	450
83577	เมืองลำพูน	ริมปิง	3408	4746II	9654	00	1:4000	108	4-1-54	450
83578	เมืองลำพูน	ริมปิง	3409	4746II	9654	00	1:4000	107	3-3-72	450
83579	เมืองลำพูน	ริมปิง	3410	4746II	9654	00	1:4000	109	4-3-72	575
83580	เมืองลำพูน	ริมปิง	3411	4746II	9654	00	1:4000	110	0-3-56	800
83581	เมืองลำพูน	ริมปิง	3412	4746II	9654	00	1:4000	111	4-1-38	600
83582	เมืองลำพูน	ริมปิง	3413	4746II	9654	00	1:4000	112	0-0-84	800
83583	เมืองลำพูน	ริมปิง	3414	4746II	9654	00	1:4000	113	1-1-48	700
83584	เมืองลำพูน	ริมปิง	3415	4746II	9654	00	1:4000	114	0-2-53	800
83585	เมืองลำพูน	ริมปิง	3416	4746II	9654	00	1:4000	116	0-3-85	800
83586	เมืองลำพูน	ริมปิง	3417	4746II	9654	00	1:4000	117	0-1-88	800
83587	เมืองลำพูน	ริมปิง	3418	4746II	9654	00	1:4000	118	4-0-90	600
83588	เมืองลำพูน	ริมปิง	3419	4746II	9654	00	1:4000	120	0-3-88	800
83589	เมืองลำพูน	ริมปิง	3420	4746II	9654	00	1:4000	121	0-1-78	800
83590	เมืองลำพูน	ริมปิง	3421	4746II	9654	00	1:4000	122	0-2-20	600
83591	เมืองลำพูน	ริมปิง	3422	4746II	9654	00	1:4000	123	0-1-39	875
83592	เมืองลำพูน	ริมปิง	3423	4746II	9654	00	1:4000	124	0-1-38	875
83593	เมืองลำพูน	ริมปิง	3424	4746II	9654	00	1:4000	125	0-3-44	875
83594	เมืองลำพูน	ริมปิง	3425	4746II	9654	00	1:4000	126	0-2-96	875
83595	เมืองลำพูน	ริมปิง	3426	4746II	9654	00	1:4000	127	0-3-35.2	600
83596	เมืองลำพูน	ริมปิง	3427	4746II	9654	00	1:4000	128	0-1-87	600

บัญชีราคาประเมินที่ดิน

ตามพระราชบัญญัติการประเมินราคาทรัพย์สินเพื่อประโยชน์แห่งรัฐ พ.ศ. 2562

ตำบล ริมปิง อำเภอ เมืองลำพูน จังหวัด ลำพูน

โฉนดที่ดินเลขที่	อำเภอ	ตำบล	หน้าสำรวจ	เครื่องหมายที่ดินระบบพิกัดฉาก ยู ที เอ็ม / ศูนย์กำเนิด					เนื้อที่ (ไร่-งาน-ตร.ว.)	ราคาประเมิน (บาท ต่อ ตร.ว.)
				แผนที่ภูมิประเทศ	ระวาง	แผ่น	มาตราส่วน	เลขที่ดิน		
83597	เมืองลำพูน	ริมปิง	3428	4746II	9654	00	1:4000	130	3-3-76	875
83598	เมืองลำพูน	ริมปิง	3429	4746II	9654	00	1:4000	131	0-2-13	600
83599	เมืองลำพูน	ริมปิง	3430	4746II	9654	00	1:4000	132	3-3-15	600
83600	เมืองลำพูน	ริมปิง	3431	4746II	9654	00	1:4000	133	4-1-38	600
83603	เมืองลำพูน	ริมปิง	3434	4746II	9654	00	1:4000	134	2-1-78	625
83604	เมืองลำพูน	ริมปิง	3435	4746II	9654	00	1:4000	135	1-2-52	450
83605	เมืองลำพูน	ริมปิง	3436	4746II	9654	00	1:4000	138	0-1-35	1,000
83606	เมืองลำพูน	ริมปิง	3437	4746II	9654	00	1:4000	139	0-2-7.5	1,000
83607	เมืองลำพูน	ริมปิง	3356	4746II	9654	00	1:4000	144	0-3-75	625
83608	เมืองลำพูน	ริมปิง	3357	4746II	9654	00	1:4000	146	2-3-36.8	450
83609	เมืองลำพูน	ริมปิง	3368	4746II	9652	00	1:4000	33	1-2-10	600
83610	เมืองลำพูน	ริมปิง	3369	4746II	9652	00	1:4000	47	1-2-22	450
83611	เมืองลำพูน	ริมปิง	3371	4746II	9652	00	1:4000	49	1-3-54	450
83612	เมืองลำพูน	ริมปิง	3373	4746II	9652	00	1:4000	51	3-1-88	450
83613	เมืองลำพูน	ริมปิง	3374	4746II	9652	00	1:4000	52	0-1-14	600
83614	เมืองลำพูน	ริมปิง	3375	4746II	9652	00	1:4000	53	3-3-35	450
83615	เมืองลำพูน	ริมปิง	3376	4746II	9652	00	1:4000	24	2-0-45	625
83616	เมืองลำพูน	ริมปิง	3372	4746II	9652	00	1:4000	50	3-2-20	450
83617	เมืองลำพูน	ริมปิง	3364	4746II	9652	00	1:4000	35	0-1-72	600
83618	เมืองลำพูน	ริมปิง	3365	4746II	9652	00	1:4000	40	0-0-84	600
83619	เมืองลำพูน	ริมปิง	3358	4746II	9652	00	1:4000	38	0-1-97	600

บัญชีราคาประเมินที่ดิน

ตามพระราชบัญญัติการประเมินราคาทรัพย์สินเพื่อประโยชน์แห่งรัฐ พ.ศ. 2562

ตำบล ริมปิง อำเภอ เมืองลำพูน จังหวัด ลำพูน

โฉนดที่ดินเลขที่	อำเภอ	ตำบล	หน้าสำรวจ	เครื่องหมายที่ดินระบบพิกัดฉาก ยู ที เอ็ม / ศูนย์กำเนิด					เนื้อที่ (ไร่-งาน-ตร.ว.)	ราคาประเมิน (บาท ต่อ ตร.ว.)
				แผนที่ภูมิประเทศ	ระวาง	แผ่น	มาตราส่วน	เลขที่ดิน		
83620	เมืองลำพูน	ริมปิง	3359	4746II	9652	00	1:4000	43	0-0-86	600
83621	เมืองลำพูน	ริมปิง	3360	4746II	9652	00	1:4000	37	0-1-97	600
83622	เมืองลำพูน	ริมปิง	3361	4746II	9652	00	1:4000	42	0-0-80	600
83623	เมืองลำพูน	ริมปิง	3362	4746II	9652	00	1:4000	36	0-1-81	600
83624	เมืองลำพูน	ริมปิง	3363	4746II	9652	00	1:4000	41	0-0-80	600
83625	เมืองลำพูน	ริมปิง	3366	4746II	9652	00	1:4000	34	0-1-65	600
83626	เมืองลำพูน	ริมปิง	3367	4746II	9652	00	1:4000	39	0-0-85	600
83627	เมืองลำพูน	ริมปิง	3546	4746II	9654	00	1:4000	186	0-1-37.9	1,000
83628	เมืองลำพูน	ริมปิง	3552	4746II	9654	00	1:4000	193	6-1-10	1,000
83629	เมืองลำพูน	ริมปิง	3556	4746II	9654	00	1:4000	198	2-2-9	600
83630	เมืองลำพูน	ริมปิง	3557	4746II	9654	00	1:4000	185	3-1-24	875
83631	เมืองลำพูน	ริมปิง	3558	4746II	9654	00	1:4000	200	1-0-72	700
83632	เมืองลำพูน	ริมปิง	3559	4746II	9654	00	1:4000	199	2-3-21	600
83633	เมืองลำพูน	ริมปิง	3560	4746II	9654	00	1:4000	202	1-3-27	700
83634	เมืองลำพูน	ริมปิง	3561	4746II	9654	00	1:4000	203	1-3-99	700
83635	เมืองลำพูน	ริมปิง	3562	4746II	9654	00	1:4000	204	1-0-45.9	700
83636	เมืองลำพูน	ริมปิง	3563	4746II	9652	00	1:4000	77	0-3-98	700
83637	เมืองลำพูน	ริมปิง	3564	4746II	9854	00	1:4000	549	4-1-14	800
83638	เมืองลำพูน	ริมปิง	3565	4746II	9854	00	1:4000	534	0-1-83	800
83639	เมืองลำพูน	ริมปิง	3566	4746II	9854	00	1:4000	533	2-2-3	575
83640	เมืองลำพูน	ริมปิง	3567	4746II	9854	00	1:4000	528	7-3-60.2	575

บัญชีราคาประเมินที่ดิน

ตามพระราชบัญญัติการประเมินราคาทรัพย์สินเพื่อประโยชน์แห่งรัฐ พ.ศ. 2562

ตำบล ริมปิง อำเภอ เมืองลำพูน จังหวัด ลำพูน

โฉนดที่ดินเลขที่	อำเภอ	ตำบล	หน้าสำรวจ	เครื่องหมายที่ดินระบบพิกัดฉาก ยู ที เอ็ม / ศูนย์กำเนิด					เนื้อที่ (ไร่-งาน-ตร.ว.)	ราคาประเมิน (บาท ต่อ ตร.ว.)
				แผนที่ภูมิประเทศ	ระวาง	แผ่น	มาตราส่วน	เลขที่ดิน		
83641	เมืองลำพูน	ริมปิง	3568	4746II	9654	00	1:4000	183	0-1-54.1	800
83642	เมืองลำพูน	ริมปิง	3569	4746II	9654	00	1:4000	182	2-1-18	625
83643	เมืองลำพูน	ริมปิง	3575	4746II	9854	00	1:4000	548	0-3-78	800
83644	เมืองลำพูน	ริมปิง	3570	4746II	9654	00	1:4000	184	3-2-70	450
83645	เมืองลำพูน	ริมปิง	3571	4746II	9854	00	1:4000	526	2-3-56.9	700
83646	เมืองลำพูน	ริมปิง	3572	4746II	9854	00	1:4000	540	4-2-10	800
83647	เมืองลำพูน	ริมปิง	3573	4746II	9854	00	1:4000	546	0-3-91	800
83648	เมืองลำพูน	ริมปิง	3574	4746II	9854	00	1:4000	547	1-3-39	700
83649	เมืองลำพูน	ริมปิง	3577	4746II	9654	00	1:4000	195	2-0-79	450
83650	เมืองลำพูน	ริมปิง	3579	4746II	9654	00	1:4000	205	4-1-93	625
83651	เมืองลำพูน	ริมปิง	3580	4746II	9654	00	1:4000	206	1-0-89	700
83652	เมืองลำพูน	ริมปิง	3581	4746II	9654	00	1:4000	208	1-1-28	800
83653	เมืองลำพูน	ริมปิง	3582	4746II	9654	00	1:4000	210	1-0-20.6	600
83654	เมืองลำพูน	ริมปิง	3583	4746II	9654	00	1:4000	209	0-2-62.1	800
83655	เมืองลำพูน	ริมปิง	3584	4746II	9654	00	1:4000	211	1-3-6	600
83656	เมืองลำพูน	ริมปิง	3585	4746II	9654	00	1:4000	212	1-0-78	500
83657	เมืองลำพูน	ริมปิง	3586	4746II	9654	00	1:4000	213	0-1-35	800
83658	เมืองลำพูน	ริมปิง	3587	4746II	9654	00	1:4000	214	1-1-26	800
83659	เมืองลำพูน	ริมปิง	3588	4746II	9654	00	1:4000	215	0-2-55	600
83660	เมืองลำพูน	ริมปิง	3589	4746II	9654	00	1:4000	216	1-3-21	575
83661	เมืองลำพูน	ริมปิง	3590	4746II	9654	00	1:4000	217	0-1-68	800

บัญชีราคาประเมินที่ดิน

ตามพระราชบัญญัติการประเมินราคาทรัพย์สินเพื่อประโยชน์แห่งรัฐ พ.ศ. 2562

ตำบล ริมปิง อำเภอ เมืองลำพูน จังหวัด ลำพูน

โฉนดที่ดินเลขที่	อำเภอ	ตำบล	หน้าสำรวจ	เครื่องหมายที่ดินระบบพิกัดฉาก ยู ที เอ็ม / ศูนย์กำเนิด					เนื้อที่ (ไร่-งาน-ตร.ว.)	ราคาประเมิน (บาท ต่อ ตร.ว.)
				แผนที่ภูมิประเทศ	ระวาง	แผ่น	มาตราส่วน	เลขที่ดิน		
83662	เมืองลำพูน	ริมปิง	3591	4746II	9654	00	1:4000	218	0-3-77	800
83663	เมืองลำพูน	ริมปิง	3592	4746II	9654	00	1:4000	219	0-2-42	800
83664	เมืองลำพูน	ริมปิง	3593	4746II	9654	00	1:4000	220	1-0-50	800
83665	เมืองลำพูน	ริมปิง	3594	4746II	9654	00	1:4000	221	2-2-37	450
83666	เมืองลำพูน	ริมปิง	3595	4746II	9656	00	1:4000	50	0-1-49	4,000
83667	เมืองลำพูน	ริมปิง	3596	4746II	9656	00	1:4000	51	0-1-51	800
83668	เมืองลำพูน	ริมปิง	3597	4746II	9656	00	1:4000	52	0-1-54	800
83669	เมืองลำพูน	ริมปิง	3598	4746II	9654	00	1:4000	207	0-2-72	800
83704	เมืองลำพูน	ริมปิง	3601	4746II	9656	06	1:1000	7	0-0-88	1,000
83705	เมืองลำพูน	ริมปิง	3602	4746II	9656	06	1:1000	8	0-1-11	1,000
83706	เมืองลำพูน	ริมปิง	3603	4746II	9656	06	1:1000	9	0-2-23	1,000
83707	เมืองลำพูน	ริมปิง	3604	4746II	9656	06	1:1000	10	0-0-92	1,000
83708	เมืองลำพูน	ริมปิง	3605	4746II	9656	06	1:1000	11	0-0-96	1,000
83709	เมืองลำพูน	ริมปิง	3606	4746II	9656	06	1:1000	12	0-0-98	1,000
83710	เมืองลำพูน	ริมปิง	3607	4746II	9656	06	1:1000	13	0-1-56	1,000
83711	เมืองลำพูน	ริมปิง	3608	4746II	9656	06	1:1000	14	0-1-43	1,000
83712	เมืองลำพูน	ริมปิง	3609	4746II	9656	06	1:1000	15	0-3-17	875
83713	เมืองลำพูน	ริมปิง	3610	4746II	9656	06	1:1000	16	1-3-75	625
83714	เมืองลำพูน	ริมปิง	3611	4746II	9656	06	1:1000	17	1-0-99	625
83715	เมืองลำพูน	ริมปิง	3612	4746II	9656	06	1:1000	18	0-1-8	800
83716	เมืองลำพูน	ริมปิง	3613	4746II	9656	06	1:1000	19	0-3-70	625

บัญชีราคาประเมินที่ดิน

ตามพระราชบัญญัติการประเมินราคาทรัพย์สินเพื่อประโยชน์แห่งรัฐ พ.ศ. 2562

ตำบล ริมปิง อำเภอ เมืองลำพูน จังหวัด ลำพูน

โฉนดที่ดินเลขที่	อำเภอ	ตำบล	หน้าสำรวจ	เครื่องหมายที่ดินระบบพิกัดฉาก ยู ที เอ็ม / ศูนย์กำเนิด					เนื้อที่ (ไร่-งาน-ตร.ว.)	ราคาประเมิน (บาท ต่อ ตร.ว.)
				แผนที่ภูมิประเทศ	ระวาง	แผ่น	มาตราส่วน	เลขที่ดิน		
83717	เมืองลำพูน	ริมปิง	3614	4746II	9656	06	1:1000	20	0-1-4	1,000
83718	เมืองลำพูน	ริมปิง	3615	4746II	9656	06	1:1000	21	0-0-66	1,000
83719	เมืองลำพูน	ริมปิง	3616	4746II	9656	02	1:1000	7	1-2-27	500
83720	เมืองลำพูน	ริมปิง	3617	4746II	9656	02	1:1000	8	0-1-34.2	800
83721	เมืองลำพูน	ริมปิง	3618	4746II	9656	02	1:1000	9	0-2-62	800
83722	เมืองลำพูน	ริมปิง	3619	4746II	9656	02	1:1000	10	1-1-88	800
83723	เมืองลำพูน	ริมปิง	3620	4746II	9656	02	1:1000	11	0-2-7	800
83724	เมืองลำพูน	ริมปิง	3621	4746II	9656	03	1:1000	11	0-3-56	875
83725	เมืองลำพูน	ริมปิง	3622	4746II	9656	03	1:1000	12	1-0-20	625
83726	เมืองลำพูน	ริมปิง	3623	4746II	9656	03	1:1000	13	0-3-19.7	625
83727	เมืองลำพูน	ริมปิง	3624	4746II	9656	03	1:1000	14	0-1-26	800
83728	เมืองลำพูน	ริมปิง	3625	4746II	9656	03	1:1000	15	0-1-37	800
83729	เมืองลำพูน	ริมปิง	3626	4746II	9656	10	1:1000	1	0-1-88	1,000
83730	เมืองลำพูน	ริมปิง	3627	4746II	9656	10	1:1000	2	0-0-42	1,000
83731	เมืองลำพูน	ริมปิง	3438	4746II	9654	00	1:4000	140	2-2-74	450
83732	เมืองลำพูน	ริมปิง	3439	4746II	9654	00	1:4000	145	0-3-29	875
83733	เมืองลำพูน	ริมปิง	3440	4746II	9654	00	1:4000	148	2-0-48	450
83734	เมืองลำพูน	ริมปิง	3441	4746II	9654	00	1:4000	149	3-3-9	450
83735	เมืองลำพูน	ริมปิง	3442	4746II	9654	00	1:4000	115	0-2-1	800
83736	เมืองลำพูน	ริมปิง	3443	4746II	9654	00	1:4000	150	8-0-17	450
83737	เมืองลำพูน	ริมปิง	3444	4746II	9654	00	1:4000	151	0-3-6	1,000

บัญชีราคาประเมินที่ดิน

ตามพระราชบัญญัติการประเมินราคาทรัพย์สินเพื่อประโยชน์แห่งรัฐ พ.ศ. 2562

ตำบล ริมปิง อำเภอ เมืองลำพูน จังหวัด ลำพูน

โฉนดที่ดินเลขที่	อำเภอ	ตำบล	หน้าสำรวจ	เครื่องหมายที่ดินระบบพิกัดฉาก ยู ที เอ็ม / ศูนย์กำเนิด					เนื้อที่ (ไร่-งาน-ตร.ว.)	ราคาประเมิน (บาท ต่อ ตร.ว.)
				แผนที่ภูมิประเทศ	ระวาง	แผ่น	มาตราส่วน	เลขที่ดิน		
83738	เมืองลำพูน	ริมปิง	3445	4746II	9654	00	1:4000	152	3-2-85	450
83739	เมืองลำพูน	ริมปิง	3446	4746II	9654	00	1:4000	119	0-2-22	800
83740	เมืองลำพูน	ริมปิง	3447	4746II	9654	00	1:4000	153	2-1-22	450
83741	เมืองลำพูน	ริมปิง	3448	4746II	9654	00	1:4000	154	1-3-24.8	450
83742	เมืองลำพูน	ริมปิง	3449	4746II	9654	00	1:4000	155	0-2-17	400
83743	เมืองลำพูน	ริมปิง	3450	4746II	9654	00	1:4000	156	1-0-98	450
83744	เมืองลำพูน	ริมปิง	3451	4746II	9654	00	1:4000	157	4-2-37	450
83745	เมืองลำพูน	ริมปิง	3452	4746II	9654	00	1:4000	158	1-2-26	800
83746	เมืองลำพูน	ริมปิง	3453	4746II	9654	00	1:4000	159	5-0-47	450
83747	เมืองลำพูน	ริมปิง	3459	4746II	9654	00	1:4000	160	2-1-97	450
83748	เมืองลำพูน	ริมปิง	3460	4746II	9654	00	1:4000	161	1-3-1	400
83749	เมืองลำพูน	ริมปิง	3461	4746II	9654	00	1:4000	162	2-2-7	450
83750	เมืองลำพูน	ริมปิง	3462	4746II	9654	00	1:4000	163	1-1-19	450
83751	เมืองลำพูน	ริมปิง	3463	4746II	9654	00	1:4000	164	0-2-15	600
83752	เมืองลำพูน	ริมปิง	3464	4746II	9654	00	1:4000	165	0-1-55	1,000
83753	เมืองลำพูน	ริมปิง	3465	4746II	9654	00	1:4000	166	0-3-41	875
83754	เมืองลำพูน	ริมปิง	3466	4746II	9654	00	1:4000	167	2-2-59	700
83755	เมืองลำพูน	ริมปิง	3467	4746II	9654	00	1:4000	168	1-2-83	450
83756	เมืองลำพูน	ริมปิง	3468	4746II	9654	00	1:4000	169	3-0-11	450
83757	เมืองลำพูน	ริมปิง	3469	4746II	9654	00	1:4000	170	3-1-9	600
83758	เมืองลำพูน	ริมปิง	3470	4746II	9654	00	1:4000	171	1-3-4	525

บัญชีราคาประเมินที่ดิน

ตามพระราชบัญญัติการประเมินราคาทรัพย์สินเพื่อประโยชน์แห่งรัฐ พ.ศ. 2562

ตำบล ริมปิง อำเภอ เมืองลำพูน จังหวัด ลำพูน

โฉนดที่ดินเลขที่	อำเภอ	ตำบล	หน้าสำรวจ	เครื่องหมายที่ดินระบบพิกัดฉาก ยู ที เอ็ม / ศูนย์กำเนิด					เนื้อที่ (ไร่-งาน-ตร.ว.)	ราคาประเมิน (บาท ต่อ ตร.ว.)
				แผนที่ภูมิประเทศ	ระวาง	แผ่น	มาตราส่วน	เลขที่ดิน		
83759	เมืองลำพูน	ริมปิง	3471	4746II	9654	00	1:4000	172	1-2-66	525
83760	เมืองลำพูน	ริมปิง	3472	4746II	9654	00	1:4000	173	0-1-54	700
83761	เมืองลำพูน	ริมปิง	3473	4746II	9654	00	1:4000	147	3-0-92	450
83762	เมืองลำพูน	ริมปิง	3474	4746II	9652	00	1:4000	56	10-3-93.7	450
83766	เมืองลำพูน	ริมปิง	3479	4746II	9654	00	1:4000	136	1-1-35	400
83767	เมืองลำพูน	ริมปิง	3480	4746II	9654	00	1:4000	137	1-1-55	600
83768	เมืองลำพูน	ริมปิง	3481	4746II	9654	00	1:4000	142	3-0-0	450
83769	เมืองลำพูน	ริมปิง	3482	4746II	9654	00	1:4000	143	1-0-68	600
83770	เมืองลำพูน	ริมปิง	3483	4746II	9652	00	1:4000	54	2-1-4	525
83771	เมืองลำพูน	ริมปิง	3484	4746II	9654	00	1:4000	129	1-2-77	875
83772	เมืองลำพูน	ริมปิง	3485	4746II	9654	00	1:4000	141	3-0-57	450
83773	เมืองลำพูน	ริมปิง	3486	4746II	9652	00	1:4000	59	10-0-72	450
83774	เมืองลำพูน	ริมปิง	3487	4746II	9652	00	1:4000	60	37-0-71	450
83775	เมืองลำพูน	ริมปิง	3488	4746II	9652	00	1:4000	61	19-1-52	450
83776	เมืองลำพูน	ริมปิง	3489	4746II	9652	00	1:4000	62	4-2-38	600
83777	เมืองลำพูน	ริมปิง	3491	4746II	9652	00	1:4000	64	1-3-54	450
83778	เมืองลำพูน	ริมปิง	3490	4746II	9652	00	1:4000	63	1-3-54	450
83779	เมืองลำพูน	ริมปิง	3492	4746II	9454	00	1:4000	1036	0-0-73.1	525
83780	เมืองลำพูน	ริมปิง	3493	4746II	9652	00	1:4000	66	8-2-19	625
83781	เมืองลำพูน	ริมปิง	3494	4746II	9652	00	1:4000	72	4-0-71	600
83782	เมืองลำพูน	ริมปิง	3495	4746II	9652	00	1:4000	70	7-3-67	400

บัญชีราคาประเมินที่ดิน

ตามพระราชบัญญัติการประเมินราคาทรัพย์สินเพื่อประโยชน์แห่งรัฐ พ.ศ. 2562

ตำบล ริมปิง อำเภอ เมืองลำพูน จังหวัด ลำพูน

โฉนดที่ดินเลขที่	อำเภอ	ตำบล	หน้าสำรวจ	เครื่องหมายที่ดินระบบพิกัดฉาก ยู ที เอ็ม / ศูนย์กำเนิด					เนื้อที่ (ไร่-งาน-ตร.ว.)	ราคาประเมิน (บาท ต่อ ตร.ว.)
				แผนที่ภูมิประเทศ	ระวาง	แผ่น	มาตราส่วน	เลขที่ดิน		
83783	เมืองลำพูน	ริมปิง	3496	4746II	9652	00	1:4000	73	5-2-74	450
83865	เมืองลำพูน	ริมปิง	3398	4746II	9854	00	1:4000	1013	13-3-41.9	575
83987	เมืองลำพูน	ริมปิง	3397	4746II	9854	00	1:4000	1012	2-1-60.9	800
84026	เมืองลำพูน	ริมปิง	3723	4746II	9652	00	1:4000	303	3-3-8.4	625
84036	เมืองลำพูน	ริมปิง	3736	4746II	9654	03	1:1000	112	0-2-0	800
84110	เมืองลำพูน	ริมปิง	3370	4746II	9652	00	1:4000	48	1-3-79	450
84129	เมืองลำพูน	ริมปิง	3516	4746II	9856	00	1:4000	217	3-1-2.7	800
84194	เมืองลำพูน	ริมปิง	3630	4746II	9656	03	1:1000	5	0-2-18	800
84195	เมืองลำพูน	ริมปิง	3629	4746II	9656	03	1:1000	4	0-2-76	875
84196	เมืองลำพูน	ริมปิง	3634	4746II	9656	03	1:1000	9	0-3-18	625
84197	เมืองลำพูน	ริมปิง	3647	4746II	9656	00	1:4000	28	0-1-71	875
84198	เมืองลำพูน	ริมปิง	3661	4746II	9656	00	1:4000	44	0-3-90	625
84199	เมืองลำพูน	ริมปิง	3660	4746II	9656	00	1:4000	42	0-1-88	700
84200	เมืองลำพูน	ริมปิง	3659	4746II	9656	00	1:4000	41	1-2-61	625
84201	เมืองลำพูน	ริมปิง	3632	4746II	9656	03	1:1000	7	2-3-69	625
84202	เมืองลำพูน	ริมปิง	3636	4746II	9656	00	1:4000	14	0-1-33.1	1,500
84203	เมืองลำพูน	ริมปิง	3635	4746II	9656	03	1:1000	10	1-1-21	625
84204	เมืองลำพูน	ริมปิง	3646	4746II	9656	00	1:4000	27	0-2-92	750
84205	เมืองลำพูน	ริมปิง	3643	4746II	9656	00	1:4000	23	0-2-13	1,500
84206	เมืองลำพูน	ริมปิง	3644	4746II	9656	00	1:4000	24	1-2-37	575
84207	เมืองลำพูน	ริมปิง	3658	4746II	9656	00	1:4000	40	2-3-18	575

บัญชีราคาประเมินที่ดิน

ตามพระราชบัญญัติการประเมินราคาทรัพย์สินเพื่อประโยชน์แห่งรัฐ พ.ศ. 2562

ตำบล ริมปิง อำเภอ เมืองลำพูน จังหวัด ลำพูน

โฉนดที่ดินเลขที่	อำเภอ	ตำบล	หน้าสำรวจ	เครื่องหมายที่ดินระบบพิกัดฉาก ยู ที เอ็ม / ศูนย์กำเนิด					เนื้อที่ (ไร่-งาน-ตร.ว.)	ราคาประเมิน (บาท ต่อ ตร.ว.)
				แผนที่ภูมิประเทศ	ระวาง	แผ่น	มาตราส่วน	เลขที่ดิน		
84208	เมืองลำพูน	ริมปิง	3657	4746II	9656	00	1:4000	39	0-0-73.1	800
84209	เมืองลำพูน	ริมปิง	3655	4746II	9656	00	1:4000	37	0-1-40	1,000
84210	เมืองลำพูน	ริมปิง	3654	4746II	9656	00	1:4000	36	1-0-15	1,000
84211	เมืองลำพูน	ริมปิง	3653	4746II	9656	00	1:4000	35	0-1-51	1,000
84212	เมืองลำพูน	ริมปิง	3638	4746II	9656	00	1:4000	16	1-0-38	700
84213	เมืองลำพูน	ริมปิง	3639	4746II	9656	00	1:4000	17	2-0-63	575
84214	เมืองลำพูน	ริมปิง	3640	4746II	9656	00	1:4000	18	1-3-30	575
84215	เมืองลำพูน	ริมปิง	3642	4746II	9656	00	1:4000	22	4-0-89	575
84216	เมืองลำพูน	ริมปิง	3637	4746II	9656	00	1:4000	15	0-1-26	800
84217	เมืองลำพูน	ริมปิง	3700	4746II	9656	15	1:1000	9	0-2-86	800
84218	เมืองลำพูน	ริมปิง	3701	4746II	9656	16	1:1000	4	0-1-65	800
84219	เมืองลำพูน	ริมปิง	3685	4746II	9654	03	1:1000	33	0-2-43	2,000
84220	เมืองลำพูน	ริมปิง	3681	4746II	9654	00	1:4000	223	0-3-16	800
84221	เมืองลำพูน	ริมปิง	3679	4746II	9656	11	1:1000	1	0-1-68	2,000
84222	เมืองลำพูน	ริมปิง	3672	4746II	9656	00	1:4000	48	0-2-2	1,000
84223	เมืองลำพูน	ริมปิง	3666	4746II	9656	00	1:4000	25	3-3-77	575
84224	เมืองลำพูน	ริมปิง	3664	4746II	9656	00	1:4000	19	0-3-3	875
84225	เมืองลำพูน	ริมปิง	3697	4746II	9656	15	1:1000	6	0-1-58	1,000
84226	เมืองลำพูน	ริมปิง	3694	4746II	9656	11	1:1000	2	0-1-41	2,000
84227	เมืองลำพูน	ริมปิง	3662	4746II	9656	00	1:4000	12	2-1-79	625
84228	เมืองลำพูน	ริมปิง	3663	4746II	9656	00	1:4000	13	1-3-98	575

บัญชีราคาประเมินที่ดิน

ตามพระราชบัญญัติการประเมินราคาทรัพย์สินเพื่อประโยชน์แห่งรัฐ พ.ศ. 2562

ตำบล ริมปิง อำเภอ เมืองลำพูน จังหวัด ลำพูน

โฉนดที่ดินเลขที่	อำเภอ	ตำบล	หน้าสำรวจ	เครื่องหมายที่ดินระบบพิกัดฉาก ยู ที เอ็ม / ศูนย์กำเนิด					เนื้อที่ (ไร่-งาน-ตร.ว.)	ราคาประเมิน (บาท ต่อ ตร.ว.)
				แผนที่ภูมิประเทศ	ระวาง	แผ่น	มาตราส่วน	เลขที่ดิน		
84229	เมืองลำพูน	ริมปิง	3665	4746II	9656	00	1:4000	20	0-2-14	750
84230	เมืองลำพูน	ริมปิง	3668	4746II	9656	00	1:4000	43	0-3-55	625
84231	เมืองลำพูน	ริมปิง	3631	4746II	9656	03	1:1000	6	0-2-62	800
84232	เมืองลำพูน	ริมปิง	3671	4746II	9656	00	1:4000	47	1-2-98	1,000
84233	เมืองลำพูน	ริมปิง	3699	4746II	9656	15	1:1000	8	0-2-15	800
84234	เมืองลำพูน	ริมปิง	3686	4746II	9654	03	1:1000	34	0-1-33	800
84235	เมืองลำพูน	ริมปิง	3688	4746II	9656	00	1:4000	53	0-0-93	1,000
84236	เมืองลำพูน	ริมปิง	3687	4746II	9654	03	1:1000	35	0-1-23	800
84237	เมืองลำพูน	ริมปิง	3673	4746II	9656	00	1:4000	49	0-3-35	1,300
84238	เมืองลำพูน	ริมปิง	3692	4746II	9656	00	1:4000	57	0-3-4	4,000
84239	เมืองลำพูน	ริมปิง	3682	4746II	9654	00	1:4000	224	1-0-41	800
84240	เมืองลำพูน	ริมปิง	3683	4746II	9654	00	1:4000	225	0-3-24	4,000
84241	เมืองลำพูน	ริมปิง	3650	4746II	9656	00	1:4000	31	0-2-84	700
84242	เมืองลำพูน	ริมปิง	3651	4746II	9656	00	1:4000	32	0-3-25	700
84243	เมืองลำพูน	ริมปิง	3633	4746II	9656	03	1:1000	8	2-1-52	625
84244	เมืองลำพูน	ริมปิง	3648	4746II	9656	00	1:4000	29	0-1-87	875
84245	เมืองลำพูน	ริมปิง	3652	4746II	9656	00	1:4000	34	0-3-22	875
84246	เมืองลำพูน	ริมปิง	3656	4746II	9656	00	1:4000	38	2-0-47	575
84247	เมืองลำพูน	ริมปิง	3645	4746II	9656	00	1:4000	26	4-1-50	575
84248	เมืองลำพูน	ริมปิง	3698	4746II	9656	15	1:1000	7	0-3-7	1,000
84249	เมืองลำพูน	ริมปิง	3689	4746II	9656	00	1:4000	54	0-1-30	2,000

บัญชีราคาประเมินที่ดิน

ตามพระราชบัญญัติการประเมินราคาทรัพย์สินเพื่อประโยชน์แห่งรัฐ พ.ศ. 2562

ตำบล ริมปิง อำเภอ เมืองลำพูน จังหวัด ลำพูน

โฉนดที่ดินเลขที่	อำเภอ	ตำบล	หน้าสำรวจ	เครื่องหมายที่ดินระบบพิกัดฉาก ยู ที เอ็ม / ศูนย์กำเนิด					เนื้อที่ (ไร่-งาน-ตร.ว.)	ราคาประเมิน (บาท ต่อ ตร.ว.)
				แผนที่ภูมิประเทศ	ระวาง	แผ่น	มาตราส่วน	เลขที่ดิน		
84250	เมืองลำพูน	ริมปิง	3690	4746II	9656	00	1:4000	55	0-1-33	2,000
84251	เมืองลำพูน	ริมปิง	3691	4746II	9656	00	1:4000	56	0-3-62	1,000
84252	เมืองลำพูน	ริมปิง	3693	4746II	9656	04	1:1000	10	0-0-77	1,500
84253	เมืองลำพูน	ริมปิง	3695	4746II	9656	15	1:1000	4	0-0-73	2,000
84254	เมืองลำพูน	ริมปิง	3696	4746II	9656	15	1:1000	5	0-1-92	800
84255	เมืองลำพูน	ริมปิง	3684	4746II	9654	03	1:1000	32	0-0-65	500
84256	เมืองลำพูน	ริมปิง	3669	4746II	9656	00	1:4000	45	1-0-2	625
84257	เมืองลำพูน	ริมปิง	3670	4746II	9656	00	1:4000	46	0-3-40	625
84258	เมืองลำพูน	ริมปิง	3680	4746II	9654	00	1:4000	222	1-0-20	800
84259	เมืองลำพูน	ริมปิง	3674	4746II	9856	01	1:1000	2	0-1-73	1,500
84260	เมืองลำพูน	ริมปิง	3675	4746II	9656	07	1:1000	2	0-0-55	2,000
84261	เมืองลำพูน	ริมปิง	3676	4746II	9656	07	1:1000	3	0-0-99.7	2,000
84262	เมืองลำพูน	ริมปิง	3677	4746II	9656	08	1:1000	4	0-0-81	800
84263	เมืองลำพูน	ริมปิง	3678	4746II	9656	08	1:1000	5	0-2-51	2,000
84270	เมืองลำพูน	ริมปิง	3731	4746II	9656	16	1:1000	84	0-0-55.3	800
84271	เมืองลำพูน	ริมปิง	3732	4746II	9656	16	1:1000	85	0-0-49.4	800
84329	เมืองลำพูน	ริมปิง	3739	4746II	9654	03	1:1000	113	0-0-18.1	800
84330	เมืองลำพูน	ริมปิง	3740	4746II	9654	03	1:1000	114	0-0-16.8	800
84386	เมืองลำพูน	ริมปิง	3733	4746II	9854	00	1:4000	551	1-1-17.8	800
84387	เมืองลำพูน	ริมปิง	3734	4746II	9854	00	1:4000	552	0-2-35.2	800
84394	เมืองลำพูน	ริมปิง	6483	4746II	9856	13	1:1000	5	0-0-79.8	800

บัญชีราคาประเมินที่ดิน

ตามพระราชบัญญัติการประเมินราคาทรัพย์สินเพื่อประโยชน์แห่งรัฐ พ.ศ. 2562

ตำบล ริมปิง อำเภอ เมืองลำพูน จังหวัด ลำพูน

โฉนดที่ดินเลขที่	อำเภอ	ตำบล	หน้าสำรวจ	เครื่องหมายที่ดินระบบพิกัดฉาก ยู ที เอ็ม / ศูนย์กำเนิด					เนื้อที่ (ไร่-งาน-ตร.ว.)	ราคาประเมิน (บาท ต่อ ตร.ว.)
				แผนที่ภูมิประเทศ	ระวาง	แผ่น	มาตราส่วน	เลขที่ดิน		
84461	เมืองลำพูน	ริมปิง	3729	4746II	9854	00	1:4000	550	1-0-98.5	800
84561	เมืองลำพูน	ริมปิง	3738	4746II	9654	00	1:4000	226	0-1-2.7	800
84607	เมืองลำพูน	ริมปิง	3745	4746II	9856	07	1:1000	12	0-1-24.3	1,000
84608	เมืองลำพูน	ริมปิง	3746	4746II	9856	06	1:1000	115	0-0-88.2	800
84609	เมืองลำพูน	ริมปิง	3747	4746II	9856	06	1:1000	116	0-0-55.6	800
84610	เมืองลำพูน	ริมปิง	3748	4746II	9856	06	1:1000	117	0-1-2.5	800
84936	เมืองลำพูน	ริมปิง	3730	4746II	9656	02	1:1000	12	0-2-43.9	800
84942	เมืองลำพูน	ริมปิง	3628	4746II	9656	03	1:1000	3	0-1-42	875
84955	เมืองลำพูน	ริมปิง	3741	4746II	9854	00	1:4000	556	0-0-54.7	800
84956	เมืองลำพูน	ริมปิง	3742	4746II	9854	00	1:4000	557	0-0-50.9	800
85076	เมืองลำพูน	ริมปิง	3744	4746II	9452	00	1:4000	100	1-1-37.9	1,000
85110	เมืองลำพูน	ริมปิง	3771	4746II	9856	00	1:4000	985	0-2-88.6	500
85172	เมืองลำพูน	ริมปิง	3743	4746II	9656	00	1:4000	1007	3-2-61.6	1,250
85185	เมืองลำพูน	ริมปิง	3776	4746II	9654	03	1:1000	116	0-1-34.8	800
85209	เมืองลำพูน	ริมปิง	3702	4746II	9656	06	1:1000	995	0-3-69.6	625
85212	เมืองลำพูน	ริมปิง	3757	4746II	9856	07	1:1000	13	0-1-81.4	800
85213	เมืองลำพูน	ริมปิง	3758	4746II	9856	07	1:1000	14	0-0-54.4	800
85229	เมืองลำพูน	ริมปิง	3767	4746II	9854	00	1:4000	561	1-1-28.6	3,500
85230	เมืองลำพูน	ริมปิง	3764	4746II	9854	00	1:4000	558	1-1-6.8	700
85259	เมืองลำพูน	ริมปิง	3755	4746II	9652	00	1:4000	78	10-0-45.1	625
85302	เมืองลำพูน	ริมปิง	3750	4746II	9656	11	1:1000	5	1-0-74.7	800

บัญชีราคาประเมินที่ดิน

ตามพระราชบัญญัติการประเมินราคาทรัพย์สินเพื่อประโยชน์แห่งรัฐ พ.ศ. 2562

ตำบล ริมปิง อำเภอ เมืองลำพูน จังหวัด ลำพูน

โฉนดที่ดินเลขที่	อำเภอ	ตำบล	หน้าสำรวจ	เครื่องหมายที่ดินระบบพิกัดฉาก ยู ที เอ็ม / ศูนย์กำเนิด					เนื้อที่ (ไร่-งาน-ตร.ว.)	ราคาประเมิน (บาท ต่อ ตร.ว.)
				แผนที่ภูมิประเทศ	ระวาง	แผ่น	มาตราส่วน	เลขที่ดิน		
85414	เมืองลำพูน	ริมปิง	3756	4746II	9654	10	1:1000	3	0-0-74.4	800
85806	เมืองลำพูน	ริมปิง	3752	4746II	9654	05	1:1000	4	3-1-89.5	575
85815	เมืองลำพูน	ริมปิง	3784	4746II	9654	00	1:4000	231	1-3-0	700
85819	เมืองลำพูน	ริมปิง	5891	4746II	9656	16	1:1000	86	0-1-22.1	1,000
85847	เมืองลำพูน	ริมปิง	3773	4746II	9454	00	1:4000	2	0-1-22	1,000
85848	เมืองลำพูน	ริมปิง	3775	4746II	9454	00	1:4000	4	0-3-35.4	1,000
85849	เมืองลำพูน	ริมปิง	3772	4746II	9454	00	1:4000	1	3-0-54.2	450
85850	เมืองลำพูน	ริมปิง	3774	4746II	9454	00	1:4000	3	0-1-21.3	1,000
85926	เมืองลำพูน	ริมปิง	5871	4746II	9856	00	1:4000	222	1-1-23.4	700
85968	เมืองลำพูน	ริมปิง	3781	4746II	9654	03	1:1000	117	0-2-20	800
86052	เมืองลำพูน	ริมปิง	3780	4746II	9656	07	1:1000	4	0-0-65.8	2,000
86137	เมืองลำพูน	ริมปิง	3751	4746II	9654	03	1:1000	115	0-1-34.1	4,000
86190	เมืองลำพูน	ริมปิง	3778	4746II	9454	15	1:1000	1	0-2-73.5	1,000
86197	เมืองลำพูน	ริมปิง	3760	4746II	9656	03	1:1000	16	0-1-64.2	625
86198	เมืองลำพูน	ริมปิง	3762	4746II	9854	00	1:4000	1017	0-1-5.5	4,000
86201	เมืองลำพูน	ริมปิง	3749	4746II	9452	00	1:4000	101	2-2-33.1	450
86246	เมืองลำพูน	ริมปิง	3641	4746II	9656	00	1:4000	21	0-2-73	750
86247	เมืองลำพูน	ริมปิง	3788	4746II	9656	00	1:4000	1008	1-1-56.6	500
86311	เมืองลำพูน	ริมปิง	3792	4746II	9654	01	1:1000	3	1-2-84	700
86319	เมืองลำพูน	ริมปิง	3753	4746II	9654	00	1:4000	227	0-3-18.2	800
86320	เมืองลำพูน	ริมปิง	3754	4746II	9654	00	1:4000	228	4-1-2.2	450

บัญชีราคาประเมินที่ดิน

ตามพระราชบัญญัติการประเมินราคาทรัพย์สินเพื่อประโยชน์แห่งรัฐ พ.ศ. 2562

ตำบล ริมปิง อำเภอ เมืองลำพูน จังหวัด ลำพูน

โฉนดที่ดินเลขที่	อำเภอ	ตำบล	หน้าสำรวจ	เครื่องหมายที่ดินระบบพิกัดฉาก ยู ที เอ็ม / ศูนย์กำเนิด					เนื้อที่ (ไร่-งาน-ตร.ว.)	ราคาประเมิน (บาท ต่อ ตร.ว.)
				แผนที่ภูมิประเทศ	ระวาง	แผ่น	มาตราส่วน	เลขที่ดิน		
86352	เมืองลำพูน	ริมปิง	3779	4746II	9454	00	1:4000	5	1-3-31	600
86425	เมืองลำพูน	ริมปิง	3794	4746II	9654	00	1:4000	235	3-1-85	575
86575	เมืองลำพูน	ริมปิง	3785	4746II	9854	00	1:4000	1019	0-1-93.2	800
86576	เมืองลำพูน	ริมปิง	3786	4746II	9854	00	1:4000	1020	0-0-64.4	800
86577	เมืองลำพูน	ริมปิง	3765	4746II	9854	00	1:4000	559	2-2-7.2	600
86578	เมืองลำพูน	ริมปิง	3766	4746II	9854	00	1:4000	560	0-3-35.7	600
86579	เมืองลำพูน	ริมปิง	3769	4746II	9854	00	1:4000	563	3-2-60.7	575
86580	เมืองลำพูน	ริมปิง	3770	4746II	9854	00	1:4000	564	1-0-86.9	575
86596	เมืองลำพูน	ริมปิง	3804	4746II	9856	07	1:1000	15	0-0-56	1,000
86597	เมืองลำพูน	ริมปิง	3805	4746II	9856	07	1:1000	16	0-0-47	800
86598	เมืองลำพูน	ริมปิง	3806	4746II	9856	07	1:1000	17	0-0-59	800
86599	เมืองลำพูน	ริมปิง	3807	4746II	9856	06	1:1000	118	0-1-56	800
86626	เมืองลำพูน	ริมปิง	3797	4746II	9854	00	1:4000	568	4-3-56	575
86629	เมืองลำพูน	ริมปิง	3796	4746II	9854	00	1:4000	567	4-3-56	575
86634	เมืองลำพูน	ริมปิง	3798	4746II	9854	00	1:4000	569	4-3-56.9	575
86800	เมืองลำพูน	ริมปิง	3789	4746II	9454	00	1:4000	6	0-3-39	600
86801	เมืองลำพูน	ริมปิง	3790	4746II	9654	00	1:4000	232	2-1-12	575
86802	เมืองลำพูน	ริมปิง	3791	4746II	9654	00	1:4000	233	1-2-54	575
86919	เมืองลำพูน	ริมปิง	3816	4746II	9856	00	1:4000	1004	0-0-12.8	800
86920	เมืองลำพูน	ริมปิง	3817	4746II	9856	00	1:4000	1005	1-0-35.2	800
86921	เมืองลำพูน	ริมปิง	3818	4746II	9856	00	1:4000	1006	0-1-57.1	800

บัญชีราคาประเมินที่ดิน

ตามพระราชบัญญัติการประเมินราคาทรัพย์สินเพื่อประโยชน์แห่งรัฐ พ.ศ. 2562

ตำบล ริมปิง อำเภอ เมืองลำพูน จังหวัด ลำพูน

โฉนดที่ดินเลขที่	อำเภอ	ตำบล	หน้าสำรวจ	เครื่องหมายที่ดินระบบพิกัดฉาก ยู ที เอ็ม / ศูนย์กำเนิด					เนื้อที่ (ไร่-งาน-ตร.ว.)	ราคาประเมิน (บาท ต่อ ตร.ว.)
				แผนที่ภูมิประเทศ	ระวาง	แผ่น	มาตราส่วน	เลขที่ดิน		
86943	เมืองลำพูน	ริมปิง	3812	4746II	9654	00	1:4000	236	2-3-42	450
86944	เมืองลำพูน	ริมปิง	3811	4746II	9656	04	1:1000	12	0-0-38	1,500
86962	เมืองลำพูน	ริมปิง	3813	4746II	9654	13	1:1000	6	0-1-4	600
86970	เมืองลำพูน	ริมปิง	3795	4746II	9656	03	1:1000	17	0-1-64	625
87018	เมืองลำพูน	ริมปิง	3799	4746II	9654	00	1:4000	854	0-0-26	1,000
87022	เมืองลำพูน	ริมปิง	3800	4746II	9656	02	1:1000	13	0-0-22.2	1,000
87107	เมืองลำพูน	ริมปิง	3814	4746II	9856	00	1:4000	223	0-1-55	800
87109	เมืองลำพูน	ริมปิง	3827	4746II	9654	00	1:4000	855	0-1-14.3	1,000
87110	เมืองลำพูน	ริมปิง	3828	4746II	9654	00	1:4000	856	0-1-11.7	800
87111	เมืองลำพูน	ริมปิง	3829	4746II	9654	00	1:4000	857	0-1-32.5	800
87112	เมืองลำพูน	ริมปิง	3830	4746II	9654	00	1:4000	858	0-1-77	800
87138	เมืองลำพูน	ริมปิง	3823	4746II	9454	00	1:4000	8	0-3-86	600
87159	เมืองลำพูน	ริมปิง	3824	4746II	9454	00	1:4000	9	0-0-79	600
87160	เมืองลำพูน	ริมปิง	3825	4746II	9454	00	1:4000	10	0-1-11	600
87161	เมืองลำพูน	ริมปิง	3826	4746II	9454	00	1:4000	11	0-3-30	600
87183	เมืองลำพูน	ริมปิง	3833	4746II	9654	00	1:4000	859	7-3-29.7	450
87184	เมืองลำพูน	ริมปิง	3834	4746II	9654	00	1:4000	860	0-3-18.2	800
87244	เมืองลำพูน	ริมปิง	3787	4746II	9854	00	1:4000	1021	0-3-25	800
87309	เมืองลำพูน	ริมปิง	3842	4746II	9654	00	1:4000	861	0-1-35.3	1,000
87334	เมืองลำพูน	ริมปิง	3819	4746II	9654	00	1:4000	237	1-3-69	800
87339	เมืองลำพูน	ริมปิง	3832	4746II	9654	06	1:1000	7	0-1-47	800

บัญชีราคาประเมินที่ดิน

ตามพระราชบัญญัติการประเมินราคาทรัพย์สินเพื่อประโยชน์แห่งรัฐ พ.ศ. 2562

ตำบล ริมปิง อำเภอ เมืองลำพูน จังหวัด ลำพูน

โฉนดที่ดินเลขที่	อำเภอ	ตำบล	หน้าสำรวจ	เครื่องหมายที่ดินระบบพิกัดฉาก ยู ที เอ็ม / ศูนย์กำเนิด					เนื้อที่ (ไร่-งาน-ตร.ว.)	ราคาประเมิน (บาท ต่อ ตร.ว.)
				แผนที่ภูมิประเทศ	ระวาง	แผ่น	มาตราส่วน	เลขที่ดิน		
87342	เมืองลำพูน	ริมปิง	3820	4746II	9654	00	1:4000	238	0-3-86	800
87345	เมืองลำพูน	ริมปิง	3821	4746II	9654	00	1:4000	239	0-3-86	800
87346	เมืองลำพูน	ริมปิง	3822	4746II	9654	00	1:4000	240	0-2-1	800
87418	เมืองลำพูน	ริมปิง	3808	4746II	9856	00	1:4000	1002	2-0-90	800
87428	เมืองลำพูน	ริมปิง	3801	4746II	9854	00	1:4000	570	0-3-3	800
87446	เมืองลำพูน	ริมปิง	3782	4746II	9654	00	1:4000	825	0-1-87.7	700
87480	เมืองลำพูน	ริมปิง	3761	4746II	9452	00	1:4000	105	0-3-88.1	1,000
87481	เมืองลำพูน	ริมปิง	3810	4746II	9454	00	1:4000	7	0-1-88	800
87537	เมืองลำพูน	ริมปิง	3667	4746II	9656	00	1:4000	33	2-2-89	575
87640	เมืองลำพูน	ริมปิง	3846	4746II	9654	02	1:1000	11	0-0-98.6	800
87645	เมืองลำพูน	ริมปิง	3843	4746II	9654	06	1:1000	8	0-0-72	800
87686	เมืองลำพูน	ริมปิง	3815	4746II	9656	11	1:1000	6	1-0-94	2,000
87723	เมืองลำพูน	ริมปิง	3841	4746II	9654	00	1:4000	814	3-2-92	450
87724	เมืองลำพูน	ริมปิง	3840	4746II	9654	00	1:4000	813	0-1-4	800
87725	เมืองลำพูน	ริมปิง	3809	4746II	9856	00	1:4000	1003	2-1-25	800
87726	เมืองลำพูน	ริมปิง	3838	4746II	9856	00	1:4000	224	22-0-6	575
87759	เมืองลำพูน	ริมปิง	3845	4746II	9656	15	1:1000	19	0-2-29	2,000
87760	เมืองลำพูน	ริมปิง	3839	4746II	9856	09	1:1000	21	0-0-47	800
87761	เมืองลำพูน	ริมปิง	3844	4746II	9854	00	1:4000	575	5-0-88	575
87843	เมืองลำพูน	ริมปิง	3852	4746II	9654	00	1:4000	863	1-1-39.1	575
87844	เมืองลำพูน	ริมปิง	3853	4746II	9654	00	1:4000	864	1-1-80.9	575

บัญชีราคาประเมินที่ดิน

ตามพระราชบัญญัติการประเมินราคาทรัพย์สินเพื่อประโยชน์แห่งรัฐ พ.ศ. 2562

ตำบล ริมปิง อำเภอ เมืองลำพูน จังหวัด ลำพูน

โฉนดที่ดินเลขที่	อำเภอ	ตำบล	หน้าสำรวจ	เครื่องหมายที่ดินระบบพิกัดฉาก ยู ที เอ็ม / ศูนย์กำเนิด					เนื้อที่ (ไร่-งาน-ตร.ว.)	ราคาประเมิน (บาท ต่อ ตร.ว.)
				แผนที่ภูมิประเทศ	ระวาง	แผ่น	มาตราส่วน	เลขที่ดิน		
87845	เมืองลำพูน	ริมปิง	3854	4746II	9654	00	1:4000	865	1-1-30.4	575
87861	เมืองลำพูน	ริมปิง	3855	4746II	9656	04	1:1000	13	0-0-48.8	800
88063	เมืองลำพูน	ริมปิง	3802	4746II	9652	00	1:4000	319	2-0-43.9	450
88064	เมืองลำพูน	ริมปิง	3803	4746II	9652	00	1:4000	320	1-3-8.6	450
88098	เมืองลำพูน	ริมปิง	3860	4746II	9854	00	1:4000	1027	0-2-17	800
88149	เมืองลำพูน	ริมปิง	3870	4746II	9654	14	1:1000	1	0-1-49.5	600
88150	เมืองลำพูน	ริมปิง	3871	4746II	9654	14	1:1000	2	0-1-49.5	600
88151	เมืองลำพูน	ริมปิง	3872	4746II	9654	13	1:1000	7	0-1-49.5	600
88152	เมืองลำพูน	ริมปิง	3873	4746II	9654	13	1:1000	8	0-1-49.5	600
88153	เมืองลำพูน	ริมปิง	3874	4746II	9654	13	1:1000	9	0-1-56.5	600
88164	เมืองลำพูน	ริมปิง	3858	4746II	9654	02	1:1000	12	0-0-72	800
88197	เมืองลำพูน	ริมปิง	3856	4746II	9656	04	1:1000	14	0-0-31	1,500
88198	เมืองลำพูน	ริมปิง	3857	4746II	9656	04	1:1000	15	0-0-59	1,500
88214	เมืองลำพูน	ริมปิง	3859	4746II	9656	00	1:4000	1009	15-2-90	1,250
88383	เมืองลำพูน	ริมปิง	3861	4746II	9854	00	1:4000	576	1-0-92.5	800
88384	เมืองลำพูน	ริมปิง	3862	4746II	9854	00	1:4000	577	1-0-92.5	500
88385	เมืองลำพูน	ริมปิง	3863	4746II	9854	00	1:4000	578	1-0-92.5	500
88389	เมืองลำพูน	ริมปิง	3864	4746II	9856	13	1:1000	6	0-1-10	800
88446	เมืองลำพูน	ริมปิง	3831	4746II	9856	06	1:1000	119	0-0-11	800
88524	เมืองลำพูน	ริมปิง	3865	4746II	9452	00	1:4000	106	0-3-96	600
88525	เมืองลำพูน	ริมปิง	3866	4746II	9452	00	1:4000	107	1-0-16	600

บัญชีราคาประเมินที่ดิน

ตามพระราชบัญญัติการประเมินราคาทรัพย์สินเพื่อประโยชน์แห่งรัฐ พ.ศ. 2562

ตำบล ริมปิง อำเภอ เมืองลำพูน จังหวัด ลำพูน

โฉนดที่ดินเลขที่	อำเภอ	ตำบล	หน้าสำรวจ	เครื่องหมายที่ดินระบบพิกัดฉาก ยู ที เอ็ม / ศูนย์กำเนิด					เนื้อที่ (ไร่-งาน-ตร.ว.)	ราคาประเมิน (บาท ต่อ ตร.ว.)
				แผนที่ภูมิประเทศ	ระวาง	แผ่น	มาตราส่วน	เลขที่ดิน		
88526	เมืองลำพูน	ริมปิง	3867	4746II	9452	00	1:4000	108	1-0-13	600
88527	เมืองลำพูน	ริมปิง	3868	4746II	9452	00	1:4000	109	1-0-18	600
88528	เมืองลำพูน	ริมปิง	3869	4746II	9452	00	1:4000	110	1-0-18	600
88599	เมืองลำพูน	ริมปิง	3891	4746II	9856	00	1:4000	102	2-0-3	575
88603	เมืองลำพูน	ริมปิง	3885	4746II	9654	06	1:1000	9	0-3-23	800
88604	เมืองลำพูน	ริมปิง	3886	4746II	9654	06	1:1000	10	0-2-7	800
88618	เมืองลำพูน	ริมปิง	3877	4746II	9654	00	1:4000	866	0-0-63.4	1,000
88619	เมืองลำพูน	ริมปิง	3878	4746II	9654	00	1:4000	867	0-0-63.4	1,000
88620	เมืองลำพูน	ริมปิง	3879	4746II	9654	00	1:4000	868	0-0-72.6	800
88621	เมืองลำพูน	ริมปิง	3880	4746II	9654	00	1:4000	869	0-0-69.2	800
88622	เมืองลำพูน	ริมปิง	3881	4746II	9654	00	1:4000	870	0-2-21.1	800
88623	เมืองลำพูน	ริมปิง	3882	4746II	9654	00	1:4000	871	0-3-44	800
88624	เมืองลำพูน	ริมปิง	3883	4746II	9654	00	1:4000	872	1-1-0.4	800
88625	เมืองลำพูน	ริมปิง	3884	4746II	9654	00	1:4000	873	0-3-25.4	800
88962	เมืองลำพูน	ริมปิง	3896	4746II	9654	00	1:4000	874	0-0-36	500
89009	เมืองลำพูน	ริมปิง	3888	4746II	9854	00	1:4000	579	0-3-70	700
89010	เมืองลำพูน	ริมปิง	3889	4746II	9854	00	1:4000	580	5-0-0	575
89011	เมืองลำพูน	ริมปิง	3890	4746II	9854	00	1:4000	581	11-0-0	575
89044	เมืองลำพูน	ริมปิง	3894	4746II	9854	00	1:4000	1181	0-0-37.5	4,000
89111	เมืองลำพูน	ริมปิง	3893	4746II	9454	08	1:1000	3	0-2-77	1,000
89239	เมืองลำพูน	ริมปิง	3908	4746II	9856	00	1:4000	104	0-2-74	700

บัญชีราคาประเมินที่ดิน

ตามพระราชบัญญัติการประเมินราคาทรัพย์สินเพื่อประโยชน์แห่งรัฐ พ.ศ. 2562

ตำบล ริมปิง อำเภอ เมืองลำพูน จังหวัด ลำพูน

โฉนดที่ดินเลขที่	อำเภอ	ตำบล	หน้าสำรวจ	เครื่องหมายที่ดินระบบพิกัดฉาก ยู ที เอ็ม / ศูนย์กำเนิด					เนื้อที่ (ไร่-งาน-ตร.ว.)	ราคาประเมิน (บาท ต่อ ตร.ว.)
				แผนที่ภูมิประเทศ	ระวาง	แผ่น	มาตราส่วน	เลขที่ดิน		
89267	เมืองลำพูน	ริมปิง	3909	4746II	9654	00	1:4000	875	0-1-9	400
89308	เมืองลำพูน	ริมปิง	3905	4746II	9654	01	1:1000	4	1-0-62	500
89309	เมืองลำพูน	ริมปิง	3907	4746II	9654	01	1:1000	6	0-2-25	1,000
89326	เมืองลำพูน	ริมปิง	3913	4746II	9856	13	1:1000	7	0-0-13	800
89385	เมืองลำพูน	ริมปิง	3793	4746II	9654	00	1:4000	234	0-0-60	800
89386	เมืองลำพูน	ริมปิง	3851	4746II	9654	00	1:4000	862	0-3-86	800
89387	เมืองลำพูน	ริมปิง	3914	4746II	9856	07	1:1000	20	0-0-56	1,000
89390	เมืองลำพูน	ริมปิง	3895	4746II	9854	00	1:4000	582	2-2-9	700
89404	เมืองลำพูน	ริมปิง	3906	4746II	9654	01	1:1000	5	0-3-31	800
89406	เมืองลำพูน	ริมปิง	3915	4746II	9854	00	1:4000	1034	0-1-67	800
89429	เมืองลำพูน	ริมปิง	3897	4746II	9654	00	1:4000	544	1-1-98	750
89430	เมืองลำพูน	ริมปิง	3898	4746II	9654	00	1:4000	545	1-1-41	750
89431	เมืองลำพูน	ริมปิง	3899	4746II	9654	00	1:4000	546	1-1-50	750
89432	เมืองลำพูน	ริมปิง	3900	4746II	9654	00	1:4000	547	1-2-47	750
89433	เมืองลำพูน	ริมปิง	3901	4746II	9654	00	1:4000	548	1-1-37	1,000
89434	เมืองลำพูน	ริมปิง	3902	4746II	9654	00	1:4000	549	1-1-12	750
89435	เมืองลำพูน	ริมปิง	3903	4746II	9654	00	1:4000	550	1-1-19	750
89436	เมืองลำพูน	ริมปิง	3904	4746II	9854	00	1:4000	1846	0-0-80	800
89514	เมืองลำพูน	ริมปิง	3922	4746II	9656	07	1:1000	5	1-1-34	925
89515	เมืองลำพูน	ริมปิง	3923	4746II	9656	00	1:4000	66	0-1-92.6	800
89523	เมืองลำพูน	ริมปิง	3930	4746II	9656	02	1:1000	14	0-1-2	800

บัญชีราคาประเมินที่ดิน

ตามพระราชบัญญัติการประเมินราคาทรัพย์สินเพื่อประโยชน์แห่งรัฐ พ.ศ. 2562

ตำบล ริมปิง อำเภอ เมืองลำพูน จังหวัด ลำพูน

โฉนดที่ดินเลขที่	อำเภอ	ตำบล	หน้าสำรวจ	เครื่องหมายที่ดินระบบพิกัดฉาก ยู ที เอ็ม / ศูนย์กำเนิด					เนื้อที่ (ไร่-งาน-ตร.ว.)	ราคาประเมิน (บาท ต่อ ตร.ว.)
				แผนที่ภูมิประเทศ	ระวาง	แผ่น	มาตราส่วน	เลขที่ดิน		
89524	เมืองลำพูน	ริมปิง	3931	4746II	9656	02	1:1000	15	0-0-95	800
89563	เมืองลำพูน	ริมปิง	3925	4746II	9854	00	1:4000	583	0-1-40.5	800
89564	เมืองลำพูน	ริมปิง	3926	4746II	9854	00	1:4000	584	0-1-40	800
89565	เมืองลำพูน	ริมปิง	3927	4746II	9854	00	1:4000	585	0-2-60	800
89566	เมืองลำพูน	ริมปิง	3928	4746II	9854	00	1:4000	586	0-2-16.7	800
89574	เมืองลำพูน	ริมปิง	3929	4746II	9854	00	1:4000	587	0-2-12	800
89583	เมืองลำพูน	ริมปิง	3917	4746II	9856	07	1:1000	22	0-2-67	800
89584	เมืองลำพูน	ริมปิง	3918	4746II	9856	07	1:1000	23	0-2-64	800
89593	เมืองลำพูน	ริมปิง	3916	4746II	9856	07	1:1000	21	0-3-72	800
89594	เมืองลำพูน	ริมปิง	3910	4746II	9856	07	1:1000	18	0-0-56	1,000
89595	เมืองลำพูน	ริมปิง	3911	4746II	9856	07	1:1000	19	0-0-76	1,000
89603	เมืองลำพูน	ริมปิง	3920	4746II	9654	05	1:1000	5	1-1-75	600
89604	เมืองลำพูน	ริมปิง	3921	4746II	9654	05	1:1000	6	1-2-31	500
89627	เมืองลำพูน	ริมปิง	3912	4746II	9654	00	1:4000	876	2-1-10	575
89647	เมืองลำพูน	ริมปิง	3924	4746II	9454	08	1:1000	4	0-1-29	1,000
89656	เมืองลำพูน	ริมปิง	3940	4746II	9856	07	1:1000	24	0-0-98	1,000
89657	เมืองลำพูน	ริมปิง	3939	4746II	9856	06	1:1000	120	1-0-38.8	1,000
89662	เมืองลำพูน	ริมปิง	3941	4746II	9854	00	1:4000	588	3-1-0	800
89697	เมืองลำพูน	ริมปิง	3919	4746II	9856	06	1:1000	972	0-0-38	800
89785	เมืองลำพูน	ริมปิง	3933	4746II	9654	01	1:1000	385	0-1-92	800
89852	เมืองลำพูน	ริมปิง	3950	4746II	9856	00	1:4000	1016	0-0-87	400

บัญชีราคาประเมินที่ดิน

ตามพระราชบัญญัติการประเมินราคาทรัพย์สินเพื่อประโยชน์แห่งรัฐ พ.ศ. 2562

ตำบล ริมปิง อำเภอ เมืองลำพูน จังหวัด ลำพูน

โฉนดที่ดินเลขที่	อำเภอ	ตำบล	หน้าสำรวจ	เครื่องหมายที่ดินระบบพิกัดฉาก ยู ที เอ็ม / ศูนย์กำเนิด					เนื้อที่ (ไร่-งาน-ตร.ว.)	ราคาประเมิน (บาท ต่อ ตร.ว.)
				แผนที่ภูมิประเทศ	ระวาง	แผ่น	มาตราส่วน	เลขที่ดิน		
89853	เมืองลำพูน	ริมปิง	3951	4746II	9856	00	1:4000	1017	0-0-12	400
89854	เมืองลำพูน	ริมปิง	3952	4746II	9856	00	1:4000	1018	0-0-20	400
89884	เมืองลำพูน	ริมปิง	3958	4746II	9856	06	1:1000	973	0-1-9	800
89900	เมืองลำพูน	ริมปิง	3942	4746II	9452	00	1:4000	111	0-2-0.1	600
89902	เมืองลำพูน	ริมปิง	3944	4746II	9452	00	1:4000	113	0-1-84.6	600
89962	เมืองลำพูน	ริมปิง	3934	4746II	9654	01	1:1000	386	0-1-37	1,000
89963	เมืองลำพูน	ริมปิง	3935	4746II	9654	01	1:1000	387	0-1-37	800
89964	เมืองลำพูน	ริมปิง	3936	4746II	9654	01	1:1000	388	0-1-37	800
89965	เมืองลำพูน	ริมปิง	3937	4746II	9654	01	1:1000	389	0-1-37	800
89966	เมืองลำพูน	ริมปิง	3938	4746II	9654	01	1:1000	390	0-2-74	800
89969	เมืองลำพูน	ริมปิง	3945	4746II	9856	00	1:4000	242	1-2-45	575
90001	เมืองลำพูน	ริมปิง	3943	4746II	9452	00	1:4000	112	0-1-91	600
90067	เมืองลำพูน	ริมปิง	3957	4746II	9656	12	1:1000	15	0-0-30.6	800
90079	เมืองลำพูน	ริมปิง	3949	4746II	9654	03	1:1000	848	0-0-33	2,000
90081	เมืองลำพูน	ริมปิง	3947	4746II	9452	11	1:1000	50	0-1-90	600
90082	เมืองลำพูน	ริมปิง	3946	4746II	9656	08	1:1000	7	0-0-16	2,000
90251	เมืองลำพูน	ริมปิง	3960	4746II	9856	06	1:1000	974	0-0-49.1	800
90252	เมืองลำพูน	ริมปิง	3961	4746II	9856	06	1:1000	975	0-0-85	800
90280	เมืองลำพูน	ริมปิง	3956	4746II	9654	01	1:1000	7	0-3-8	1,000
90312	เมืองลำพูน	ริมปิง	3948	4746II	9452	11	1:1000	51	0-3-51	600
90333	เมืองลำพูน	ริมปิง	3954	4746II	9652	00	1:4000	366	3-2-27	450

บัญชีราคาประเมินที่ดิน

ตามพระราชบัญญัติการประเมินราคาทรัพย์สินเพื่อประโยชน์แห่งรัฐ พ.ศ. 2562

ตำบล ริมปิง อำเภอ เมืองลำพูน จังหวัด ลำพูน

โฉนดที่ดินเลขที่	อำเภอ	ตำบล	หน้าสำรวจ	เครื่องหมายที่ดินระบบพิกัดฉาก ยู ที เอ็ม / ศูนย์กำเนิด					เนื้อที่ (ไร่-งาน-ตร.ว.)	ราคาประเมิน (บาท ต่อ ตร.ว.)
				แผนที่ภูมิประเทศ	ระวาง	แผ่น	มาตราส่วน	เลขที่ดิน		
90409	เมืองลำพูน	ริมปิง	3962	4746II	9856	07	1:1000	25	0-0-98	800
90410	เมืองลำพูน	ริมปิง	3963	4746II	9856	07	1:1000	26	0-1-22	800
90411	เมืองลำพูน	ริมปิง	3964	4746II	9856	07	1:1000	27	0-1-0	800
90412	เมืองลำพูน	ริมปิง	3965	4746II	9856	07	1:1000	28	0-0-82	800
90413	เมืองลำพูน	ริมปิง	3966	4746II	9856	07	1:1000	29	0-0-62	800
90625	เมืองลำพูน	ริมปิง	5866	4746II	9654	00	1:4000	878	3-2-85	450
90733	เมืองลำพูน	ริมปิง	3973	4746II	9856	09	1:1000	22	0-1-8	800
90734	เมืองลำพูน	ริมปิง	3972	4746II	9656	00	1:4000	71	0-1-56	500
90737	เมืองลำพูน	ริมปิง	3959	4746II	9652	00	1:4000	368	3-3-82	450
90738	เมืองลำพูน	ริมปิง	3967	4746II	9452	00	1:4000	489	6-2-11	450
90739	เมืองลำพูน	ริมปิง	3969	4746II	9656	00	1:4000	68	2-3-21	575
90845	เมืองลำพูน	ริมปิง	3968	4746II	9452	00	1:4000	490	0-3-8	600
91053	เมืองลำพูน	ริมปิง	3970	4746II	9656	00	1:4000	69	2-3-20	575
91125	เมืองลำพูน	ริมปิง	3974	4746II	9654	09	1:1000	2	0-2-40.2	800
91126	เมืองลำพูน	ริมปิง	3975	4746II	9654	09	1:1000	3	0-1-84.4	800
91127	เมืองลำพูน	ริมปิง	3976	4746II	9654	10	1:1000	487	0-2-34.4	800
91128	เมืองลำพูน	ริมปิง	3977	4746II	9654	10	1:1000	488	1-0-75	800
91129	เมืองลำพูน	ริมปิง	3978	4746II	9654	10	1:1000	489	0-1-42	800
91130	เมืองลำพูน	ริมปิง	3979	4746II	9654	10	1:1000	490	0-0-99	800
91131	เมืองลำพูน	ริมปิง	3980	4746II	9654	10	1:1000	491	0-1-11	800
91296	เมืองลำพูน	ริมปิง	3985	4746II	9856	00	1:4000	1020	1-0-0	800

บัญชีราคาประเมินที่ดิน

ตามพระราชบัญญัติการประเมินราคาทรัพย์สินเพื่อประโยชน์แห่งรัฐ พ.ศ. 2562

ตำบล ริมปิง อำเภอ เมืองลำพูน จังหวัด ลำพูน

โฉนดที่ดินเลขที่	อำเภอ	ตำบล	หน้าสำรวจ	เครื่องหมายที่ดินระบบพิกัดฉาก ยู ที เอ็ม / ศูนย์กำเนิด					เนื้อที่ (ไร่-งาน-ตร.ว.)	ราคาประเมิน (บาท ต่อ ตร.ว.)
				แผนที่ภูมิประเทศ	ระวาง	แผ่น	มาตราส่วน	เลขที่ดิน		
91303	เมืองลำพูน	ริมปิง	3996	4746II	9856	00	1:4000	1021	0-3-91	600
91304	เมืองลำพูน	ริมปิง	3992	4746II	9856	09	1:1000	23	0-1-10	800
91305	เมืองลำพูน	ริมปิง	3993	4746II	9856	09	1:1000	24	0-0-93	800
91306	เมืองลำพูน	ริมปิง	3994	4746II	9856	09	1:1000	25	0-1-2	800
91307	เมืองลำพูน	ริมปิง	3995	4746II	9856	09	1:1000	26	0-1-10	800
91459	เมืองลำพูน	ริมปิง	3991	4746II	9656	10	1:1000	3	0-0-42	1,000
91461	เมืองลำพูน	ริมปิง	3971	4746II	9656	00	1:4000	70	1-3-21	800
91471	เมืองลำพูน	ริมปิง	3986	4746II	9656	06	1:1000	22	0-0-65	1,000
91472	เมืองลำพูน	ริมปิง	3987	4746II	9656	06	1:1000	23	0-0-65	1,000
91473	เมืองลำพูน	ริมปิง	3988	4746II	9656	06	1:1000	24	0-0-66	1,000
91474	เมืองลำพูน	ริมปิง	3989	4746II	9656	06	1:1000	25	0-0-66	1,000
91475	เมืองลำพูน	ริมปิง	3990	4746II	9656	06	1:1000	26	0-0-66	1,000
91575	เมืองลำพูน	ริมปิง	3999	4746II	9656	03	1:1000	18	0-1-98.2	750
91591	เมืองลำพูน	ริมปิง	4004	4746II	9856	10	1:1000	14	0-1-88	800
91636	เมืองลำพูน	ริมปิง	4009	4746II	9856	07	1:1000	30	0-2-34	800
91637	เมืองลำพูน	ริมปิง	4010	4746II	9856	00	1:4000	244	0-3-74	800
91640	เมืองลำพูน	ริมปิง	4000	4746II	9656	03	1:1000	19	0-1-10.8	800
91761	เมืองลำพูน	ริมปิง	4001	4746II	9654	00	1:4000	879	0-2-12	700
91790	เมืองลำพูน	ริมปิง	4002	4746II	9656	16	1:1000	96	0-1-7	800
91840	เมืองลำพูน	ริมปิง	4011	4746II	9856	00	1:4000	1022	1-0-32	575
91871	เมืองลำพูน	ริมปิง	4003	4746II	9656	16	1:1000	97	0-0-42	800

บัญชีราคาประเมินที่ดิน

ตามพระราชบัญญัติการประเมินราคาทรัพย์สินเพื่อประโยชน์แห่งรัฐ พ.ศ. 2562

ตำบล ริมปิง อำเภอ เมืองลำพูน จังหวัด ลำพูน

โฉนดที่ดินเลขที่	อำเภอ	ตำบล	หน้าสำรวจ	เครื่องหมายที่ดินระบบพิกัดฉาก ยู ที เอ็ม / ศูนย์กำเนิด					เนื้อที่ (ไร่-งาน-ตร.ว.)	ราคาประเมิน (บาท ต่อ ตร.ว.)
				แผนที่ภูมิประเทศ	ระวาง	แผ่น	มาตราส่วน	เลขที่ดิน		
91887	เมืองลำพูน	ริมปิง	4008	4746II	9654	06	1:1000	265	0-1-23.9	1,000
91925	เมืองลำพูน	ริมปิง	4015	4746II	9654	03	1:1000	118	0-0-85.4	800
91926	เมืองลำพูน	ริมปิง	4016	4746II	9654	03	1:1000	119	0-0-58.2	800
92150	เมืองลำพูน	ริมปิง	4014	4746II	9652	00	1:4000	391	7-1-1	450
92261	เมืองลำพูน	ริมปิง	4005	4746II	9856	00	1:4000	243	1-1-67	575
92287	เมืองลำพูน	ริมปิง	4006	4746II	9656	15	1:1000	20	0-1-71	800
92364	เมืองลำพูน	ริมปิง	4030	4746II	9454	00	1:4000	12	1-0-19	575
92365	เมืองลำพูน	ริมปิง	4031	4746II	9454	00	1:4000	13	0-2-7	575
92366	เมืองลำพูน	ริมปิง	4032	4746II	9454	00	1:4000	14	0-2-0.5	575
92367	เมืองลำพูน	ริมปิง	4033	4746II	9454	00	1:4000	15	0-2-12	575
92368	เมืองลำพูน	ริมปิง	4034	4746II	9454	00	1:4000	16	0-2-28.5	575
92389	เมืองลำพูน	ริมปิง	4026	4746II	9652	00	1:4000	396	2-0-0	700
92390	เมืองลำพูน	ริมปิง	4027	4746II	9654	00	1:4000	885	2-0-0	700
92396	เมืองลำพูน	ริมปิง	4028	4746II	9656	00	1:4000	1010	1-2-53.4	1,500
92397	เมืองลำพูน	ริมปิง	4029	4746II	9656	00	1:4000	1011	1-2-46.8	1,500
92482	เมืองลำพูน	ริมปิง	4020	4746II	9654	09	1:1000	4	1-0-64	600
92498	เมืองลำพูน	ริมปิง	4037	4746II	9656	02	1:1000	16	0-1-55.7	800
92520	เมืองลำพูน	ริมปิง	4059	4746II	9452	00	1:4000	687	0-2-18.7	600
92571	เมืองลำพูน	ริมปิง	4036	4746II	9856	13	1:1000	27	0-1-4	800
92572	เมืองลำพูน	ริมปิง	4039	4746II	9856	00	1:4000	1023	30-2-34	575
92573	เมืองลำพูน	ริมปิง	4021	4746II	9654	00	1:4000	880	0-2-0	800

บัญชีราคาประเมินที่ดิน

ตามพระราชบัญญัติการประเมินราคาทรัพย์สินเพื่อประโยชน์แห่งรัฐ พ.ศ. 2562

ตำบล ริมปิง อำเภอ เมืองลำพูน จังหวัด ลำพูน

โฉนดที่ดินเลขที่	อำเภอ	ตำบล	หน้าสำรวจ	เครื่องหมายที่ดินระบบพิกัดฉาก ยู ที เอ็ม / ศูนย์กำเนิด					เนื้อที่ (ไร่-งาน-ตร.ว.)	ราคาประเมิน (บาท ต่อ ตร.ว.)
				แผนที่ภูมิประเทศ	ระวาง	แผ่น	มาตราส่วน	เลขที่ดิน		
92584	เมืองลำพูน	ริมปิง	3983	4746II	9656	00	1:4000	72	6-0-63	625
92594	เมืองลำพูน	ริมปิง	4007	4746II	9452	00	1:4000	114	4-1-60	450
92614	เมืองลำพูน	ริมปิง	4038	4746II	9654	00	1:4000	886	0-2-6.7	4,000
92650	เมืองลำพูน	ริมปิง	4022	4746II	9654	00	1:4000	881	0-2-19.2	4,000
92651	เมืองลำพูน	ริมปิง	4023	4746II	9654	00	1:4000	882	4-1-85.7	3,000
92652	เมืองลำพูน	ริมปิง	4024	4746II	9654	00	1:4000	883	1-3-73.7	700
92653	เมืองลำพูน	ริมปิง	4025	4746II	9654	00	1:4000	884	1-1-92.7	800
92684	เมืองลำพูน	ริมปิง	4045	4746II	9654	03	1:1000	121	0-0-81.6	800
92685	เมืองลำพูน	ริมปิง	4046	4746II	9654	03	1:1000	122	0-0-60.8	800
92686	เมืองลำพูน	ริมปิง	4047	4746II	9654	03	1:1000	123	0-0-51.4	800
92721	เมืองลำพูน	ริมปิง	4050	4746II	9654	02	1:1000	13	0-0-40.1	800
92722	เมืองลำพูน	ริมปิง	4051	4746II	9654	02	1:1000	14	0-1-45.3	800
92723	เมืองลำพูน	ริมปิง	4052	4746II	9654	02	1:1000	15	0-1-4.3	800
92728	เมืองลำพูน	ริมปิง	4042	4746II	9856	00	1:4000	247	2-3-99.7	700
92746	เมืองลำพูน	ริมปิง	3984	4746II	9656	00	1:4000	73	2-2-97	625
92788	เมืองลำพูน	ริมปิง	4044	4746II	9854	00	1:4000	943	26-0-90.3	575
92789	เมืองลำพูน	ริมปิง	4041	4746II	9856	00	1:4000	246	25-1-91.6	575
92790	เมืองลำพูน	ริมปิง	4043	4746II	9856	00	1:4000	248	2-3-68.3	575
92819	เมืองลำพูน	ริมปิง	4063	4746II	9656	00	1:4000	74	0-1-20.3	1,500
92820	เมืองลำพูน	ริมปิง	4056	4746II	9654	02	1:1000	17	0-2-52	800
92833	เมืองลำพูน	ริมปิง	4061	4746II	9654	00	1:4000	891	0-2-21	700

บัญชีราคาประเมินที่ดิน

ตามพระราชบัญญัติการประเมินราคาทรัพย์สินเพื่อประโยชน์แห่งรัฐ พ.ศ. 2562

ตำบล ริมปิง อำเภอ เมืองลำพูน จังหวัด ลำพูน

โฉนดที่ดินเลขที่	อำเภอ	ตำบล	หน้าสำรวจ	เครื่องหมายที่ดินระบบพิกัดฉาก ยู ที เอ็ม / ศูนย์กำเนิด					เนื้อที่ (ไร่-งาน-ตร.ว.)	ราคาประเมิน (บาท ต่อ ตร.ว.)
				แผนที่ภูมิประเทศ	ระวาง	แผ่น	มาตราส่วน	เลขที่ดิน		
92871	เมืองลำพูน	ริมปิง	4064	4746II	9654	00	1:4000	892	1-0-0	700
92872	เมืองลำพูน	ริมปิง	4065	4746II	9654	00	1:4000	893	2-1-62	700
92894	เมืองลำพูน	ริมปิง	4067	4746II	9656	02	1:1000	17	0-1-0	1,000
92912	เมืองลำพูน	ริมปิง	4055	4746II	9654	00	1:4000	16	4-2-95	600
92951	เมืองลำพูน	ริมปิง	4057	4746II	9654	02	1:1000	18	0-3-80.6	800
92952	เมืองลำพูน	ริมปิง	4049	4746II	9654	00	1:4000	888	1-1-7.4	525
92953	เมืองลำพูน	ริมปิง	4053	4746II	9654	00	1:4000	889	1-3-71.2	600
92954	เมืองลำพูน	ริมปิง	4048	4746II	9654	00	1:4000	887	1-0-58.8	525
92955	เมืองลำพูน	ริมปิง	4062	4746II	9654	06	1:1000	11	0-1-77	800
93067	เมืองลำพูน	ริมปิง	4058	4746II	9856	00	1:4000	249	0-1-51	800
93083	เมืองลำพูน	ริมปิง	4054	4746II	9654	00	1:4000	890	4-1-9.1	575
93092	เมืองลำพูน	ริมปิง	4068	4746II	9656	00	1:4000	75	0-0-57	1,500
93093	เมืองลำพูน	ริมปิง	4069	4746II	9656	00	1:4000	76	0-0-76	1,500
93106	เมืองลำพูน	ริมปิง	4066	4746II	9856	00	1:4000	250	0-1-6	575
93143	เมืองลำพูน	ริมปิง	4072	4746II	9856	09	1:1000	28	0-2-97	800
93242	เมืองลำพูน	ริมปิง	4080	4746II	9654	06	1:1000	12	0-1-88	800
93306	เมืองลำพูน	ริมปิง	4071	4746II	9654	00	1:4000	894	4-1-3	450
93307	เมืองลำพูน	ริมปิง	4077	4746II	9452	00	1:4000	117	0-1-30	1,000
93334	เมืองลำพูน	ริมปิง	4070	4746II	9856	06	1:1000	121	0-0-57	800
93397	เมืองลำพูน	ริมปิง	4076	4746II	9856	00	1:4000	257	1-2-70	700
93454	เมืองลำพูน	ริมปิง	4075	4746II	9656	16	1:1000	87	0-2-34	800

บัญชีราคาประเมินที่ดิน

ตามพระราชบัญญัติการประเมินราคาทรัพย์สินเพื่อประโยชน์แห่งรัฐ พ.ศ. 2562

ตำบล ริมปิง อำเภอ เมืองลำพูน จังหวัด ลำพูน

โฉนดที่ดินเลขที่	อำเภอ	ตำบล	หน้าสำรวจ	เครื่องหมายที่ดินระบบพิกัดฉาก ยู ที เอ็ม / ศูนย์กำเนิด					เนื้อที่ (ไร่-งาน-ตร.ว.)	ราคาประเมิน (บาท ต่อ ตร.ว.)
				แผนที่ภูมิประเทศ	ระวาง	แผ่น	มาตราส่วน	เลขที่ดิน		
93539	เมืองลำพูน	ริมปิง	4078	4746II	9856	11	1:1000	2	1-2-25.2	450
93545	เมืองลำพูน	ริมปิง	4012	4746II	9854	00	1:4000	651	1-0-77.9	800
93546	เมืองลำพูน	ริมปิง	4013	4746II	9854	00	1:4000	652	1-0-77.9	800
93547	เมืองลำพูน	ริมปิง	4040	4746II	9856	00	1:4000	245	1-0-77.9	700
93559	เมืองลำพูน	ริมปิง	3887	4746II	9856	10	1:1000	13	0-2-75.1	1,000
93592	เมืองลำพูน	ริมปิง	4083	4746II	9856	00	1:4000	260	0-2-78	800
93593	เมืองลำพูน	ริมปิง	4082	4746II	9856	00	1:4000	259	0-1-0	800
93594	เมืองลำพูน	ริมปิง	4081	4746II	9856	00	1:4000	258	0-1-0	800
93598	เมืองลำพูน	ริมปิง	4084	4746II	9856	00	1:4000	261	2-3-35	700
93620	เมืองลำพูน	ริมปิง	4085	4746II	9654	00	1:4000	895	0-3-85.3	700
93621	เมืองลำพูน	ริมปิง	4086	4746II	9654	00	1:4000	896	0-3-78.7	700
93752	เมืองลำพูน	ริมปิง	4073	4746II	9654	10	1:1000	4	0-0-83	1,000
93753	เมืองลำพูน	ริมปิง	4074	4746II	9654	10	1:1000	5	0-0-88	1,000
93825	เมืองลำพูน	ริมปิง	4094	4746II	9856	00	1:4000	206	0-1-40	700
93826	เมืองลำพูน	ริมปิง	4095	4746II	9856	00	1:4000	207	0-0-47	800
93827	เมืองลำพูน	ริมปิง	4096	4746II	9856	00	1:4000	208	0-3-23	800
93870	เมืองลำพูน	ริมปิง	4087	4746II	9656	02	1:1000	18	0-0-98	800
93949	เมืองลำพูน	ริมปิง	4090	4746II	9856	06	1:1000	122	0-3-15	800
93957	เมืองลำพูน	ริมปิง	4088	4746II	9656	02	1:1000	19	0-0-49	800
93958	เมืองลำพูน	ริมปิง	4089	4746II	9656	02	1:1000	20	0-0-49	800
93961	เมืองลำพูน	ริมปิง	4097	4746II	9654	00	1:4000	898	0-0-27.7	800

บัญชีราคาประเมินที่ดิน

ตามพระราชบัญญัติการประเมินราคาทรัพย์สินเพื่อประโยชน์แห่งรัฐ พ.ศ. 2562

ตำบล ริมปิง อำเภอ เมืองลำพูน จังหวัด ลำพูน

โฉนดที่ดินเลขที่	อำเภอ	ตำบล	หน้าสำรวจ	เครื่องหมายที่ดินระบบพิกัดฉาก ยู ที เอ็ม / ศูนย์กำเนิด					เนื้อที่ (ไร่-งาน-ตร.ว.)	ราคาประเมิน (บาท ต่อ ตร.ว.)
				แผนที่ภูมิประเทศ	ระวาง	แผ่น	มาตราส่วน	เลขที่ดิน		
93986	เมืองลำพูน	ริมปิง	4104	4746II	9654	06	1:1000	266	0-2-74	700
94064	เมืองลำพูน	ริมปิง	4100	4746II	9856	06	1:1000	123	0-1-34	800
94065	เมืองลำพูน	ริมปิง	4101	4746II	9856	06	1:1000	124	0-1-34	800
94114	เมืองลำพูน	ริมปิง	4091	4746II	9654	03	1:1000	849	1-0-89	3,500
94154	เมืองลำพูน	ริมปิง	4102	4746II	9854	00	1:4000	944	0-2-69	800
94246	เมืองลำพูน	ริมปิง	4107	4746II	9856	10	1:1000	16	0-0-81	800
94355	เมืองลำพูน	ริมปิง	4106	4746II	9656	08	1:1000	8	0-0-82	1,500
94404	เมืองลำพูน	ริมปิง	4103	4746II	9854	00	1:4000	945	0-3-41	800
94441	เมืองลำพูน	ริมปิง	4099	4746II	9654	00	1:4000	900	1-2-61	575
94442	เมืองลำพูน	ริมปิง	4105	4746II	9654	06	1:1000	13	0-0-76	800
94460	เมืองลำพูน	ริมปิง	4098	4746II	9654	00	1:4000	899	1-2-79	575
94578	เมืองลำพูน	ริมปิง	4108	4746II	9654	00	1:4000	241	0-3-71	800
94627	เมืองลำพูน	ริมปิง	4123	4746II	9854	00	1:4000	665	0-0-24.4	4,000
94628	เมืองลำพูน	ริมปิง	4124	4746II	9854	00	1:4000	666	0-0-24.4	4,000
94629	เมืองลำพูน	ริมปิง	4125	4746II	9854	00	1:4000	667	0-0-24.4	4,000
94630	เมืองลำพูน	ริมปิง	4126	4746II	9854	00	1:4000	668	0-0-24.4	4,000
94631	เมืองลำพูน	ริมปิง	4127	4746II	9854	00	1:4000	669	0-0-24.4	4,000
94632	เมืองลำพูน	ริมปิง	4128	4746II	9854	00	1:4000	670	0-0-24.4	4,000
94711	เมืองลำพูน	ริมปิง	4115	4746II	9656	16	1:1000	90	0-0-98	800
94712	เมืองลำพูน	ริมปิง	4116	4746II	9656	12	1:1000	16	0-1-0	800
94713	เมืองลำพูน	ริมปิง	4117	4746II	9656	16	1:1000	91	0-0-76.1	800

บัญชีราคาประเมินที่ดิน

ตามพระราชบัญญัติการประเมินราคาทรัพย์สินเพื่อประโยชน์แห่งรัฐ พ.ศ. 2562

ตำบล ริมปิง อำเภอ เมืองลำพูน จังหวัด ลำพูน

โฉนดที่ดินเลขที่	อำเภอ	ตำบล	หน้าสำรวจ	เครื่องหมายที่ดินระบบพิกัดฉาก ยู ที เอ็ม / ศูนย์กำเนิด					เนื้อที่ (ไร่-งาน-ตร.ว.)	ราคาประเมิน (บาท ต่อ ตร.ว.)
				แผนที่ภูมิประเทศ	ระวาง	แผ่น	มาตราส่วน	เลขที่ดิน		
94714	เมืองลำพูน	ริมปิง	5867	4746II	9656	16	1:1000	92	0-2-61	800
94715	เมืองลำพูน	ริมปิง	4119	4746II	9656	16	1:1000	93	0-1-17	800
94737	เมืองลำพูน	ริมปิง	4155	4746II	9856	13	1:1000	8	0-1-19	800
94740	เมืองลำพูน	ริมปิง	4112	4746II	9856	00	1:4000	266	2-0-93.2	575
94758	เมืองลำพูน	ริมปิง	4111	4746II	9856	00	1:4000	265	2-1-32.3	575
94767	เมืองลำพูน	ริมปิง	4120	4746II	9856	10	1:1000	17	0-3-84	800
94768	เมืองลำพูน	ริมปิง	4121	4746II	9856	10	1:1000	18	0-3-84	800
94769	เมืองลำพูน	ริมปิง	4122	4746II	9856	10	1:1000	19	0-3-84	800
94888	เมืองลำพูน	ริมปิง	4109	4746II	9452	00	1:4000	118	1-2-56	450
95412	เมืองลำพูน	ริมปิง	4156	4746II	9656	07	1:1000	6	1-1-90	575
95481	เมืองลำพูน	ริมปิง	5870	4746II	9654	03	1:1000	125	0-0-77	4,000
95482	เมืองลำพูน	ริมปิง	4227	4746II	9654	03	1:1000	126	0-0-85	4,000
95492	เมืองลำพูน	ริมปิง	4215	4746II	9654	00	1:4000	270	0-3-9	600
95493	เมืองลำพูน	ริมปิง	4216	4746II	9654	00	1:4000	271	0-3-78	600
95494	เมืองลำพูน	ริมปิง	4217	4746II	9654	00	1:4000	272	0-3-78	600
95495	เมืองลำพูน	ริมปิง	4218	4746II	9654	00	1:4000	273	0-2-65	600
95585	เมืองลำพูน	ริมปิง	4157	4746II	9656	07	1:1000	7	1-2-2	575
95613	เมืองลำพูน	ริมปิง	4158	4746II	9654	00	1:4000	267	2-0-46	450
95614	เมืองลำพูน	ริมปิง	4159	4746II	9654	00	1:4000	268	2-0-91	450
95615	เมืองลำพูน	ริมปิง	4222	4746II	9452	00	1:4000	121	4-2-18	625
95616	เมืองลำพูน	ริมปิง	5878	4746II	9452	00	1:4000	122	2-1-2	525

บัญชีราคาประเมินที่ดิน

ตามพระราชบัญญัติการประเมินราคาทรัพย์สินเพื่อประโยชน์แห่งรัฐ พ.ศ. 2562

ตำบล ริมปิง อำเภอ เมืองลำพูน จังหวัด ลำพูน

โฉนดที่ดินเลขที่	อำเภอ	ตำบล	หน้าสำรวจ	เครื่องหมายที่ดินระบบพิกัดฉาก ยู ที เอ็ม / ศูนย์กำเนิด					เนื้อที่ (ไร่-งาน-ตร.ว.)	ราคาประเมิน (บาท ต่อ ตร.ว.)
				แผนที่ภูมิประเทศ	ระวาง	แผ่น	มาตราส่วน	เลขที่ดิน		
95680	เมืองลำพูน	ริมปิง	4197	4746II	9856	10	1:1000	21	0-0-57	1,000
95681	เมืองลำพูน	ริมปิง	4198	4746II	9856	10	1:1000	22	0-0-52	800
95682	เมืองลำพูน	ริมปิง	4199	4746II	9856	10	1:1000	23	0-0-63	800
95683	เมืองลำพูน	ริมปิง	4200	4746II	9856	10	1:1000	24	0-1-48	800
95684	เมืองลำพูน	ริมปิง	4201	4746II	9856	10	1:1000	25	0-0-58	800
95685	เมืองลำพูน	ริมปิง	4202	4746II	9856	10	1:1000	26	0-1-6	800
95762	เมืองลำพูน	ริมปิง	5869	4746II	9654	03	1:1000	124	0-0-89	4,000
95782	เมืองลำพูน	ริมปิง	4137	4746II	9654	00	1:4000	252	4-3-70	450
95783	เมืองลำพูน	ริมปิง	4162	4746II	9654	05	1:1000	8	0-3-9	700
95784	เมืองลำพูน	ริมปิง	4146	4746II	9654	00	1:4000	261	0-1-86	575
95785	เมืองลำพูน	ริมปิง	4164	4746II	9654	06	1:1000	267	0-1-57	800
95786	เมืองลำพูน	ริมปิง	4163	4746II	9654	07	1:1000	3	0-3-93	800
95787	เมืองลำพูน	ริมปิง	4148	4746II	9654	00	1:4000	263	2-0-28	575
95788	เมืองลำพูน	ริมปิง	4166	4746II	9654	09	1:1000	6	0-2-1	600
95789	เมืองลำพูน	ริมปิง	4143	4746II	9654	00	1:4000	258	0-0-96	800
95790	เมืองลำพูน	ริมปิง	4142	4746II	9654	00	1:4000	257	0-1-39	800
95791	เมืองลำพูน	ริมปิง	4144	4746II	9654	00	1:4000	259	1-1-18	575
95792	เมืองลำพูน	ริมปิง	4134	4746II	9654	00	1:4000	249	1-2-9	450
95793	เมืองลำพูน	ริมปิง	4149	4746II	9654	00	1:4000	264	2-2-96	450
95794	เมืองลำพูน	ริมปิง	4140	4746II	9654	00	1:4000	255	3-1-16	575
95795	เมืองลำพูน	ริมปิง	4130	4746II	9654	00	1:4000	245	1-0-52	525

บัญชีราคาประเมินที่ดิน

ตามพระราชบัญญัติการประเมินราคาทรัพย์สินเพื่อประโยชน์แห่งรัฐ พ.ศ. 2562

ตำบล ริมปิง อำเภอ เมืองลำพูน จังหวัด ลำพูน

โฉนดที่ดินเลขที่	อำเภอ	ตำบล	หน้าสำรวจ	เครื่องหมายที่ดินระบบพิกัดฉาก ยู ที เอ็ม / ศูนย์กำเนิด					เนื้อที่ (ไร่-งาน-ตร.ว.)	ราคาประเมิน (บาท ต่อ ตร.ว.)
				แผนที่ภูมิประเทศ	ระวาง	แผ่น	มาตราส่วน	เลขที่ดิน		
95796	เมืองลำพูน	ริมปิง	4129	4746II	9654	00	1:4000	244	3-0-59	575
95797	เมืองลำพูน	ริมปิง	4141	4746II	9654	00	1:4000	256	0-2-17	800
95798	เมืองลำพูน	ริมปิง	4171	4746II	9656	15	1:1000	21	0-0-77	800
95799	เมืองลำพูน	ริมปิง	4132	4746II	9654	00	1:4000	247	3-2-40	450
95800	เมืองลำพูน	ริมปิง	4151	4746II	9654	00	1:4000	266	1-0-93	450
95801	เมืองลำพูน	ริมปิง	4167	4746II	9654	06	1:1000	268	1-0-3	800
95802	เมืองลำพูน	ริมปิง	4165	4746II	9654	09	1:1000	5	0-3-15	600
95803	เมืองลำพูน	ริมปิง	4135	4746II	9654	00	1:4000	250	1-1-87	450
95804	เมืองลำพูน	ริมปิง	4131	4746II	9654	00	1:4000	246	0-2-1	600
95805	เมืองลำพูน	ริมปิง	4168	4746II	9654	00	1:4000	269	1-1-65	1,000
95869	เมืองลำพูน	ริมปิง	4145	4746II	9654	00	1:4000	260	1-1-65	575
95870	เมืองลำพูน	ริมปิง	4152	4746II	9454	00	1:4000	19	1-3-55	450
95871	เมืองลำพูน	ริมปิง	4153	4746II	9454	00	1:4000	17	0-0-91	800
95872	เมืองลำพูน	ริมปิง	4154	4746II	9454	00	1:4000	18	0-0-94	800
95873	เมืองลำพูน	ริมปิง	4170	4746II	9452	00	1:4000	120	6-2-70	450
95874	เมืองลำพูน	ริมปิง	4188	4746II	9652	00	1:4000	399	2-1-8	450
95875	เมืองลำพูน	ริมปิง	4189	4746II	9652	00	1:4000	400	2-2-55	450
95876	เมืองลำพูน	ริมปิง	4190	4746II	9652	00	1:4000	401	1-2-6	875
95877	เมืองลำพูน	ริมปิง	4192	4746II	9652	00	1:4000	799	3-1-50	450
96066	เมืองลำพูน	ริมปิง	4228	4746II	9656	16	1:1000	101	0-1-13	1,000
96104	เมืองลำพูน	ริมปิง	4224	4746II	9856	06	1:1000	125	0-0-67	800

บัญชีราคาประเมินที่ดิน

ตามพระราชบัญญัติการประเมินราคาทรัพย์สินเพื่อประโยชน์แห่งรัฐ พ.ศ. 2562

ตำบล ริมปิง อำเภอ เมืองลำพูน จังหวัด ลำพูน

โฉนดที่ดินเลขที่	อำเภอ	ตำบล	หน้าสำรวจ	เครื่องหมายที่ดินระบบพิกัดฉาก ยู ที เอ็ม / ศูนย์กำเนิด					เนื้อที่ (ไร่-งาน-ตร.ว.)	ราคาประเมิน (บาท ต่อ ตร.ว.)
				แผนที่ภูมิประเทศ	ระวาง	แผ่น	มาตราส่วน	เลขที่ดิน		
96105	เมืองลำพูน	ริมปิง	4247	4746II	9656	15	1:1000	23	0-1-29	800
96106	เมืองลำพูน	ริมปิง	4248	4746II	9656	15	1:1000	24	0-1-39	800
96122	เมืองลำพูน	ริมปิง	4236	4746II	9654	03	1:1000	130	0-1-84	800
96139	เมืองลำพูน	ริมปิง	4182	4746II	9656	00	1:4000	79	0-1-66	800
96140	เมืองลำพูน	ริมปิง	4183	4746II	9656	00	1:4000	80	0-1-79	800
96144	เมืองลำพูน	ริมปิง	4133	4746II	9654	00	1:4000	248	3-2-20	450
96145	เมืองลำพูน	ริมปิง	4136	4746II	9654	00	1:4000	251	2-2-33	450
96146	เมืองลำพูน	ริมปิง	4138	4746II	9654	00	1:4000	253	5-0-36	600
96147	เมืองลำพูน	ริมปิง	4139	4746II	9654	00	1:4000	254	9-1-23	450
96148	เมืองลำพูน	ริมปิง	4147	4746II	9654	00	1:4000	262	0-1-72.1	800
96149	เมืองลำพูน	ริมปิง	4150	4746II	9654	00	1:4000	265	1-2-44	600
96150	เมืองลำพูน	ริมปิง	4169	4746II	9452	00	1:4000	119	3-2-11	450
96151	เมืองลำพูน	ริมปิง	4172	4746II	9654	03	1:1000	120	0-1-18	800
96152	เมืองลำพูน	ริมปิง	4173	4746II	9656	00	1:4000	77	1-3-49	575
96153	เมืองลำพูน	ริมปิง	4174	4746II	9656	00	1:4000	78	1-3-21	575
96154	เมืองลำพูน	ริมปิง	4175	4746II	9856	00	1:4000	272	0-3-65	500
96155	เมืองลำพูน	ริมปิง	4176	4746II	9856	00	1:4000	273	2-2-37	575
96156	เมืองลำพูน	ริมปิง	4177	4746II	9856	00	1:4000	274	3-1-33	575
96157	เมืองลำพูน	ริมปิง	4178	4746II	9856	00	1:4000	275	5-1-0	600
96158	เมืองลำพูน	ริมปิง	4186	4746II	9656	06	1:1000	28	0-0-65	800
96159	เมืองลำพูน	ริมปิง	4187	4746II	9656	06	1:1000	29	1-3-78	625

บัญชีราคาประเมินที่ดิน

ตามพระราชบัญญัติการประเมินราคาทรัพย์สินเพื่อประโยชน์แห่งรัฐ พ.ศ. 2562

ตำบล ริมปิง อำเภอ เมืองลำพูน จังหวัด ลำพูน

โฉนดที่ดินเลขที่	อำเภอ	ตำบล	หน้าสำรวจ	เครื่องหมายที่ดินระบบพิกัดฉาก ยู ที เอ็ม / ศูนย์กำเนิด					เนื้อที่ (ไร่-งาน-ตร.ว.)	ราคาประเมิน (บาท ต่อ ตร.ว.)
				แผนที่ภูมิประเทศ	ระวาง	แผ่น	มาตราส่วน	เลขที่ดิน		
96160	เมืองลำพูน	ริมปิง	4191	4746II	9652	00	1:4000	402	3-3-48	625
96161	เมืองลำพูน	ริมปิง	4194	4746II	9656	16	1:1000	99	0-0-55	800
96162	เมืองลำพูน	ริมปิง	4195	4746II	9656	16	1:1000	100	0-1-13	800
96163	เมืองลำพูน	ริมปิง	4205	4746II	9656	00	1:4000	81	0-1-11	1,500
96164	เมืองลำพูน	ริมปิง	4206	4746II	9656	00	1:4000	82	0-0-60	1,500
96165	เมืองลำพูน	ริมปิง	4207	4746II	9656	00	1:4000	83	0-0-52	1,500
96166	เมืองลำพูน	ริมปิง	4208	4746II	9656	00	1:4000	84	0-0-48	1,500
96167	เมืองลำพูน	ริมปิง	4209	4746II	9656	00	1:4000	85	0-0-43	1,500
96211	เมืองลำพูน	ริมปิง	4221	4746II	9654	02	1:1000	19	1-0-32.8	625
96235	เมืองลำพูน	ริมปิง	4231	4746II	9656	15	1:1000	22	0-2-49	1,000
96238	เมืองลำพูน	ริมปิง	4229	4746II	9654	03	1:1000	141	2-1-1	800
96244	เมืองลำพูน	ริมปิง	4203	4746II	9454	15	1:1000	2	0-2-28	1,000
96251	เมืองลำพูน	ริมปิง	4232	4746II	9654	03	1:1000	128	0-1-19	800
96259	เมืองลำพูน	ริมปิง	4230	4746II	9654	03	1:1000	127	0-0-31	800
96264	เมืองลำพูน	ริมปิง	4214	4746II	9454	00	1:4000	20	0-1-29	1,000
96267	เมืองลำพูน	ริมปิง	4241	4746II	9856	00	1:4000	297	1-2-92.1	500
96268	เมืองลำพูน	ริมปิง	4242	4746II	9856	00	1:4000	298	1-1-36.2	800
96269	เมืองลำพูน	ริมปิง	4243	4746II	9856	00	1:4000	299	1-2-77	800
96270	เมืองลำพูน	ริมปิง	4244	4746II	9856	00	1:4000	300	1-1-32.6	525
96292	เมืองลำพูน	ริมปิง	4179	4746II	9656	06	1:1000	27	0-1-10	800
96293	เมืองลำพูน	ริมปิง	4212	4746II	9856	00	1:4000	286	0-3-48	800

บัญชีราคาประเมินที่ดิน

ตามพระราชบัญญัติการประเมินราคาทรัพย์สินเพื่อประโยชน์แห่งรัฐ พ.ศ. 2562

ตำบล ริมปิง อำเภอ เมืองลำพูน จังหวัด ลำพูน

โฉนดที่ดินเลขที่	อำเภอ	ตำบล	หน้าสำรวจ	เครื่องหมายที่ดินระบบพิกัดฉาก ยู ที เอ็ม / ศูนย์กำเนิด					เนื้อที่ (ไร่-งาน-ตร.ว.)	ราคาประเมิน (บาท ต่อ ตร.ว.)
				แผนที่ภูมิประเทศ	ระวาง	แผ่น	มาตราส่วน	เลขที่ดิน		
96294	เมืองลำพูน	ริมปิง	5868	4746II	9656	06	1:1000	30	0-1-31	1,000
96295	เมืองลำพูน	ริมปิง	4219	4746II	9652	00	1:4000	404	3-1-92	450
96296	เมืองลำพูน	ริมปิง	4220	4746II	9652	00	1:4000	792	3-2-24	450
96338	เมืองลำพูน	ริมปิง	4113	4746II	9654	00	1:4000	242	1-0-78	700
96339	เมืองลำพูน	ริมปิง	4114	4746II	9654	00	1:4000	243	0-3-94	700
96348	เมืองลำพูน	ริมปิง	4181	4746II	9656	08	1:1000	10	0-1-13	1,500
96349	เมืองลำพูน	ริมปิง	4204	4746II	9856	00	1:4000	285	0-3-50	800
96354	เมืองลำพูน	ริมปิง	4249	4746II	9654	00	1:4000	275	0-0-98.2	700
96359	เมืองลำพูน	ริมปิง	4238	4746II	9854	00	1:4000	676	4-3-10	450
96360	เมืองลำพูน	ริมปิง	4239	4746II	9854	00	1:4000	677	4-3-10	450
96361	เมืองลำพูน	ริมปิง	4240	4746II	9854	00	1:4000	678	4-3-10	450
96380	เมืองลำพูน	ริมปิง	4233	4746II	9654	03	1:1000	129	0-0-50	800
96382	เมืองลำพูน	ริมปิง	4246	4746II	9654	00	1:4000	274	0-2-5	700
96387	เมืองลำพูน	ริมปิง	4260	4746II	9654	13	1:1000	10	0-1-4.2	600
96399	เมืองลำพูน	ริมปิง	4250	4746II	9856	07	1:1000	31	0-0-48	800
96400	เมืองลำพูน	ริมปิง	4251	4746II	9856	07	1:1000	32	0-0-98	800
96455	เมืองลำพูน	ริมปิง	4273	4746II	9656	15	1:1000	25	0-1-33	2,000
96456	เมืองลำพูน	ริมปิง	4274	4746II	9656	15	1:1000	26	0-0-60	2,000
96457	เมืองลำพูน	ริมปิง	4275	4746II	9656	15	1:1000	27	0-0-64	2,000
96458	เมืองลำพูน	ริมปิง	4276	4746II	9656	15	1:1000	28	0-1-17	800
96459	เมืองลำพูน	ริมปิง	4277	4746II	9656	15	1:1000	29	0-1-28	800

บัญชีราคาประเมินที่ดิน

ตามพระราชบัญญัติการประเมินราคาทรัพย์สินเพื่อประโยชน์แห่งรัฐ พ.ศ. 2562

ตำบล ริมปิง อำเภอ เมืองลำพูน จังหวัด ลำพูน

โฉนดที่ดินเลขที่	อำเภอ	ตำบล	หน้าสำรวจ	เครื่องหมายที่ดินระบบพิกัดฉาก ยู ที เอ็ม / ศูนย์กำเนิด					เนื้อที่ (ไร่-งาน-ตร.ว.)	ราคาประเมิน (บาท ต่อ ตร.ว.)
				แผนที่ภูมิประเทศ	ระวาง	แผ่น	มาตราส่วน	เลขที่ดิน		
96460	เมืองลำพูน	ริมปิง	4278	4746II	9656	15	1:1000	30	0-2-85	800
96481	เมืองลำพูน	ริมปิง	4272	4746II	9854	00	1:4000	681	0-0-98	800
96490	เมืองลำพูน	ริมปิง	9259	4746II	9454	00	1:4000	21	0-1-27	1,000
96494	เมืองลำพูน	ริมปิง	4255	4746II	9856	00	1:4000	306	0-1-38	500
96495	เมืองลำพูน	ริมปิง	4254	4746II	9856	00	1:4000	305	0-2-85	700
96497	เมืองลำพูน	ริมปิง	4253	4746II	9856	00	1:4000	304	3-2-88	575
96506	เมืองลำพูน	ริมปิง	4261	4746II	9856	10	1:1000	27	0-2-24.1	800
96559	เมืองลำพูน	ริมปิง	4279	4746II	9854	00	1:4000	682	3-1-23	600
96621	เมืองลำพูน	ริมปิง	4252	4746II	9656	08	1:1000	13	0-2-63	2,000
96660	เมืองลำพูน	ริมปิง	4262	4746II	9856	09	1:1000	29	0-1-1	800
96672	เมืองลำพูน	ริมปิง	4316	4746II	9652	00	1:4000	421	2-0-45	625
96673	เมืองลำพูน	ริมปิง	4320	4746II	9654	00	1:4000	279	2-1-19	450
96680	เมืองลำพูน	ริมปิง	4314	4746II	9652	00	1:4000	419	1-3-54	450
96681	เมืองลำพูน	ริมปิง	4315	4746II	9652	00	1:4000	420	1-3-54	450
96699	เมืองลำพูน	ริมปิง	4256	4746II	9656	00	1:4000	87	2-1-4	575
96702	เมืองลำพูน	ริมปิง	4268	4746II	9656	00	1:4000	136	1-3-25	625
96703	เมืองลำพูน	ริมปิง	4269	4746II	9656	00	1:4000	137	1-0-94	625
96704	เมืองลำพูน	ริมปิง	4270	4746II	9656	00	1:4000	138	0-2-93	625
96732	เมืองลำพูน	ริมปิง	4326	4746II	9654	03	1:1000	131	0-0-35	1,000
96796	เมืองลำพูน	ริมปิง	4321	4746II	9856	06	1:1000	126	0-1-3	800
96840	เมืองลำพูน	ริมปิง	4257	4746II	9656	00	1:4000	88	0-2-88	600

บัญชีราคาประเมินที่ดิน

ตามพระราชบัญญัติการประเมินราคาทรัพย์สินเพื่อประโยชน์แห่งรัฐ พ.ศ. 2562

ตำบล ริมปิง อำเภอ เมืองลำพูน จังหวัด ลำพูน

โฉนดที่ดินเลขที่	อำเภอ	ตำบล	หน้าสำรวจ	เครื่องหมายที่ดินระบบพิกัดฉาก ยู ที เอ็ม / ศูนย์กำเนิด					เนื้อที่ (ไร่-งาน-ตร.ว.)	ราคาประเมิน (บาท ต่อ ตร.ว.)
				แผนที่ภูมิประเทศ	ระวาง	แผ่น	มาตราส่วน	เลขที่ดิน		
96841	เมืองลำพูน	ริมปิง	4258	4746II	9656	00	1:4000	89	0-2-77	600
96882	เมืองลำพูน	ริมปิง	4284	4746II	9656	07	1:1000	8	0-0-57	1,500
96883	เมืองลำพูน	ริมปิง	4288	4746II	9856	00	1:4000	308	0-2-3	800
96884	เมืองลำพูน	ริมปิง	4292	4746II	9656	00	1:4000	90	0-1-19	400
96885	เมืองลำพูน	ริมปิง	4310	4746II	9656	07	1:1000	12	0-0-25	800
96886	เมืองลำพูน	ริมปิง	4318	4746II	9656	00	1:4000	110	0-1-66	1,500
96933	เมืองลำพูน	ริมปิง	4322	4746II	9654	00	1:4000	280	0-3-49	600
97048	เมืองลำพูน	ริมปิง	4323	4746II	9654	00	1:4000	281	0-1-7	600
97049	เมืองลำพูน	ริมปิง	4324	4746II	9654	00	1:4000	282	0-2-17	600
97050	เมืองลำพูน	ริมปิง	4330	4746II	9656	02	1:1000	21	0-1-11	1,000
97063	เมืองลำพูน	ริมปิง	4329	4746II	9654	13	1:1000	11	1-2-39	875
97067	เมืองลำพูน	ริมปิง	4283	4746II	9656	11	1:1000	7	0-1-56	1,000
97068	เมืองลำพูน	ริมปิง	4245	4746II	9656	00	1:4000	86	0-2-69	1,300
97083	เมืองลำพูน	ริมปิง	4327	4746II	9654	00	1:4000	283	0-0-20	800
97144	เมืองลำพูน	ริมปิง	4280	4746II	9654	00	1:4000	276	2-3-80	450
97163	เมืองลำพูน	ริมปิง	4331	4746II	9654	04	1:1000	1	0-1-8	800
97164	เมืองลำพูน	ริมปิง	4332	4746II	9654	03	1:1000	132	0-1-52	800
97165	เมืองลำพูน	ริมปิง	4333	4746II	9654	03	1:1000	133	0-0-58	1,000
97185	เมืองลำพูน	ริมปิง	4328	4746II	9656	15	1:1000	31	3-1-30	1,000
97188	เมืองลำพูน	ริมปิง	4267	4746II	9656	00	1:4000	135	2-1-56	625
97189	เมืองลำพูน	ริมปิง	4265	4746II	9656	00	1:4000	133	1-2-2	625

บัญชีราคาประเมินที่ดิน

ตามพระราชบัญญัติการประเมินราคาทรัพย์สินเพื่อประโยชน์แห่งรัฐ พ.ศ. 2562

ตำบล ริมปิง อำเภอ เมืองลำพูน จังหวัด ลำพูน

โฉนดที่ดินเลขที่	อำเภอ	ตำบล	หน้าสำรวจ	เครื่องหมายที่ดินระบบพิกัดฉาก ยู ที เอ็ม / ศูนย์กำเนิด					เนื้อที่ (ไร่-งาน-ตร.ว.)	ราคาประเมิน (บาท ต่อ ตร.ว.)
				แผนที่ภูมิประเทศ	ระวาง	แผ่น	มาตราส่วน	เลขที่ดิน		
97191	เมืองลำพูน	ริมปิง	4264	4746II	9656	00	1:4000	132	1-0-42	625
97192	เมืองลำพูน	ริมปิง	4266	4746II	9656	00	1:4000	134	1-0-43	625
97193	เมืองลำพูน	ริมปิง	4263	4746II	9656	00	1:4000	131	0-1-74	800
97205	เมืองลำพูน	ริมปิง	4271	4746II	9656	00	1:4000	139	1-0-34	625
97261	เมืองลำพูน	ริมปิง	4293	4746II	9656	00	1:4000	91	0-1-58	1,000
97262	เมืองลำพูน	ริมปิง	4294	4746II	9656	00	1:4000	92	0-1-61	875
97263	เมืองลำพูน	ริมปิง	4295	4746II	9656	00	1:4000	93	0-1-69	800
97264	เมืองลำพูน	ริมปิง	4296	4746II	9656	00	1:4000	94	0-1-85	800
97265	เมืองลำพูน	ริมปิง	4297	4746II	9656	00	1:4000	95	0-2-22	800
97266	เมืองลำพูน	ริมปิง	4298	4746II	9656	00	1:4000	96	0-2-10	800
97267	เมืองลำพูน	ริมปิง	4299	4746II	9656	00	1:4000	97	0-2-83	600
97268	เมืองลำพูน	ริมปิง	4300	4746II	9656	00	1:4000	98	1-0-88	600
97269	เมืองลำพูน	ริมปิง	4301	4746II	9656	00	1:4000	99	1-1-15	600
97270	เมืองลำพูน	ริมปิง	4302	4746II	9656	00	1:4000	100	1-1-24	600
97271	เมืองลำพูน	ริมปิง	4303	4746II	9656	00	1:4000	101	1-1-31	600
97272	เมืองลำพูน	ริมปิง	4304	4746II	9656	00	1:4000	102	1-0-83	600
97273	เมืองลำพูน	ริมปิง	4305	4746II	9656	00	1:4000	103	1-1-94	600
97274	เมืองลำพูน	ริมปิง	4306	4746II	9656	00	1:4000	104	1-0-80	600
97275	เมืองลำพูน	ริมปิง	4307	4746II	9656	00	1:4000	105	0-2-8	600
97276	เมืองลำพูน	ริมปิง	4308	4746II	9656	00	1:4000	106	0-3-77	800
97277	เมืองลำพูน	ริมปิง	4309	4746II	9656	00	1:4000	107	3-0-85	800

บัญชีราคาประเมินที่ดิน

ตามพระราชบัญญัติการประเมินราคาทรัพย์สินเพื่อประโยชน์แห่งรัฐ พ.ศ. 2562

ตำบล ริมปิง อำเภอ เมืองลำพูน จังหวัด ลำพูน

โฉนดที่ดินเลขที่	อำเภอ	ตำบล	หน้าสำรวจ	เครื่องหมายที่ดินระบบพิกัดฉาก ยู ที เอ็ม / ศูนย์กำเนิด					เนื้อที่ (ไร่-งาน-ตร.ว.)	ราคาประเมิน (บาท ต่อ ตร.ว.)
				แผนที่ภูมิประเทศ	ระวาง	แผ่น	มาตราส่วน	เลขที่ดิน		
97278	เมืองลำพูน	ริมปิง	4311	4746II	9656	07	1:1000	13	1-0-57	575
97279	เมืองลำพูน	ริมปิง	4312	4746II	9656	07	1:1000	14	1-0-86	575
97280	เมืองลำพูน	ริมปิง	4313	4746II	9656	07	1:1000	15	0-1-3	800
97281	เมืองลำพูน	ริมปิง	4289	4746II	9856	00	1:4000	309	2-2-19	800
97282	เมืองลำพูน	ริมปิง	4290	4746II	9856	00	1:4000	310	2-2-19	800
97283	เมืองลำพูน	ริมปิง	4291	4746II	9856	00	1:4000	311	2-2-20	800
97284	เมืองลำพูน	ริมปิง	4286	4746II	9656	07	1:1000	10	0-0-57	800
97285	เมืองลำพูน	ริมปิง	4287	4746II	9656	07	1:1000	11	0-0-57	800
97286	เมืองลำพูน	ริมปิง	4319	4746II	9656	00	1:4000	111	0-0-27	1,500
97311	เมืองลำพูน	ริมปิง	4325	4746II	9454	00	1:4000	22	0-3-8	1,000
97328	เมืองลำพูน	ริมปิง	4281	4746II	9654	00	1:4000	277	1-0-44	450
97329	เมืองลำพูน	ริมปิง	4282	4746II	9654	00	1:4000	278	1-0-94	450
97359	เมืองลำพูน	ริมปิง	4335	4746II	9856	06	1:1000	112	0-2-63	800
97361	เมืองลำพูน	ริมปิง	4336	4746II	9856	06	1:1000	127	0-0-54	1,000
97370	เมืองลำพูน	ริมปิง	4285	4746II	9656	07	1:1000	9	0-0-23	750
97418	เมืองลำพูน	ริมปิง	3783	4746II	9854	00	1:4000	1063	0-2-50	800
97419	เมืองลำพูน	ริมปิง	4211	4746II	9656	08	1:1000	12	0-2-86	1,500
97641	เมืองลำพูน	ริมปิง	4341	4746II	9654	00	1:4000	284	1-2-48	575
97642	เมืองลำพูน	ริมปิง	4334	4746II	9452	00	1:4000	123	0-2-40	1,000
97647	เมืองลำพูน	ริมปิง	4338	4746II	9652	00	1:4000	442	0-2-33	700
97669	เมืองลำพูน	ริมปิง	4337	4746II	9656	16	1:1000	102	0-0-61	800

บัญชีราคาประเมินที่ดิน

ตามพระราชบัญญัติการประเมินราคาทรัพย์สินเพื่อประโยชน์แห่งรัฐ พ.ศ. 2562

ตำบล ริมปิง อำเภอ เมืองลำพูน จังหวัด ลำพูน

โฉนดที่ดินเลขที่	อำเภอ	ตำบล	หน้าสำรวจ	เครื่องหมายที่ดินระบบพิกัดฉาก ยู ที เอ็ม / ศูนย์กำเนิด					เนื้อที่ (ไร่-งาน-ตร.ว.)	ราคาประเมิน (บาท ต่อ ตร.ว.)
				แผนที่ภูมิประเทศ	ระวาง	แผ่น	มาตราส่วน	เลขที่ดิน		
97739	เมืองลำพูน	ริมปิง	4340	4746II	9656	15	1:1000	32	0-1-32	800
97748	เมืองลำพูน	ริมปิง	4344	4746II	9854	00	1:4000	723	1-0-19	700
97958	เมืองลำพูน	ริมปิง	4362	4746II	9652	00	1:4000	87	3-3-60	450
97959	เมืองลำพูน	ริมปิง	4361	4746II	9652	00	1:4000	86	3-2-61	450
97965	เมืองลำพูน	ริมปิง	4343	4746II	9656	00	1:4000	112	0-2-29	1,000
97966	เมืองลำพูน	ริมปิง	4349	4746II	9856	00	1:4000	318	1-1-91	600
98084	เมืองลำพูน	ริมปิง	4348	4746II	9452	00	1:4000	127	2-1-4	600
98085	เมืองลำพูน	ริมปิง	4347	4746II	9452	00	1:4000	126	1-0-17	600
98086	เมืองลำพูน	ริมปิง	4352	4746II	9856	00	1:4000	1024	0-0-90	800
98087	เมืองลำพูน	ริมปิง	4353	4746II	9856	00	1:4000	1025	0-1-82	800
98104	เมืองลำพูน	ริมปิง	4350	4746II	9656	16	1:1000	103	0-1-31	800
98111	เมืองลำพูน	ริมปิง	4351	4746II	9652	00	1:4000	444	4-0-27	450
98130	เมืองลำพูน	ริมปิง	4346	4746II	9654	00	1:4000	286	0-2-62	1,000
98131	เมืองลำพูน	ริมปิง	4345	4746II	9654	00	1:4000	285	4-1-54	450
98187	เมืองลำพูน	ริมปิง	4354	4746II	9454	00	1:4000	23	0-3-69	1,000
98206	เมืองลำพูน	ริมปิง	4367	4746II	9856	09	1:1000	30	0-2-18	1,000
98207	เมืองลำพูน	ริมปิง	4368	4746II	9856	09	1:1000	31	0-1-15	1,000
98208	เมืองลำพูน	ริมปิง	4369	4746II	9856	09	1:1000	32	0-0-80	800
98209	เมืองลำพูน	ริมปิง	4370	4746II	9856	09	1:1000	33	0-0-88	800
98217	เมืองลำพูน	ริมปิง	4372	4746II	9856	13	1:1000	10	0-1-62	800
98233	เมืองลำพูน	ริมปิง	4355	4746II	9652	00	1:4000	88	1-2-91	1,000

บัญชีราคาประเมินที่ดิน

ตามพระราชบัญญัติการประเมินราคาทรัพย์สินเพื่อประโยชน์แห่งรัฐ พ.ศ. 2562

ตำบล ริมปิง อำเภอ เมืองลำพูน จังหวัด ลำพูน

โฉนดที่ดินเลขที่	อำเภอ	ตำบล	หน้าสำรวจ	เครื่องหมายที่ดินระบบพิกัดฉาก ยู ที เอ็ม / ศูนย์กำเนิด					เนื้อที่ (ไร่-งาน-ตร.ว.)	ราคาประเมิน (บาท ต่อ ตร.ว.)
				แผนที่ภูมิประเทศ	ระวาง	แผ่น	มาตราส่วน	เลขที่ดิน		
98242	เมืองลำพูน	ริมปิง	4373	4746II	9856	00	1:4000	209	3-0-0	800
98336	เมืองลำพูน	ริมปิง	4356	4746II	9652	00	1:4000	89	0-1-49	1,000
98337	เมืองลำพูน	ริมปิง	4357	4746II	9652	00	1:4000	90	0-2-53	1,000
98338	เมืองลำพูน	ริมปิง	4358	4746II	9652	00	1:4000	91	0-3-74	1,000
98411	เมืองลำพูน	ริมปิง	4378	4746II	9654	02	1:1000	20	0-2-7	1,000
98412	เมืองลำพูน	ริมปิง	4379	4746II	9654	02	1:1000	21	0-1-87	800
98413	เมืองลำพูน	ริมปิง	4380	4746II	9654	02	1:1000	22	0-2-91	800
98414	เมืองลำพูน	ริมปิง	4381	4746II	9654	02	1:1000	23	0-2-79	700
98415	เมืองลำพูน	ริมปิง	4382	4746II	9654	02	1:1000	24	0-2-30	500
98416	เมืองลำพูน	ริมปิง	4383	4746II	9654	02	1:1000	25	0-2-41	500
98431	เมืองลำพูน	ริมปิง	4363	4746II	9856	13	1:1000	9	0-0-78	800
98530	เมืองลำพูน	ริมปิง	4364	4746II	9654	06	1:1000	14	0-0-54	800
98531	เมืองลำพูน	ริมปิง	4365	4746II	9654	06	1:1000	15	0-1-11	800
98532	เมืองลำพูน	ริมปิง	4366	4746II	9654	06	1:1000	16	0-0-46	800
98536	เมืองลำพูน	ริมปิง	4371	4746II	9656	00	1:4000	1012	1-1-42	600
98730	เมืองลำพูน	ริมปิง	4377	4746II	9654	00	1:4000	287	0-1-31	700
98763	เมืองลำพูน	ริมปิง	4385	4746II	9654	03	1:1000	134	0-0-34	4,000
98764	เมืองลำพูน	ริมปิง	4386	4746II	9654	03	1:1000	135	0-0-16	4,000
98789	เมืองลำพูน	ริมปิง	4389	4746II	9656	04	1:1000	17	3-2-42	575
98790	เมืองลำพูน	ริมปิง	4390	4746II	9656	04	1:1000	18	0-2-36	1,500
98804	เมืองลำพูน	ริมปิง	4388	4746II	9654	02	1:1000	27	0-2-32	800

บัญชีราคาประเมินที่ดิน

ตามพระราชบัญญัติการประเมินราคาทรัพย์สินเพื่อประโยชน์แห่งรัฐ พ.ศ. 2562

ตำบล ริมปิง อำเภอ เมืองลำพูน จังหวัด ลำพูน

โฉนดที่ดินเลขที่	อำเภอ	ตำบล	หน้าสำรวจ	เครื่องหมายที่ดินระบบพิกัดฉาก ยู ที เอ็ม / ศูนย์กำเนิด					เนื้อที่ (ไร่-งาน-ตร.ว.)	ราคาประเมิน (บาท ต่อ ตร.ว.)
				แผนที่ภูมิประเทศ	ระวาง	แผ่น	มาตราส่วน	เลขที่ดิน		
98949	เมืองลำพูน	ริมปิง	4397	4746II	9654	00	1:4000	291	0-0-76	800
98950	เมืองลำพูน	ริมปิง	4398	4746II	9654	00	1:4000	292	0-0-76	800
98951	เมืองลำพูน	ริมปิง	4399	4746II	9654	00	1:4000	293	0-1-63	800
98952	เมืองลำพูน	ริมปิง	4394	4746II	9654	00	1:4000	288	1-0-1	575
98953	เมืองลำพูน	ริมปิง	4395	4746II	9654	00	1:4000	289	0-3-52	575
98954	เมืองลำพูน	ริมปิง	4396	4746II	9654	00	1:4000	290	1-3-22	575
98996	เมืองลำพูน	ริมปิง	4384	4746II	9452	06	1:1000	2	0-1-67	1,000
99071	เมืองลำพูน	ริมปิง	4391	4746II	9656	00	1:4000	116	0-2-80	800
99209	เมืองลำพูน	ริมปิง	4402	4746II	9656	06	1:1000	31	0-0-63	1,000
99210	เมืองลำพูน	ริมปิง	4403	4746II	9656	10	1:1000	5	0-0-63	1,000
99227	เมืองลำพูน	ริมปิง	4415	4746II	9654	00	1:4000	294	0-1-9.9	750
99237	เมืองลำพูน	ริมปิง	4420	4746II	9854	00	1:4000	736	1-0-0	700
99280	เมืองลำพูน	ริมปิง	4400	4746II	9452	00	1:4000	128	2-2-73.5	450
99281	เมืองลำพูน	ริมปิง	4392	4746II	9856	00	1:4000	324	7-2-33	500
99287	เมืองลำพูน	ริมปิง	4374	4746II	9856	09	1:1000	34	0-1-82	800
99294	เมืองลำพูน	ริมปิง	4401	4746II	9854	00	1:4000	1065	0-2-79.7	800
99296	เมืองลำพูน	ริมปิง	4393	4746II	9854	00	1:4000	1064	0-3-11	800
99298	เมืองลำพูน	ริมปิง	4407	4746II	9856	00	1:4000	331	2-0-60	700
99318	เมืองลำพูน	ริมปิง	4414	4746II	9856	13	1:1000	11	0-0-51.3	800
99325	เมืองลำพูน	ริมปิง	4405	4746II	9856	00	1:4000	329	0-2-11	800
99326	เมืองลำพูน	ริมปิง	4404	4746II	9856	00	1:4000	328	1-1-92	800

บัญชีราคาประเมินที่ดิน

ตามพระราชบัญญัติการประเมินราคาทรัพย์สินเพื่อประโยชน์แห่งรัฐ พ.ศ. 2562

ตำบล ริมปิง อำเภอ เมืองลำพูน จังหวัด ลำพูน

โฉนดที่ดินเลขที่	อำเภอ	ตำบล	หน้าสำรวจ	เครื่องหมายที่ดินระบบพิกัดฉาก ยู ที เอ็ม / ศูนย์กำเนิด					เนื้อที่ (ไร่-งาน-ตร.ว.)	ราคาประเมิน (บาท ต่อ ตร.ว.)
				แผนที่ภูมิประเทศ	ระวาง	แผ่น	มาตราส่วน	เลขที่ดิน		
99328	เมืองลำพูน	ริมปิง	4410	4746II	9452	00	1:4000	131	2-1-39	450
99329	เมืองลำพูน	ริมปิง	4408	4746II	9452	00	1:4000	129	1-1-71	450
99330	เมืองลำพูน	ริมปิง	4409	4746II	9452	00	1:4000	130	0-2-10	600
99516	เมืองลำพูน	ริมปิง	4440	4746II	9656	00	1:4000	143	0-1-53	1,500
99517	เมืองลำพูน	ริมปิง	4441	4746II	9656	00	1:4000	144	0-0-62	1,500
99518	เมืองลำพูน	ริมปิง	4442	4746II	9656	08	1:1000	14	0-0-52	1,500
99519	เมืองลำพูน	ริมปิง	4443	4746II	9656	08	1:1000	15	0-0-58	1,500
99520	เมืองลำพูน	ริมปิง	4444	4746II	9656	11	1:1000	8	0-1-87	2,000
99521	เมืองลำพูน	ริมปิง	4445	4746II	9656	11	1:1000	9	0-0-82	2,000
99522	เมืองลำพูน	ริมปิง	4446	4746II	9856	01	1:1000	5	0-0-46	1,500
99549	เมืองลำพูน	ริมปิง	4411	4746II	9656	00	1:4000	117	3-2-20.9	1,750
99652	เมืองลำพูน	ริมปิง	4413	4746II	9856	00	1:4000	333	1-2-20	500
99653	เมืองลำพูน	ริมปิง	4416	4746II	9454	00	1:4000	24	3-3-89	450
99675	เมืองลำพูน	ริมปิง	4427	4746II	9654	06	1:1000	269	1-0-65.1	875
99724	เมืองลำพูน	ริมปิง	4375	4746II	9856	09	1:1000	35	0-1-22	800
99725	เมืองลำพูน	ริมปิง	4376	4746II	9856	09	1:1000	36	0-0-93	800
99730	เมืองลำพูน	ริมปิง	4406	4746II	9856	00	1:4000	330	0-2-11	800
99746	เมืองลำพูน	ริมปิง	4447	4746II	9856	01	1:1000	6	0-0-35	1,500
99747	เมืองลำพูน	ริมปิง	4448	4746II	9654	00	1:4000	304	0-2-26	800
99748	เมืองลำพูน	ริมปิง	4449	4746II	9856	06	1:1000	128	0-0-65.4	800
99878	เมืองลำพูน	ริมปิง	4225	4746II	9454	00	1:4000	25	2-0-0	450

บัญชีราคาประเมินที่ดิน

ตามพระราชบัญญัติการประเมินราคาทรัพย์สินเพื่อประโยชน์แห่งรัฐ พ.ศ. 2562

ตำบล ริมปิง อำเภอ เมืองลำพูน จังหวัด ลำพูน

โฉนดที่ดินเลขที่	อำเภอ	ตำบล	หน้าสำรวจ	เครื่องหมายที่ดินระบบพิกัดฉาก ยู ที เอ็ม / ศูนย์กำเนิด					เนื้อที่ (ไร่-งาน-ตร.ว.)	ราคาประเมิน (บาท ต่อ ตร.ว.)
				แผนที่ภูมิประเทศ	ระวาง	แผ่น	มาตราส่วน	เลขที่ดิน		
99879	เมืองลำพูน	ริมปิง	4226	4746II	9654	00	1:4000	297	0-3-71	525
99917	เมืองลำพูน	ริมปิง	4460	4746II	9854	00	1:4000	739	0-0-45.3	800
99973	เมืองลำพูน	ริมปิง	4412	4746II	9656	00	1:4000	118	12-0-0	1,250
99974	เมืองลำพูน	ริมปิง	4428	4746II	9452	00	1:4000	133	0-1-53.2	1,000
99975	เมืองลำพูน	ริมปิง	4417	4746II	9452	00	1:4000	132	1-1-2.1	525
100063	เมืองลำพูน	ริมปิง	4429	4746II	9452	00	1:4000	134	0-3-24.6	1,000
100064	เมืองลำพูน	ริมปิง	4430	4746II	9452	00	1:4000	135	0-0-72.8	600
100065	เมืองลำพูน	ริมปิง	4431	4746II	9452	00	1:4000	136	0-0-31.5	600
100077	เมืองลำพูน	ริมปิง	4463	4746II	9654	01	1:1000	8	0-3-53.9	500
100078	เมืองลำพูน	ริมปิง	4464	4746II	9654	01	1:1000	9	0-3-45.1	800
100112	เมืองลำพูน	ริมปิง	4434	4746II	9454	12	1:1000	4	0-2-32	1,000
100113	เมืองลำพูน	ริมปิง	4439	4746II	9652	00	1:4000	95	0-0-91.4	1,000
100180	เมืองลำพูน	ริมปิง	4118	4746II	9654	00	1:4000	295	1-0-4.2	600
100242	เมืองลำพูน	ริมปิง	4432	4746II	9452	00	1:4000	137	3-0-1.1	450
100243	เมืองลำพูน	ริมปิง	4433	4746II	9452	00	1:4000	138	2-3-25.2	450
100268	เมืองลำพูน	ริมปิง	4438	4746II	9854	00	1:4000	1066	0-0-72.4	800
100269	เมืองลำพูน	ริมปิง	4437	4746II	9654	00	1:4000	298	0-1-57.1	4,000
100272	เมืองลำพูน	ริมปิง	4461	4746II	9856	13	1:1000	12	0-1-0	800
100273	เมืองลำพูน	ริมปิง	4462	4746II	9856	13	1:1000	13	0-1-0	800
100385	เมืองลำพูน	ริมปิง	4466	4746II	9656	02	1:1000	22	0-0-33.4	800
100386	เมืองลำพูน	ริมปิง	4467	4746II	9656	02	1:1000	23	0-2-54.4	800

บัญชีราคาประเมินที่ดิน

ตามพระราชบัญญัติการประเมินราคาทรัพย์สินเพื่อประโยชน์แห่งรัฐ พ.ศ. 2562

ตำบล ริมปิง อำเภอ เมืองลำพูน จังหวัด ลำพูน

โฉนดที่ดินเลขที่	อำเภอ	ตำบล	หน้าสำรวจ	เครื่องหมายที่ดินระบบพิกัดฉาก ยู ที เอ็ม / ศูนย์กำเนิด					เนื้อที่ (ไร่-งาน-ตร.ว.)	ราคาประเมิน (บาท ต่อ ตร.ว.)
				แผนที่ภูมิประเทศ	ระวาง	แผ่น	มาตราส่วน	เลขที่ดิน		
100723	เมืองลำพูน	ริมปิง	4468	4746II	9854	00	1:4000	741	0-2-6.7	800
100735	เมืองลำพูน	ริมปิง	4436	4746II	9656	06	1:1000	32	0-1-46	1,000
100930	เมืองลำพูน	ริมปิง	4478	4746II	9656	00	1:4000	140	1-0-4.9	575
100973	เมืองลำพูน	ริมปิง	4479	4746II	9656	00	1:4000	141	1-0-20.8	575
100974	เมืองลำพูน	ริมปิง	4480	4746II	9656	00	1:4000	142	1-0-9	575
101026	เมืองลำพูน	ริมปิง	4482	4746II	9654	00	1:4000	1098	0-1-56.9	4,000
101056	เมืองลำพูน	ริมปิง	4475	4746II	9452	00	1:4000	140	5-3-98.1	450
101057	เมืองลำพูน	ริมปิง	4476	4746II	9452	00	1:4000	141	1-3-92.7	450
101058	เมืองลำพูน	ริมปิง	4477	4746II	9452	00	1:4000	142	3-3-85.7	450
101059	เมืองลำพูน	ริมปิง	4474	4746II	9654	06	1:1000	17	0-2-3.5	1,000
101411	เมืองลำพูน	ริมปิง	4469	4746II	9854	00	1:4000	742	0-1-52	800
101412	เมืองลำพูน	ริมปิง	4470	4746II	9854	00	1:4000	743	1-3-89.3	800
101438	เมืองลำพูน	ริมปิง	4481	4746II	9654	00	1:4000	302	0-3-23.1	875
101444	เมืองลำพูน	ริมปิง	4471	4746II	9654	00	1:4000	299	4-2-0	450
101598	เมืองลำพูน	ริมปิง	4490	4746II	9452	00	1:4000	145	1-1-36.8	450
101599	เมืองลำพูน	ริมปิง	4491	4746II	9452	00	1:4000	146	0-1-57.2	600
101600	เมืองลำพูน	ริมปิง	4492	4746II	9452	00	1:4000	147	1-1-2.6	450
101601	เมืองลำพูน	ริมปิง	4493	4746II	9452	00	1:4000	148	0-3-45.8	525
101617	เมืองลำพูน	ริมปิง	4483	4746II	9654	06	1:1000	18	0-1-88	800
101618	เมืองลำพูน	ริมปิง	4484	4746II	9654	06	1:1000	19	0-2-14	800
101619	เมืองลำพูน	ริมปิง	4485	4746II	9654	06	1:1000	20	0-2-80.9	800

บัญชีราคาประเมินที่ดิน

ตามพระราชบัญญัติการประเมินราคาทรัพย์สินเพื่อประโยชน์แห่งรัฐ พ.ศ. 2562

ตำบล ริมปิง อำเภอ เมืองลำพูน จังหวัด ลำพูน

โฉนดที่ดินเลขที่	อำเภอ	ตำบล	หน้าสำรวจ	เครื่องหมายที่ดินระบบพิกัดฉาก ยู ที เอ็ม / ศูนย์กำเนิด					เนื้อที่ (ไร่-งาน-ตร.ว.)	ราคาประเมิน (บาท ต่อ ตร.ว.)
				แผนที่ภูมิประเทศ	ระวาง	แผ่น	มาตราส่วน	เลขที่ดิน		
101626	เมืองลำพูน	ริมปิง	4486	4746II	9452	00	1:4000	143	2-1-54.8	450
101627	เมืองลำพูน	ริมปิง	4487	4746II	9452	00	1:4000	144	3-0-57	450
101696	เมืองลำพูน	ริมปิง	4472	4746II	9654	00	1:4000	300	6-2-56.6	450
101697	เมืองลำพูน	ริมปิง	4473	4746II	9654	00	1:4000	301	7-1-0	450
101802	เมืองลำพูน	ริมปิง	4488	4746II	9654	00	1:4000	305	2-1-49.1	525
101812	เมืองลำพูน	ริมปิง	4160	4746II	9854	00	1:4000	673	0-3-38.5	800
101813	เมืองลำพูน	ริมปิง	4161	4746II	9854	00	1:4000	674	1-3-27.9	800
101909	เมืองลำพูน	ริมปิง	4496	4746II	9652	00	1:4000	447	0-3-49.1	600
102004	เมืองลำพูน	ริมปิง	4489	4746II	9654	00	1:4000	306	2-1-49.1	525
103017	เมืองลำพูน	ริมปิง	4419	4746II	9654	00	1:4000	296	1-1-0	600
103055	เมืองลำพูน	ริมปิง	4507	4746II	9654	06	1:1000	21	0-0-36.7	800
103160	เมืองลำพูน	ริมปิง	4494	4746II	9652	00	1:4000	99	1-3-37.7	525
103245	เมืองลำพูน	ริมปิง	4497	4746II	9856	13	1:1000	14	0-1-94.4	1,000
103250	เมืองลำพูน	ริมปิง	4500	4746II	9654	00	1:4000	308	0-1-97.1	700
103406	เมืองลำพูน	ริมปิง	4513	4746II	9854	00	1:4000	756	0-3-0.6	800
103416	เมืองลำพูน	ริมปิง	4509	4746II	9452	00	1:4000	151	1-3-92.8	450
103427	เมืองลำพูน	ริมปิง	4514	4746II	9856	00	1:4000	345	0-2-99.6	800
103428	เมืองลำพูน	ริมปิง	4515	4746II	9856	00	1:4000	346	1-1-6.1	800
104232	เมืองลำพูน	ริมปิง	4495	4746II	9654	00	1:4000	307	1-2-59.9	575
104785	เมืองลำพูน	ริมปิง	4450	4746II	9452	00	1:4000	197	1-0-28	450
104786	เมืองลำพูน	ริมปิง	4451	4746II	9452	00	1:4000	198	0-2-58	450

บัญชีราคาประเมินที่ดิน

ตามพระราชบัญญัติการประเมินราคาทรัพย์สินเพื่อประโยชน์แห่งรัฐ พ.ศ. 2562

ตำบล ริมปิง อำเภอ เมืองลำพูน จังหวัด ลำพูน

โฉนดที่ดินเลขที่	อำเภอ	ตำบล	หน้าสำรวจ	เครื่องหมายที่ดินระบบพิกัดฉาก ยู ที เอ็ม / ศูนย์กำเนิด					เนื้อที่ (ไร่-งาน-ตร.ว.)	ราคาประเมิน (บาท ต่อ ตร.ว.)
				แผนที่ภูมิประเทศ	ระวาง	แผ่น	มาตราส่วน	เลขที่ดิน		
104787	เมืองลำพูน	ริมปิง	4452	4746II	9452	00	1:4000	199	0-2-3	450
104788	เมืองลำพูน	ริมปิง	4453	4746II	9452	00	1:4000	201	3-1-73	450
104789	เมืองลำพูน	ริมปิง	4454	4746II	9452	00	1:4000	202	2-0-51	525
104790	เมืองลำพูน	ริมปิง	4455	4746II	9452	00	1:4000	203	8-0-6	450
104791	เมืองลำพูน	ริมปิง	4456	4746II	9452	11	1:1000	12	0-0-77	600
104792	เมืองลำพูน	ริมปิง	4457	4746II	9452	10	1:1000	22	1-1-79.3	1,000
104793	เมืองลำพูน	ริมปิง	4458	4746II	9452	11	1:1000	14	1-0-33	600
104794	เมืองลำพูน	ริมปิง	4459	4746II	9452	11	1:1000	15	0-2-10	600
104795	เมืองลำพูน	ริมปิง	4522	4746II	9452	11	1:1000	16	0-0-95	600
104796	เมืองลำพูน	ริมปิง	4523	4746II	9452	00	1:4000	204	3-3-50	450
104797	เมืองลำพูน	ริมปิง	4524	4746II	9452	00	1:4000	206	5-2-91	450
104798	เมืองลำพูน	ริมปิง	4525	4746II	9452	00	1:4000	205	2-1-51	600
104799	เมืองลำพูน	ริมปิง	4526	4746II	9452	00	1:4000	207	3-3-38	450
104800	เมืองลำพูน	ริมปิง	4527	4746II	9452	00	1:4000	208	2-0-29	450
104801	เมืองลำพูน	ริมปิง	4528	4746II	9452	00	1:4000	209	1-1-12	450
104802	เมืองลำพูน	ริมปิง	4529	4746II	9452	00	1:4000	210	0-2-72.4	600
104803	เมืองลำพูน	ริมปิง	4530	4746II	9452	00	1:4000	211	3-0-3	450
104804	เมืองลำพูน	ริมปิง	4531	4746II	9452	00	1:4000	212	1-0-75	600
104805	เมืองลำพูน	ริมปิง	4532	4746II	9452	00	1:4000	223	1-0-17	600
104806	เมืองลำพูน	ริมปิง	4533	4746II	9452	00	1:4000	224	0-3-75	600
104807	เมืองลำพูน	ริมปิง	4534	4746II	9452	00	1:4000	225	0-3-60	525

บัญชีราคาประเมินที่ดิน

ตามพระราชบัญญัติการประเมินราคาทรัพย์สินเพื่อประโยชน์แห่งรัฐ พ.ศ. 2562

ตำบล ริมปิง อำเภอ เมืองลำพูน จังหวัด ลำพูน

โฉนดที่ดินเลขที่	อำเภอ	ตำบล	หน้าสำรวจ	เครื่องหมายที่ดินระบบพิกัดฉาก ยู ที เอ็ม / ศูนย์กำเนิด					เนื้อที่ (ไร่-งาน-ตร.ว.)	ราคาประเมิน (บาท ต่อ ตร.ว.)
				แผนที่ภูมิประเทศ	ระวาง	แผ่น	มาตราส่วน	เลขที่ดิน		
104808	เมืองลำพูน	ริมปิง	4535	4746II	9452	00	1:4000	226	0-3-81	525
104809	เมืองลำพูน	ริมปิง	4536	4746II	9452	00	1:4000	232	0-0-56	1,000
104810	เมืองลำพูน	ริมปิง	4537	4746II	9452	00	1:4000	233	0-0-60	1,000
104811	เมืองลำพูน	ริมปิง	4538	4746II	9452	00	1:4000	234	0-2-44	600
104812	เมืองลำพูน	ริมปิง	4539	4746II	9452	00	1:4000	235	1-2-34	600
104813	เมืองลำพูน	ริมปิง	4540	4746II	9452	00	1:4000	236	2-0-55	450
104814	เมืองลำพูน	ริมปิง	4541	4746II	9452	00	1:4000	237	2-0-69	450
104815	เมืองลำพูน	ริมปิง	4542	4746II	9452	00	1:4000	238	2-0-38	450
104816	เมืองลำพูน	ริมปิง	4543	4746II	9452	00	1:4000	239	2-0-30	450
104817	เมืองลำพูน	ริมปิง	4544	4746II	9452	00	1:4000	240	7-3-56	450
104818	เมืองลำพูน	ริมปิง	4545	4746II	9452	00	1:4000	241	2-0-74	450
104819	เมืองลำพูน	ริมปิง	4546	4746II	9452	00	1:4000	242	2-0-13	450
104820	เมืองลำพูน	ริมปิง	4547	4746II	9452	00	1:4000	243	1-3-31	450
104821	เมืองลำพูน	ริมปิง	4548	4746II	9452	00	1:4000	244	1-0-72	450
104822	เมืองลำพูน	ริมปิง	4549	4746II	9452	00	1:4000	266	1-0-5	600
104823	เมืองลำพูน	ริมปิง	4550	4746II	9452	00	1:4000	267	1-2-16	600
104824	เมืองลำพูน	ริมปิง	4551	4746II	9452	00	1:4000	268	7-0-80	450
104825	เมืองลำพูน	ริมปิง	4552	4746II	9452	00	1:4000	245	3-0-43	625
104826	เมืองลำพูน	ริมปิง	4553	4746II	9452	00	1:4000	228	3-0-13	450
104827	เมืองลำพูน	ริมปิง	4554	4746II	9452	00	1:4000	229	2-2-89	450
104828	เมืองลำพูน	ริมปิง	4555	4746II	9452	00	1:4000	231	5-0-7	450

บัญชีราคาประเมินที่ดิน

ตามพระราชบัญญัติการประเมินราคาทรัพย์สินเพื่อประโยชน์แห่งรัฐ พ.ศ. 2562

ตำบล ริมปิง อำเภอ เมืองลำพูน จังหวัด ลำพูน

โฉนดที่ดินเลขที่	อำเภอ	ตำบล	หน้าสำรวจ	เครื่องหมายที่ดินระบบพิกัดฉาก ยู ที เอ็ม / ศูนย์กำเนิด					เนื้อที่ (ไร่-งาน-ตร.ว.)	ราคาประเมิน (บาท ต่อ ตร.ว.)
				แผนที่ภูมิประเทศ	ระวาง	แผ่น	มาตราส่วน	เลขที่ดิน		
104829	เมืองลำพูน	ริมปิง	4556	4746II	9452	00	1:4000	230	1-3-80	450
104830	เมืองลำพูน	ริมปิง	4557	4746II	9452	00	1:4000	246	2-2-64	450
104831	เมืองลำพูน	ริมปิง	4558	4746II	9452	00	1:4000	247	0-2-81	1,000
104832	เมืองลำพูน	ริมปิง	4559	4746II	9452	00	1:4000	249	1-0-82	600
104833	เมืองลำพูน	ริมปิง	4560	4746II	9452	00	1:4000	250	0-3-29	600
104834	เมืองลำพูน	ริมปิง	4561	4746II	9452	00	1:4000	251	1-3-56	600
104835	เมืองลำพูน	ริมปิง	4562	4746II	9452	00	1:4000	252	1-0-83	1,000
104836	เมืองลำพูน	ริมปิง	4563	4746II	9452	00	1:4000	217	2-2-58	525
104837	เมืองลำพูน	ริมปิง	4564	4746II	9452	00	1:4000	216	1-0-27	600
104838	เมืองลำพูน	ริมปิง	4565	4746II	9452	00	1:4000	219	1-1-89	600
104839	เมืองลำพูน	ริมปิง	4566	4746II	9452	00	1:4000	220	0-2-97	600
104840	เมืองลำพูน	ริมปิง	4567	4746II	9452	00	1:4000	222	0-3-48	600
104841	เมืองลำพูน	ริมปิง	4568	4746II	9452	00	1:4000	218	2-2-10	450
104842	เมืองลำพูน	ริมปิง	4569	4746II	9452	00	1:4000	253	1-3-53	450
104843	เมืองลำพูน	ริมปิง	4570	4746II	9452	00	1:4000	248	0-2-57	600
104844	เมืองลำพูน	ริมปิง	4571	4746II	9452	00	1:4000	340	6-1-70	450
104845	เมืองลำพูน	ริมปิง	4572	4746II	9452	00	1:4000	254	1-0-11	600
104846	เมืองลำพูน	ริมปิง	4573	4746II	9452	00	1:4000	255	0-2-23	600
104847	เมืองลำพูน	ริมปิง	4574	4746II	9452	00	1:4000	257	0-1-91	1,000
104848	เมืองลำพูน	ริมปิง	4575	4746II	9452	00	1:4000	258	2-1-67	450
104849	เมืองลำพูน	ริมปิง	4576	4746II	9452	00	1:4000	256	1-2-55	525

บัญชีราคาประเมินที่ดิน

ตามพระราชบัญญัติการประเมินราคาทรัพย์สินเพื่อประโยชน์แห่งรัฐ พ.ศ. 2562

ตำบล ริมปิง อำเภอ เมืองลำพูน จังหวัด ลำพูน

โฉนดที่ดินเลขที่	อำเภอ	ตำบล	หน้าสำรวจ	เครื่องหมายที่ดินระบบพิกัดฉาก ยู ที เอ็ม / ศูนย์กำเนิด					เนื้อที่ (ไร่-งาน-ตร.ว.)	ราคาประเมิน (บาท ต่อ ตร.ว.)
				แผนที่ภูมิประเทศ	ระวาง	แผ่น	มาตราส่วน	เลขที่ดิน		
104850	เมืองลำพูน	ริมปิง	4577	4746II	9454	12	1:1000	5	0-1-86	1,000
104851	เมืองลำพูน	ริมปิง	4578	4746II	9454	00	1:4000	26	0-1-47	1,000
104852	เมืองลำพูน	ริมปิง	4579	4746II	9454	00	1:4000	27	3-0-41	450
104853	เมืองลำพูน	ริมปิง	4580	4746II	9454	00	1:4000	28	2-3-24	450
104854	เมืองลำพูน	ริมปิง	4581	4746II	9454	00	1:4000	29	0-2-13	450
104855	เมืองลำพูน	ริมปิง	4582	4746II	9454	00	1:4000	30	0-2-37	450
104856	เมืองลำพูน	ริมปิง	4583	4746II	9454	00	1:4000	31	3-2-40	450
104857	เมืองลำพูน	ริมปิง	4584	4746II	9454	00	1:4000	32	0-3-70	600
104858	เมืองลำพูน	ริมปิง	4585	4746II	9454	00	1:4000	34	2-2-71	450
104859	เมืองลำพูน	ริมปิง	4586	4746II	9454	00	1:4000	33	1-0-29	525
104860	เมืองลำพูน	ริมปิง	4587	4746II	9454	00	1:4000	35	2-2-55.8	450
104861	เมืองลำพูน	ริมปิง	4588	4746II	9454	00	1:4000	36	2-3-52	450
104862	เมืองลำพูน	ริมปิง	4589	4746II	9454	16	1:1000	1	0-2-52	1,000
104863	เมืองลำพูน	ริมปิง	4590	4746II	9454	16	1:1000	2	0-1-28	600
104864	เมืองลำพูน	ริมปิง	4591	4746II	9452	00	1:4000	259	1-3-93	450
104865	เมืองลำพูน	ริมปิง	4592	4746II	9452	00	1:4000	260	2-0-14	450
104866	เมืองลำพูน	ริมปิง	4593	4746II	9454	08	1:1000	5	0-2-94	700
104867	เมืองลำพูน	ริมปิง	4594	4746II	9454	08	1:1000	6	0-1-54	700
104868	เมืองลำพูน	ริมปิง	4595	4746II	9454	08	1:1000	7	0-1-55	700
104869	เมืองลำพูน	ริมปิง	4596	4746II	9654	00	1:4000	312	1-1-90	575
104870	เมืองลำพูน	ริมปิง	4597	4746II	9654	00	1:4000	313	0-0-85	800

บัญชีราคาประเมินที่ดิน

ตามพระราชบัญญัติการประเมินราคาทรัพย์สินเพื่อประโยชน์แห่งรัฐ พ.ศ. 2562

ตำบล ริมปิง อำเภอ เมืองลำพูน จังหวัด ลำพูน

โฉนดที่ดินเลขที่	อำเภอ	ตำบล	หน้าสำรวจ	เครื่องหมายที่ดินระบบพิกัดฉาก ยู ที เอ็ม / ศูนย์กำเนิด					เนื้อที่ (ไร่-งาน-ตร.ว.)	ราคาประเมิน (บาท ต่อ ตร.ว.)
				แผนที่ภูมิประเทศ	ระวาง	แผ่น	มาตราส่วน	เลขที่ดิน		
104871	เมืองลำพูน	ริมปิง	4598	4746II	9454	00	1:4000	38	3-2-27	575
104872	เมืองลำพูน	ริมปิง	4599	4746II	9654	00	1:4000	314	1-1-40	800
104877	เมืองลำพูน	ริมปิง	4604	4746II	9452	00	1:4000	261	2-2-40	450
104878	เมืองลำพูน	ริมปิง	4605	4746II	9452	00	1:4000	262	1-0-49	525
104879	เมืองลำพูน	ริมปิง	4606	4746II	9452	00	1:4000	263	1-3-60	525
104880	เมืองลำพูน	ริมปิง	4607	4746II	9452	00	1:4000	264	0-3-28	600
104881	เมืองลำพูน	ริมปิง	4608	4746II	9452	00	1:4000	265	0-3-15	600
104882	เมืองลำพูน	ริมปิง	4609	4746II	9454	00	1:4000	39	0-3-32	1,000
104883	เมืองลำพูน	ริมปิง	4610	4746II	9654	00	1:4000	349	2-0-46	450
104884	เมืองลำพูน	ริมปิง	4611	4746II	9654	00	1:4000	350	1-1-62	525
104885	เมืองลำพูน	ริมปิง	4612	4746II	9652	00	1:4000	494	2-1-60.5	450
104886	เมืองลำพูน	ริมปิง	4613	4746II	9652	00	1:4000	495	1-2-76	700
104887	เมืองลำพูน	ริมปิง	4614	4746II	9652	00	1:4000	496	2-3-10	700
104888	เมืองลำพูน	ริมปิง	4615	4746II	9652	00	1:4000	497	0-1-28.7	700
104891	เมืองลำพูน	ริมปิง	4618	4746II	9652	00	1:4000	500	0-3-90	700
104892	เมืองลำพูน	ริมปิง	4619	4746II	9652	00	1:4000	501	0-3-88	700
104893	เมืองลำพูน	ริมปิง	4620	4746II	9854	00	1:4000	1845	0-3-12	800
104894	เมืองลำพูน	ริมปิง	4621	4746II	9854	00	1:4000	758	1-1-45	800
104895	เมืองลำพูน	ริมปิง	4622	4746II	9652	00	1:4000	502	1-1-1	600
104896	เมืองลำพูน	ริมปิง	4623	4746II	9652	00	1:4000	503	1-1-0	600
104897	เมืองลำพูน	ริมปิง	4624	4746II	9652	00	1:4000	504	1-1-9	600

บัญชีราคาประเมินที่ดิน

ตามพระราชบัญญัติการประเมินราคาทรัพย์สินเพื่อประโยชน์แห่งรัฐ พ.ศ. 2562

ตำบล ริมปิง อำเภอ เมืองลำพูน จังหวัด ลำพูน

โฉนดที่ดินเลขที่	อำเภอ	ตำบล	หน้าสำรวจ	เครื่องหมายที่ดินระบบพิกัดฉาก ยู ที เอ็ม / ศูนย์กำเนิด					เนื้อที่ (ไร่-งาน-ตร.ว.)	ราคาประเมิน (บาท ต่อ ตร.ว.)
				แผนที่ภูมิประเทศ	ระวาง	แผ่น	มาตราส่วน	เลขที่ดิน		
104898	เมืองลำพูน	ริมปิง	4625	4746II	9652	00	1:4000	505	1-1-97	600
104899	เมืองลำพูน	ริมปิง	4626	4746II	9652	00	1:4000	506	0-3-61	700
104900	เมืองลำพูน	ริมปิง	4627	4746II	9652	00	1:4000	507	1-1-50	700
104903	เมืองลำพูน	ริมปิง	4630	4746II	9854	00	1:4000	759	5-2-38	575
104904	เมืองลำพูน	ริมปิง	4631	4746II	9854	00	1:4000	760	1-0-7	800
104905	เมืองลำพูน	ริมปิง	4632	4746II	9854	00	1:4000	761	0-0-70	800
104908	เมืองลำพูน	ริมปิง	4635	4746II	9654	00	1:4000	351	0-3-54	1,000
104909	เมืองลำพูน	ริมปิง	4636	4746II	9654	00	1:4000	352	0-1-66	500
105071	เมืองลำพูน	ริมปิง	4638	4746II	9452	00	1:4000	200	0-2-10	450
105192	เมืองลำพูน	ริมปิง	4498	4746II	9656	16	1:1000	104	0-1-26	1,000
105193	เมืองลำพูน	ริมปิง	4499	4746II	9656	16	1:1000	105	0-2-12	1,000
105212	เมืองลำพูน	ริมปิง	4508	4746II	9854	00	1:4000	744	3-1-84.9	800
105319	เมืองลำพูน	ริมปิง	4510	4746II	9856	00	1:4000	344	3-0-60.1	575
105561	เมืองลำพูน	ริมปิง	4516	4746II	9656	16	1:1000	106	0-1-54.6	800
105563	เมืองลำพูน	ริมปิง	4511	4746II	9654	00	1:4000	309	2-0-63.5	525
105753	เมืองลำพูน	ริมปิง	4640	4746II	9452	00	1:4000	213	1-0-49	600
105754	เมืองลำพูน	ริมปิง	4641	4746II	9452	00	1:4000	215	0-3-65	600
105755	เมืองลำพูน	ริมปิง	4642	4746II	9452	00	1:4000	221	0-2-92	600
105756	เมืองลำพูน	ริมปิง	4643	4746II	9452	00	1:4000	214	0-3-78	600
105758	เมืองลำพูน	ริมปิง	4645	4746II	9652	00	1:4000	493	6-2-53	600
105761	เมืองลำพูน	ริมปิง	4648	4746II	9654	10	1:1000	17	0-1-69	800

บัญชีราคาประเมินที่ดิน

ตามพระราชบัญญัติการประเมินราคาทรัพย์สินเพื่อประโยชน์แห่งรัฐ พ.ศ. 2562

ตำบล ริมปิง อำเภอ เมืองลำพูน จังหวัด ลำพูน

โฉนดที่ดินเลขที่	อำเภอ	ตำบล	หน้าสำรวจ	เครื่องหมายที่ดินระบบพิกัดฉาก ยู ที เอ็ม / ศูนย์กำเนิด					เนื้อที่ (ไร่-งาน-ตร.ว.)	ราคาประเมิน (บาท ต่อ ตร.ว.)
				แผนที่ภูมิประเทศ	ระวาง	แผ่น	มาตราส่วน	เลขที่ดิน		
105762	เมืองลำพูน	ริมปิง	4649	4746II	9452	00	1:4000	269	2-3-15	625
105763	เมืองลำพูน	ริมปิง	4650	4746II	9452	00	1:4000	270	2-2-10	625
105764	เมืองลำพูน	ริมปิง	4651	4746II	9652	00	1:4000	455	0-1-80	1,000
105765	เมืองลำพูน	ริมปิง	4652	4746II	9652	00	1:4000	456	0-1-38	1,000
105766	เมืองลำพูน	ริมปิง	4653	4746II	9652	00	1:4000	457	0-1-10	1,000
105767	เมืองลำพูน	ริมปิง	4654	4746II	9652	00	1:4000	458	3-2-76	450
105768	เมืองลำพูน	ริมปิง	4655	4746II	9652	00	1:4000	461	0-3-1	600
105770	เมืองลำพูน	ริมปิง	4657	4746II	9652	00	1:4000	459	1-1-30	450
105771	เมืองลำพูน	ริมปิง	4658	4746II	9652	00	1:4000	460	1-1-4	450
105772	เมืองลำพูน	ริมปิง	4659	4746II	9652	00	1:4000	462	2-1-60	450
105777	เมืองลำพูน	ริมปิง	4664	4746II	9654	00	1:4000	320	2-0-87	575
105778	เมืองลำพูน	ริมปิง	4665	4746II	9654	13	1:1000	12	0-0-63	1,000
105779	เมืองลำพูน	ริมปิง	4666	4746II	9654	13	1:1000	13	0-0-27	1,000
105780	เมืองลำพูน	ริมปิง	4667	4746II	9652	00	1:4000	463	1-0-15	875
105781	เมืองลำพูน	ริมปิง	4668	4746II	9452	00	1:4000	463	0-3-27	600
105782	เมืองลำพูน	ริมปิง	4669	4746II	9652	00	1:4000	464	0-3-4	600
105784	เมืองลำพูน	ริมปิง	4671	4746II	9454	00	1:4000	83	4-3-0	450
105785	เมืองลำพูน	ริมปิง	4672	4746II	9652	00	1:4000	465	1-1-9	525
105786	เมืองลำพูน	ริมปิง	4673	4746II	9652	00	1:4000	466	1-2-65	450
105787	เมืองลำพูน	ริมปิง	4674	4746II	9652	00	1:4000	467	1-2-1	450
105788	เมืองลำพูน	ริมปิง	4675	4746II	9652	00	1:4000	468	1-1-83	450

บัญชีราคาประเมินที่ดิน

ตามพระราชบัญญัติการประเมินราคาทรัพย์สินเพื่อประโยชน์แห่งรัฐ พ.ศ. 2562

ตำบล ริมปิง อำเภอ เมืองลำพูน จังหวัด ลำพูน

โฉนดที่ดินเลขที่	อำเภอ	ตำบล	หน้าสำรวจ	เครื่องหมายที่ดินระบบพิกัดฉาก ยู ที เอ็ม / ศูนย์กำเนิด					เนื้อที่ (ไร่-งาน-ตร.ว.)	ราคาประเมิน (บาท ต่อ ตร.ว.)
				แผนที่ภูมิประเทศ	ระวาง	แผ่น	มาตราส่วน	เลขที่ดิน		
105789	เมืองลำพูน	ริมปิง	4676	4746II	9652	00	1:4000	469	1-2-45	450
105790	เมืองลำพูน	ริมปิง	4677	4746II	9652	00	1:4000	470	1-1-33	875
105791	เมืองลำพูน	ริมปิง	4678	4746II	9654	13	1:1000	14	0-1-97	600
105792	เมืองลำพูน	ริมปิง	4679	4746II	9654	13	1:1000	15	0-1-37	600
105793	เมืองลำพูน	ริมปิง	4680	4746II	9654	13	1:1000	16	0-2-20	600
105794	เมืองลำพูน	ริมปิง	4681	4746II	9652	00	1:4000	471	1-3-15	625
105795	เมืองลำพูน	ริมปิง	4682	4746II	9652	00	1:4000	472	0-3-99	400
105796	เมืองลำพูน	ริมปิง	4683	4746II	9652	00	1:4000	473	0-3-77	450
105797	เมืองลำพูน	ริมปิง	4684	4746II	9652	00	1:4000	474	0-1-81	400
105798	เมืองลำพูน	ริมปิง	4685	4746II	9652	00	1:4000	475	1-0-69	450
105799	เมืองลำพูน	ริมปิง	4686	4746II	9652	00	1:4000	476	1-2-10	450
105800	เมืองลำพูน	ริมปิง	4687	4746II	9652	00	1:4000	477	1-0-70	450
105801	เมืองลำพูน	ริมปิง	4688	4746II	9652	00	1:4000	478	1-1-38	450
105802	เมืองลำพูน	ริมปิง	4689	4746II	9652	00	1:4000	479	1-1-20	450
105803	เมืองลำพูน	ริมปิง	4690	4746II	9654	00	1:4000	321	2-0-66	575
105804	เมืองลำพูน	ริมปิง	4691	4746II	9654	00	1:4000	322	2-1-0	700
105805	เมืองลำพูน	ริมปิง	4692	4746II	9654	00	1:4000	323	1-1-93	700
105808	เมืองลำพูน	ริมปิง	4695	4746II	9454	00	1:4000	41	1-2-83	450
105809	เมืองลำพูน	ริมปิง	4696	4746II	9454	00	1:4000	42	0-3-11	450
105810	เมืองลำพูน	ริมปิง	4697	4746II	9654	00	1:4000	326	0-1-83	600
105812	เมืองลำพูน	ริมปิง	4699	4746II	9652	00	1:4000	489	0-2-11	1,000

บัญชีราคาประเมินที่ดิน

ตามพระราชบัญญัติการประเมินราคาทรัพย์สินเพื่อประโยชน์แห่งรัฐ พ.ศ. 2562

ตำบล ริมปิง อำเภอ เมืองลำพูน จังหวัด ลำพูน

โฉนดที่ดินเลขที่	อำเภอ	ตำบล	หน้าสำรวจ	เครื่องหมายที่ดินระบบพิกัดฉาก ยู ที เอ็ม / ศูนย์กำเนิด					เนื้อที่ (ไร่-งาน-ตร.ว.)	ราคาประเมิน (บาท ต่อ ตร.ว.)
				แผนที่ภูมิประเทศ	ระวาง	แผ่น	มาตราส่วน	เลขที่ดิน		
105813	เมืองลำพูน	ริมปิง	4700	4746II	9652	00	1:4000	490	0-0-90	600
105814	เมืองลำพูน	ริมปิง	4701	4746II	9652	00	1:4000	491	0-1-90	600
105815	เมืองลำพูน	ริมปิง	4702	4746II	9654	00	1:4000	327	0-2-9	600
105816	เมืองลำพูน	ริมปิง	4703	4746II	9654	00	1:4000	328	0-1-51	600
105817	เมืองลำพูน	ริมปิง	4704	4746II	9654	00	1:4000	343	0-1-60	600
105818	เมืองลำพูน	ริมปิง	4705	4746II	9654	00	1:4000	344	0-1-51	600
105819	เมืองลำพูน	ริมปิง	4706	4746II	9654	00	1:4000	345	0-2-60	600
105820	เมืองลำพูน	ริมปิง	4707	4746II	9454	00	1:4000	44	2-0-30	450
105821	เมืองลำพูน	ริมปิง	4708	4746II	9454	00	1:4000	45	2-0-4	450
105822	เมืองลำพูน	ริมปิง	4709	4746II	9654	09	1:1000	7	0-0-77	800
105823	เมืองลำพูน	ริมปิง	4710	4746II	9654	09	1:1000	8	0-0-89	1,000
105824	เมืองลำพูน	ริมปิง	4711	4746II	9654	09	1:1000	9	0-1-69	1,000
105825	เมืองลำพูน	ริมปิง	4712	4746II	9654	09	1:1000	10	1-0-57	1,000
105826	เมืองลำพูน	ริมปิง	4713	4746II	9654	09	1:1000	11	0-1-7	600
105827	เมืองลำพูน	ริมปิง	4714	4746II	9654	09	1:1000	12	0-1-56	1,000
105828	เมืองลำพูน	ริมปิง	4715	4746II	9654	00	1:4000	319	3-3-88	450
105829	เมืองลำพูน	ริมปิง	4716	4746II	9654	10	1:1000	6	2-1-29	800
105830	เมืองลำพูน	ริมปิง	4717	4746II	9654	00	1:4000	325	1-0-8	800
105831	เมืองลำพูน	ริมปิง	4718	4746II	9652	00	1:4000	480	1-0-54	625
105832	เมืองลำพูน	ริมปิง	4719	4746II	9652	00	1:4000	481	2-1-93	625
105833	เมืองลำพูน	ริมปิง	4720	4746II	9652	00	1:4000	482	2-1-64	625

บัญชีราคาประเมินที่ดิน

ตามพระราชบัญญัติการประเมินราคาทรัพย์สินเพื่อประโยชน์แห่งรัฐ พ.ศ. 2562

ตำบล ริมปิง อำเภอ เมืองลำพูน จังหวัด ลำพูน

โฉนดที่ดินเลขที่	อำเภอ	ตำบล	หน้าสำรวจ	เครื่องหมายที่ดินระบบพิกัดฉาก ยู ที เอ็ม / ศูนย์กำเนิด					เนื้อที่ (ไร่-งาน-ตร.ว.)	ราคาประเมิน (บาท ต่อ ตร.ว.)
				แผนที่ภูมิประเทศ	ระวาง	แผ่น	มาตราส่วน	เลขที่ดิน		
105834	เมืองลำพูน	ริมปิง	4721	4746II	9654	00	1:4000	330	4-0-7	450
105835	เมืองลำพูน	ริมปิง	4722	4746II	9654	00	1:4000	331	4-1-63	450
105836	เมืองลำพูน	ริมปิง	4723	4746II	9654	00	1:4000	332	1-0-76	700
105837	เมืองลำพูน	ริมปิง	4724	4746II	9654	00	1:4000	333	1-1-20	400
105838	เมืองลำพูน	ริมปิง	4725	4746II	9654	00	1:4000	334	1-1-42	400
105839	เมืองลำพูน	ริมปิง	4726	4746II	9654	00	1:4000	335	1-0-11	700
105840	เมืองลำพูน	ริมปิง	4727	4746II	9652	00	1:4000	492	1-2-88	525
105841	เมืองลำพูน	ริมปิง	4728	4746II	9652	00	1:4000	485	1-2-83.6	700
105842	เมืองลำพูน	ริมปิง	4729	4746II	9652	00	1:4000	802	1-2-96	400
105843	เมืองลำพูน	ริมปิง	4730	4746II	9652	00	1:4000	487	4-2-71	400
105844	เมืองลำพูน	ริมปิง	4731	4746II	9654	00	1:4000	336	0-2-31	600
105845	เมืองลำพูน	ริมปิง	4732	4746II	9654	00	1:4000	339	1-1-29	700
105846	เมืองลำพูน	ริมปิง	4733	4746II	9654	00	1:4000	340	1-0-8	700
105847	เมืองลำพูน	ริมปิง	4734	4746II	9654	10	1:1000	7	0-3-75	800
105848	เมืองลำพูน	ริมปิง	4735	4746II	9654	10	1:1000	8	0-1-3	800
105849	เมืองลำพูน	ริมปิง	4736	4746II	9654	10	1:1000	9	0-3-72	800
105850	เมืองลำพูน	ริมปิง	4737	4746II	9654	10	1:1000	10	0-3-84	800
105851	เมืองลำพูน	ริมปิง	4738	4746II	9654	10	1:1000	11	0-2-70	800
105852	เมืองลำพูน	ริมปิง	4739	4746II	9654	00	1:4000	341	2-1-60	450
105853	เมืองลำพูน	ริมปิง	4740	4746II	9654	00	1:4000	342	4-0-14	450
105854	เมืองลำพูน	ริมปิง	4741	4746II	9654	10	1:1000	12	0-3-93.1	1,000

บัญชีราคาประเมินที่ดิน

ตามพระราชบัญญัติการประเมินราคาทรัพย์สินเพื่อประโยชน์แห่งรัฐ พ.ศ. 2562

ตำบล ริมปิง อำเภอ เมืองลำพูน จังหวัด ลำพูน

โฉนดที่ดินเลขที่	อำเภอ	ตำบล	หน้าสำรวจ	เครื่องหมายที่ดินระบบพิกัดฉาก ยู ที เอ็ม / ศูนย์กำเนิด					เนื้อที่ (ไร่-งาน-ตร.ว.)	ราคาประเมิน (บาท ต่อ ตร.ว.)
				แผนที่ภูมิประเทศ	ระวาง	แผ่น	มาตราส่วน	เลขที่ดิน		
105855	เมืองลำพูน	ริมปิง	4742	4746II	9654	10	1:1000	13	0-1-36	800
105856	เมืองลำพูน	ริมปิง	4743	4746II	9652	00	1:4000	483	3-2-86	450
105857	เมืองลำพูน	ริมปิง	4744	4746II	9654	10	1:1000	15	0-0-78	1,000
105858	เมืองลำพูน	ริมปิง	4745	4746II	9654	10	1:1000	16	0-0-65	1,000
105859	เมืองลำพูน	ริมปิง	4746	4746II	9654	10	1:1000	14	0-1-36	1,000
105860	เมืองลำพูน	ริมปิง	4747	4746II	9454	00	1:4000	46	2-0-0	450
105861	เมืองลำพูน	ริมปิง	4748	4746II	9454	00	1:4000	47	2-0-0	450
105862	เมืองลำพูน	ริมปิง	4749	4746II	9454	00	1:4000	48	2-0-0	450
105864	เมืองลำพูน	ริมปิง	4751	4746II	9454	00	1:4000	40	1-2-82	450
105865	เมืองลำพูน	ริมปิง	4752	4746II	9654	00	1:4000	347	1-0-87	800
105866	เมืองลำพูน	ริมปิง	4753	4746II	9654	00	1:4000	348	1-0-98	800
105867	เมืองลำพูน	ริมปิง	4754	4746II	9654	00	1:4000	337	1-0-35	400
105869	เมืองลำพูน	ริมปิง	4756	4746II	9654	00	1:4000	941	0-2-96	3,500
105870	เมืองลำพูน	ริมปิง	4757	4746II	9654	00	1:4000	1057	1-0-64	3,500
105871	เมืองลำพูน	ริมปิง	4758	4746II	9654	05	1:1000	9	0-3-63	575
105872	เมืองลำพูน	ริมปิง	4759	4746II	9654	05	1:1000	10	1-2-45	575
105873	เมืองลำพูน	ริมปิง	4760	4746II	9654	06	1:1000	23	0-1-64.1	800
105874	เมืองลำพูน	ริมปิง	4761	4746II	9654	06	1:1000	24	0-3-61	1,000
105875	เมืองลำพูน	ริมปิง	4762	4746II	9654	06	1:1000	25	0-2-51	800
105876	เมืองลำพูน	ริมปิง	4763	4746II	9654	00	1:4000	354	0-2-10	800
105877	เมืองลำพูน	ริมปิง	4764	4746II	9654	06	1:1000	22	0-3-0	800

บัญชีราคาประเมินที่ดิน

ตามพระราชบัญญัติการประเมินราคาทรัพย์สินเพื่อประโยชน์แห่งรัฐ พ.ศ. 2562

ตำบล ริมปิง อำเภอ เมืองลำพูน จังหวัด ลำพูน

โฉนดที่ดินเลขที่	อำเภอ	ตำบล	หน้าสำรวจ	เครื่องหมายที่ดินระบบพิกัดฉาก ยู ที เอ็ม / ศูนย์กำเนิด					เนื้อที่ (ไร่-งาน-ตร.ว.)	ราคาประเมิน (บาท ต่อ ตร.ว.)
				แผนที่ภูมิประเทศ	ระวาง	แผ่น	มาตราส่วน	เลขที่ดิน		
105878	เมืองลำพูน	ริมปิง	4765	4746II	9654	02	1:1000	29	0-1-68	800
105879	เมืองลำพูน	ริมปิง	4766	4746II	9654	02	1:1000	30	0-0-69	800
105880	เมืองลำพูน	ริมปิง	4767	4746II	9654	02	1:1000	31	0-2-9	800
105881	เมืองลำพูน	ริมปิง	4768	4746II	9654	00	1:4000	355	0-0-92	500
105882	เมืองลำพูน	ริมปิง	4769	4746II	9654	06	1:1000	263	0-0-70	800
105883	เมืองลำพูน	ริมปิง	4770	4746II	9654	06	1:1000	264	0-0-78	800
105884	เมืองลำพูน	ริมปิง	4771	4746II	9654	10	1:1000	18	0-2-13	800
105885	เมืองลำพูน	ริมปิง	4772	4746II	9654	07	1:1000	5	0-0-59	800
105886	เมืองลำพูน	ริมปิง	4773	4746II	9454	08	1:1000	49	0-1-20	1,000
105887	เมืองลำพูน	ริมปิง	4774	4746II	9454	08	1:1000	50	0-2-32	800
105888	เมืองลำพูน	ริมปิง	4775	4746II	9656	00	1:4000	1051	0-3-27	2,000
105890	เมืองลำพูน	ริมปิง	4777	4746II	9656	15	1:1000	40	0-1-22	800
105891	เมืองลำพูน	ริมปิง	4778	4746II	9656	00	1:4000	1056	1-3-2	2,000
105892	เมืองลำพูน	ริมปิง	4779	4746II	9656	00	1:4000	1057	0-2-91	800
105893	เมืองลำพูน	ริมปิง	4780	4746II	9856	13	1:1000	19	0-1-26	1,000
105895	เมืองลำพูน	ริมปิง	4782	4746II	9656	15	1:1000	41	4-3-25	700
105896	เมืองลำพูน	ริมปิง	4783	4746II	9656	12	1:1000	1	0-1-72	800
105900	เมืองลำพูน	ริมปิง	4787	4746II	9656	00	1:4000	1049	0-3-12	800
105901	เมืองลำพูน	ริมปิง	4788	4746II	9656	00	1:4000	1050	0-2-63	800
105902	เมืองลำพูน	ริมปิง	4789	4746II	9656	00	1:4000	1052	0-1-42	800
105903	เมืองลำพูน	ริมปิง	4790	4746II	9656	00	1:4000	1053	0-3-81	2,000

บัญชีราคาประเมินที่ดิน

ตามพระราชบัญญัติการประเมินราคาทรัพย์สินเพื่อประโยชน์แห่งรัฐ พ.ศ. 2562

ตำบล ริมปิง อำเภอ เมืองลำพูน จังหวัด ลำพูน

โฉนดที่ดินเลขที่	อำเภอ	ตำบล	หน้าสำรวจ	เครื่องหมายที่ดินระบบพิกัดฉาก ยู ที เอ็ม / ศูนย์กำเนิด					เนื้อที่ (ไร่-งาน-ตร.ว.)	ราคาประเมิน (บาท ต่อ ตร.ว.)
				แผนที่ภูมิประเทศ	ระวาง	แผ่น	มาตราส่วน	เลขที่ดิน		
105904	เมืองลำพูน	ริมปิง	4791	4746II	9656	00	1:4000	1054	0-2-68	2,000
105905	เมืองลำพูน	ริมปิง	4792	4746II	9656	00	1:4000	1055	1-3-68	2,000
105908	เมืองลำพูน	ริมปิง	4795	4746II	9656	00	1:4000	1058	0-0-89	800
105909	เมืองลำพูน	ริมปิง	4796	4746II	9656	15	1:1000	42	0-0-54	1,000
105910	เมืองลำพูน	ริมปิง	4797	4746II	9656	15	1:1000	43	0-0-26	1,000
105911	เมืองลำพูน	ริมปิง	4798	4746II	9656	15	1:1000	44	0-1-38	1,000
105912	เมืองลำพูน	ริมปิง	4799	4746II	9656	15	1:1000	45	0-3-68	800
106848	เมืองลำพูน	ริมปิง	4512	4746II	9654	00	1:4000	310	1-0-0	600
106864	เมืองลำพูน	ริมปิง	4517	4746II	9656	16	1:1000	107	0-1-41.1	1,000
106865	เมืองลำพูน	ริมปิง	4518	4746II	9656	16	1:1000	108	0-1-65	800
106866	เมืองลำพูน	ริมปิง	4519	4746II	9656	16	1:1000	109	0-2-48.3	1,000
106867	เมืองลำพูน	ริมปิง	4520	4746II	9656	16	1:1000	110	0-1-55.5	1,000
106868	เมืองลำพูน	ริมปิง	4521	4746II	9656	16	1:1000	111	0-1-31.6	800
107442	เมืองลำพูน	ริมปิง	4801	4746II	9652	00	1:4000	508	0-2-85	700
107443	เมืองลำพูน	ริมปิง	4802	4746II	9654	00	1:4000	356	1-0-24	575
107444	เมืองลำพูน	ริมปิง	4803	4746II	9654	00	1:4000	357	2-2-10	575
107445	เมืองลำพูน	ริมปิง	4804	4746II	9454	08	1:1000	8	0-0-65	1,000
107446	เมืองลำพูน	ริมปิง	4805	4746II	9654	00	1:4000	360	1-0-85.2	1,000
107447	เมืองลำพูน	ริมปิง	4806	4746II	9854	00	1:4000	763	2-3-0	700
107448	เมืองลำพูน	ริมปิง	4807	4746II	9654	00	1:4000	361	0-0-90	800
107450	เมืองลำพูน	ริมปิง	4809	4746II	9856	13	1:1000	21	0-1-82	800

บัญชีราคาประเมินที่ดิน

ตามพระราชบัญญัติการประเมินราคาทรัพย์สินเพื่อประโยชน์แห่งรัฐ พ.ศ. 2562

ตำบล ริมปิง อำเภอ เมืองลำพูน จังหวัด ลำพูน

โฉนดที่ดินเลขที่	อำเภอ	ตำบล	หน้าสำรวจ	เครื่องหมายที่ดินระบบพิกัดฉาก ยู ที เอ็ม / ศูนย์กำเนิด					เนื้อที่ (ไร่-งาน-ตร.ว.)	ราคาประเมิน (บาท ต่อ ตร.ว.)
				แผนที่ภูมิประเทศ	ระวาง	แผ่น	มาตราส่วน	เลขที่ดิน		
107467	เมืองลำพูน	ริมปิง	5194	4746II	9452	00	1:4000	333	2-0-98	450
107468	เมืองลำพูน	ริมปิง	5195	4746II	9452	00	1:4000	335	2-0-98	450
107469	เมืองลำพูน	ริมปิง	5196	4746II	9452	00	1:4000	334	2-0-99	450
107712	เมืองลำพูน	ริมปิง	4825	4746II	9856	13	1:1000	16	0-1-0	800
107881	เมืองลำพูน	ริมปิง	4830	4746II	9856	13	1:1000	17	0-0-37.3	800
107900	เมืองลำพูน	ริมปิง	4824	4746II	9656	15	1:1000	39	0-0-68.7	800
107917	เมืองลำพูน	ริมปิง	4829	4746II	9856	10	1:1000	28	0-0-37.2	800
108026	เมืองลำพูน	ริมปิง	4823	4746II	9656	02	1:1000	24	0-0-33	1,000
108133	เมืองลำพูน	ริมปิง	4832	4746II	9654	06	1:1000	270	0-2-86.7	875
108212	เมืองลำพูน	ริมปิง	4501	4746II	9656	15	1:1000	33	0-0-42	800
108285	เมืองลำพูน	ริมปิง	4502	4746II	9656	15	1:1000	34	0-0-46.6	1,000
108286	เมืองลำพูน	ริมปิง	4503	4746II	9656	15	1:1000	35	0-1-17.6	800
108287	เมืองลำพูน	ริมปิง	4504	4746II	9656	15	1:1000	36	0-1-59.1	800
108288	เมืองลำพูน	ริมปิง	4505	4746II	9656	15	1:1000	37	0-1-12.5	800
108289	เมืองลำพูน	ริมปิง	4506	4746II	9656	15	1:1000	38	0-0-91.2	800
108686	เมืองลำพูน	ริมปิง	9654	4746II	9654	00	1:4000	311	1-0-99.4	450
108731	เมืองลำพูน	ริมปิง	4833	4746II	9854	00	1:4000	748	0-3-5.2	800
108969	เมืองลำพูน	ริมปิง	4834	4746II	9654	02	1:1000	28	1-1-64.6	800
108988	เมืองลำพูน	ริมปิง	4841	4746II	9856	00	1:4000	348	0-1-53.1	500
108989	เมืองลำพูน	ริมปิง	4842	4746II	9856	00	1:4000	349	1-2-51.5	575
108990	เมืองลำพูน	ริมปิง	4843	4746II	9856	00	1:4000	350	1-3-58.7	575

บัญชีราคาประเมินที่ดิน

ตามพระราชบัญญัติการประเมินราคาทรัพย์สินเพื่อประโยชน์แห่งรัฐ พ.ศ. 2562

ตำบล ริมปิง อำเภอ เมืองลำพูน จังหวัด ลำพูน

โฉนดที่ดินเลขที่	อำเภอ	ตำบล	หน้าสำรวจ	เครื่องหมายที่ดินระบบพิกัดฉาก ยู ที เอ็ม / ศูนย์กำเนิด					เนื้อที่ (ไร่-งาน-ตร.ว.)	ราคาประเมิน (บาท ต่อ ตร.ว.)
				แผนที่ภูมิประเทศ	ระวาง	แผ่น	มาตราส่วน	เลขที่ดิน		
108994	เมืองลำพูน	ริมปิง	4839	4746II	9656	00	1:4000	1013	1-0-18.7	800
108995	เมืองลำพูน	ริมปิง	4840	4746II	9656	00	1:4000	1014	0-3-13.8	800
109194	เมืองลำพูน	ริมปิง	4844	4746II	9856	00	1:4000	351	1-1-80.3	575
109195	เมืองลำพูน	ริมปิง	4845	4746II	9856	00	1:4000	352	2-1-38	575
109207	เมืองลำพูน	ริมปิง	4838	4746II	9856	13	1:1000	18	0-1-70.3	1,000
109773	เมืองลำพูน	ริมปิง	4847	4746II	9854	00	1:4000	750	0-0-11	4,000
109774	เมืองลำพูน	ริมปิง	4848	4746II	9854	00	1:4000	751	0-0-6.7	4,000
109851	เมืองลำพูน	ริมปิง	4849	4746II	9854	00	1:4000	752	1-2-62	600
110087	เมืองลำพูน	ริมปิง	4811	4746II	9452	00	1:4000	571	0-1-15	600
110088	เมืองลำพูน	ริมปิง	4812	4746II	9452	00	1:4000	572	0-0-84	600
110089	เมืองลำพูน	ริมปิง	4813	4746II	9452	00	1:4000	573	0-0-90	600
110090	เมืองลำพูน	ริมปิง	4814	4746II	9452	00	1:4000	574	0-0-84	600
110091	เมืองลำพูน	ริมปิง	4815	4746II	9452	00	1:4000	575	0-3-3	600
110092	เมืองลำพูน	ริมปิง	4816	4746II	9452	00	1:4000	576	0-1-8	600
110093	เมืองลำพูน	ริมปิง	4817	4746II	9452	00	1:4000	577	0-0-66	600
110094	เมืองลำพูน	ริมปิง	4818	4746II	9452	00	1:4000	578	0-0-69	600
110095	เมืองลำพูน	ริมปิง	4819	4746II	9452	00	1:4000	579	0-0-74	600
110096	เมืองลำพูน	ริมปิง	4820	4746II	9452	00	1:4000	610	0-0-73	600
110097	เมืองลำพูน	ริมปิง	4821	4746II	9452	00	1:4000	607	1-1-8	600
110098	เมืองลำพูน	ริมปิง	4852	4746II	9452	00	1:4000	593	0-1-44	600
110099	เมืองลำพูน	ริมปิง	4853	4746II	9452	00	1:4000	594	0-1-2	600

บัญชีราคาประเมินที่ดิน

ตามพระราชบัญญัติการประเมินราคาทรัพย์สินเพื่อประโยชน์แห่งรัฐ พ.ศ. 2562

ตำบล ริมปิง อำเภอ เมืองลำพูน จังหวัด ลำพูน

โฉนดที่ดินเลขที่	อำเภอ	ตำบล	หน้าสำรวจ	เครื่องหมายที่ดินระบบพิกัดฉาก ยู ที เอ็ม / ศูนย์กำเนิด					เนื้อที่ (ไร่-งาน-ตร.ว.)	ราคาประเมิน (บาท ต่อ ตร.ว.)
				แผนที่ภูมิประเทศ	ระวาง	แผ่น	มาตราส่วน	เลขที่ดิน		
110100	เมืองลำพูน	ริมปิง	4854	4746II	9452	00	1:4000	609	0-1-51	600
110101	เมืองลำพูน	ริมปิง	4855	4746II	9452	00	1:4000	608	0-1-18	600
110102	เมืองลำพูน	ริมปิง	4856	4746II	9452	00	1:4000	595	0-0-96	600
110103	เมืองลำพูน	ริมปิง	4857	4746II	9452	00	1:4000	596	0-0-95	600
110104	เมืองลำพูน	ริมปิง	4858	4746II	9452	00	1:4000	597	0-0-91	600
110105	เมืองลำพูน	ริมปิง	4859	4746II	9452	00	1:4000	598	0-0-76	600
110106	เมืองลำพูน	ริมปิง	4860	4746II	9452	00	1:4000	599	0-0-84	600
110107	เมืองลำพูน	ริมปิง	4861	4746II	9452	00	1:4000	600	0-0-73	600
110108	เมืองลำพูน	ริมปิง	4862	4746II	9452	00	1:4000	601	0-1-98	600
110109	เมืองลำพูน	ริมปิง	4863	4746II	9452	00	1:4000	603	0-2-30	600
110110	เมืองลำพูน	ริมปิง	4864	4746II	9452	00	1:4000	604	0-0-93	600
110111	เมืองลำพูน	ริมปิง	4865	4746II	9452	00	1:4000	605	0-0-79	600
110112	เมืองลำพูน	ริมปิง	4866	4746II	9452	00	1:4000	606	1-1-20	300
110113	เมืองลำพูน	ริมปิง	4867	4746II	9452	00	1:4000	592	0-1-70	600
110114	เมืองลำพูน	ริมปิง	4868	4746II	9452	00	1:4000	587	0-0-80	600
110115	เมืองลำพูน	ริมปิง	4869	4746II	9452	00	1:4000	588	0-0-77	600
110116	เมืองลำพูน	ริมปิง	4870	4746II	9452	00	1:4000	589	0-0-78	600
110117	เมืองลำพูน	ริมปิง	4871	4746II	9452	00	1:4000	590	0-1-16	600
110118	เมืองลำพูน	ริมปิง	4872	4746II	9452	00	1:4000	586	0-2-12	600
110119	เมืองลำพูน	ริมปิง	4873	4746II	9452	00	1:4000	580	0-0-83	600
110120	เมืองลำพูน	ริมปิง	4874	4746II	9452	00	1:4000	581	0-0-86	600

บัญชีราคาประเมินที่ดิน

ตามพระราชบัญญัติการประเมินราคาทรัพย์สินเพื่อประโยชน์แห่งรัฐ พ.ศ. 2562

ตำบล ริมปิง อำเภอ เมืองลำพูน จังหวัด ลำพูน

โฉนดที่ดินเลขที่	อำเภอ	ตำบล	หน้าสำรวจ	เครื่องหมายที่ดินระบบพิกัดฉาก ยู ที เอ็ม / ศูนย์กำเนิด					เนื้อที่ (ไร่-งาน-ตร.ว.)	ราคาประเมิน (บาท ต่อ ตร.ว.)
				แผนที่ภูมิประเทศ	ระวาง	แผ่น	มาตราส่วน	เลขที่ดิน		
110121	เมืองลำพูน	ริมปิง	4875	4746II	9452	00	1:4000	582	0-0-84	600
110122	เมืองลำพูน	ริมปิง	4876	4746II	9452	00	1:4000	583	0-0-84	600
110123	เมืองลำพูน	ริมปิง	4877	4746II	9452	00	1:4000	584	0-0-84	600
110124	เมืองลำพูน	ริมปิง	4878	4746II	9452	00	1:4000	585	0-2-50	600
110125	เมืองลำพูน	ริมปิง	4879	4746II	9452	00	1:4000	591	0-2-0	300
110126	เมืองลำพูน	ริมปิง	4880	4746II	9452	00	1:4000	510	2-2-28	450
110369	เมืองลำพูน	ริมปิง	4835	4746II	9452	06	1:1000	3	0-0-65.4	1,000
110371	เมืองลำพูน	ริมปิง	4826	4746II	9452	04	1:1000	152	0-1-73.6	600
110378	เมืองลำพูน	ริมปิง	4387	4746II	9654	02	1:1000	26	0-1-74.6	500
110481	เมืองลำพูน	ริมปิง	4827	4746II	9452	04	1:1000	153	0-1-82	600
110482	เมืองลำพูน	ริมปิง	4828	4746II	9452	04	1:1000	154	0-1-74	600
110571	เมืองลำพูน	ริมปิง	4846	4746II	9854	00	1:4000	749	0-0-9.4	4,000
110667	เมืองลำพูน	ริมปิง	4850	4746II	9452	11	1:1000	18	0-0-78.4	600
110698	เมืองลำพูน	ริมปิง	4881	4746II	9656	00	1:4000	1061	3-2-87	450
110699	เมืองลำพูน	ริมปิง	4882	4746II	9656	04	1:1000	24	0-1-71	1,500
110701	เมืองลำพูน	ริมปิง	4884	4746II	9656	00	1:4000	1063	2-2-52	575
110702	เมืองลำพูน	ริมปิง	4885	4746II	9656	00	1:4000	1064	2-1-70	575
110703	เมืองลำพูน	ริมปิง	4886	4746II	9656	00	1:4000	1065	1-3-78	575
110704	เมืองลำพูน	ริมปิง	4887	4746II	9656	00	1:4000	1066	3-3-49	575
110705	เมืองลำพูน	ริมปิง	4888	4746II	9656	00	1:4000	1068	3-3-91	575
110706	เมืองลำพูน	ริมปิง	4889	4746II	9656	00	1:4000	1069	0-1-37	1,500

บัญชีราคาประเมินที่ดิน

ตามพระราชบัญญัติการประเมินราคาทรัพย์สินเพื่อประโยชน์แห่งรัฐ พ.ศ. 2562

ตำบล ริมปิง อำเภอ เมืองลำพูน จังหวัด ลำพูน

โฉนดที่ดินเลขที่	อำเภอ	ตำบล	หน้าสำรวจ	เครื่องหมายที่ดินระบบพิกัดฉาก ยู ที เอ็ม / ศูนย์กำเนิด					เนื้อที่ (ไร่-งาน-ตร.ว.)	ราคาประเมิน (บาท ต่อ ตร.ว.)
				แผนที่ภูมิประเทศ	ระวาง	แผ่น	มาตราส่วน	เลขที่ดิน		
110707	เมืองลำพูน	ริมปิง	4890	4746II	9656	00	1:4000	1070	0-2-71	1,500
110708	เมืองลำพูน	ริมปิง	4891	4746II	9656	00	1:4000	1071	0-1-50	1,500
110709	เมืองลำพูน	ริมปิง	4892	4746II	9656	00	1:4000	1072	0-1-11	800
110710	เมืองลำพูน	ริมปิง	4893	4746II	9656	00	1:4000	1073	1-0-50	700
110711	เมืองลำพูน	ริมปิง	4894	4746II	9656	00	1:4000	1074	2-0-74	575
110712	เมืองลำพูน	ริมปิง	4895	4746II	9656	00	1:4000	1075	1-3-60	575
110713	เมืองลำพูน	ริมปิง	4896	4746II	9656	00	1:4000	1076	1-0-84	700
110714	เมืองลำพูน	ริมปิง	4897	4746II	9656	00	1:4000	1078	0-1-80	1,500
110715	เมืองลำพูน	ริมปิง	4898	4746II	9656	00	1:4000	1079	0-1-76	1,500
110716	เมืองลำพูน	ริมปิง	4899	4746II	9656	00	1:4000	1080	0-2-98	1,500
110717	เมืองลำพูน	ริมปิง	4900	4746II	9656	00	1:4000	1081	0-2-30	700
110718	เมืองลำพูน	ริมปิง	4901	4746II	9656	00	1:4000	1082	0-2-17	700
110719	เมืองลำพูน	ริมปิง	4902	4746II	9656	04	1:1000	25	0-1-31	1,500
110720	เมืองลำพูน	ริมปิง	4903	4746II	9656	00	1:4000	1262	0-0-68	1,500
110721	เมืองลำพูน	ริมปิง	4904	4746II	9656	00	1:4000	1263	0-1-4	1,500
110722	เมืองลำพูน	ริมปิง	4905	4746II	9656	00	1:4000	1264	0-0-48	1,500
110723	เมืองลำพูน	ริมปิง	4906	4746II	9656	00	1:4000	1265	0-0-64	1,500
110724	เมืองลำพูน	ริมปิง	4907	4746II	9656	00	1:4000	1083	3-0-87	575
110725	เมืองลำพูน	ริมปิง	4908	4746II	9656	00	1:4000	1084	2-2-48	575
110726	เมืองลำพูน	ริมปิง	4909	4746II	9656	00	1:4000	1085	4-0-50	575
110727	เมืองลำพูน	ริมปิง	4910	4746II	9656	00	1:4000	1086	5-3-19	575

บัญชีราคาประเมินที่ดิน

ตามพระราชบัญญัติการประเมินราคาทรัพย์สินเพื่อประโยชน์แห่งรัฐ พ.ศ. 2562

ตำบล ริมปิง อำเภอ เมืองลำพูน จังหวัด ลำพูน

โฉนดที่ดินเลขที่	อำเภอ	ตำบล	หน้าสำรวจ	เครื่องหมายที่ดินระบบพิกัดฉาก ยู ที เอ็ม / ศูนย์กำเนิด					เนื้อที่ (ไร่-งาน-ตร.ว.)	ราคาประเมิน (บาท ต่อ ตร.ว.)
				แผนที่ภูมิประเทศ	ระวาง	แผ่น	มาตราส่วน	เลขที่ดิน		
110728	เมืองลำพูน	ริมปิง	4911	4746II	9656	00	1:4000	1087	1-3-48	575
110729	เมืองลำพูน	ริมปิง	4912	4746II	9656	00	1:4000	1088	1-3-64	575
110730	เมืองลำพูน	ริมปิง	4913	4746II	9656	00	1:4000	1089	3-1-88	575
110731	เมืองลำพูน	ริมปิง	4914	4746II	9656	00	1:4000	1090	3-0-58	575
110732	เมืองลำพูน	ริมปิง	4915	4746II	9656	00	1:4000	1092	2-2-34	575
110733	เมืองลำพูน	ริมปิง	4916	4746II	9656	00	1:4000	1093	1-0-70	575
110734	เมืองลำพูน	ริมปิง	4917	4746II	9656	00	1:4000	1094	0-3-74.2	575
110969	เมืองลำพูน	ริมปิง	4918	4746II	9656	00	1:4000	1067	2-3-40	575
110970	เมืองลำพูน	ริมปิง	4919	4746II	9656	00	1:4000	1152	0-3-20	625
110971	เมืองลำพูน	ริมปิง	4920	4746II	9656	00	1:4000	1153	1-0-89	625
110972	เมืองลำพูน	ริมปิง	4921	4746II	9656	00	1:4000	1095	1-1-97	600
110973	เมืองลำพูน	ริมปิง	4922	4746II	9656	07	1:1000	16	0-1-16	1,500
110974	เมืองลำพูน	ริมปิง	4923	4746II	9656	00	1:4000	1096	2-2-10	925
110975	เมืองลำพูน	ริมปิง	4924	4746II	9656	00	1:4000	1097	0-2-10	1,300
110976	เมืองลำพูน	ริมปิง	4925	4746II	9656	00	1:4000	1098	0-3-60	1,300
110977	เมืองลำพูน	ริมปิง	4926	4746II	9656	00	1:4000	1099	0-3-78	1,300
110978	เมืองลำพูน	ริมปิง	4927	4746II	9656	00	1:4000	1100	0-2-95	1,300
110979	เมืองลำพูน	ริมปิง	4928	4746II	9656	00	1:4000	1101	0-3-6	1,300
110980	เมืองลำพูน	ริมปิง	4929	4746II	9656	00	1:4000	1137	0-1-97	700
110981	เมืองลำพูน	ริมปิง	4930	4746II	9656	00	1:4000	1136	0-2-48	700
110982	เมืองลำพูน	ริมปิง	4931	4746II	9656	00	1:4000	1138	1-1-50	625

บัญชีราคาประเมินที่ดิน

ตามพระราชบัญญัติการประเมินราคาทรัพย์สินเพื่อประโยชน์แห่งรัฐ พ.ศ. 2562

ตำบล ริมปิง อำเภอ เมืองลำพูน จังหวัด ลำพูน

โฉนดที่ดินเลขที่	อำเภอ	ตำบล	หน้าสำรวจ	เครื่องหมายที่ดินระบบพิกัดฉาก ยู ที เอ็ม / ศูนย์กำเนิด					เนื้อที่ (ไร่-งาน-ตร.ว.)	ราคาประเมิน (บาท ต่อ ตร.ว.)
				แผนที่ภูมิประเทศ	ระวาง	แผ่น	มาตราส่วน	เลขที่ดิน		
110983	เมืองลำพูน	ริมปิง	4932	4746II	9656	00	1:4000	1139	1-0-98	625
110984	เมืองลำพูน	ริมปิง	4933	4746II	9656	00	1:4000	1140	1-0-89	625
110985	เมืองลำพูน	ริมปิง	4934	4746II	9656	00	1:4000	1142	1-0-84	625
110986	เมืองลำพูน	ริมปิง	4935	4746II	9656	00	1:4000	1154	0-3-90	625
110987	เมืองลำพูน	ริมปิง	4936	4746II	9656	00	1:4000	1144	1-0-0	625
110988	เมืองลำพูน	ริมปิง	4937	4746II	9656	00	1:4000	1143	1-1-84	625
110989	เมืองลำพูน	ริมปิง	4938	4746II	9656	00	1:4000	1146	0-2-12	800
110990	เมืองลำพูน	ริมปิง	4939	4746II	9656	00	1:4000	1145	1-0-74	625
110991	เมืองลำพูน	ริมปิง	4940	4746II	9656	00	1:4000	1147	1-0-64	625
110992	เมืองลำพูน	ริมปิง	4941	4746II	9656	00	1:4000	1148	0-3-80	625
110993	เมืองลำพูน	ริมปิง	4942	4746II	9656	00	1:4000	1149	0-3-12	625
110994	เมืองลำพูน	ริมปิง	4943	4746II	9656	00	1:4000	1150	0-2-80	625
110995	เมืองลำพูน	ริมปิง	4944	4746II	9656	00	1:4000	1151	0-3-72	625
110996	เมืองลำพูน	ริมปิง	4945	4746II	9656	00	1:4000	1133	0-3-42	1,000
110997	เมืองลำพูน	ริมปิง	4946	4746II	9656	00	1:4000	1134	1-1-16	800
110998	เมืองลำพูน	ริมปิง	4947	4746II	9656	00	1:4000	1135	0-1-2	800
110999	เมืองลำพูน	ริมปิง	4948	4746II	9656	00	1:4000	1132	1-1-0	1,000
111000	เมืองลำพูน	ริมปิง	4949	4746II	9656	00	1:4000	1131	0-2-0	1,000
111001	เมืองลำพูน	ริมปิง	4950	4746II	9656	00	1:4000	1129	0-1-50	1,000
111002	เมืองลำพูน	ริมปิง	4951	4746II	9656	00	1:4000	1128	0-1-50	1,000
111003	เมืองลำพูน	ริมปิง	4952	4746II	9656	00	1:4000	1127	0-3-20	1,000

บัญชีราคาประเมินที่ดิน

ตามพระราชบัญญัติการประเมินราคาทรัพย์สินเพื่อประโยชน์แห่งรัฐ พ.ศ. 2562

ตำบล ริมปิง อำเภอ เมืองลำพูน จังหวัด ลำพูน

โฉนดที่ดินเลขที่	อำเภอ	ตำบล	หน้าสำรวจ	เครื่องหมายที่ดินระบบพิกัดฉาก ยู ที เอ็ม / ศูนย์กำเนิด					เนื้อที่ (ไร่-งาน-ตร.ว.)	ราคาประเมิน (บาท ต่อ ตร.ว.)
				แผนที่ภูมิประเทศ	ระวาง	แผ่น	มาตราส่วน	เลขที่ดิน		
111004	เมืองลำพูน	ริมปิง	4953	4746II	9656	00	1:4000	1125	0-2-30	1,000
111005	เมืองลำพูน	ริมปิง	4954	4746II	9656	00	1:4000	1126	0-1-0	800
111006	เมืองลำพูน	ริมปิง	4955	4746II	9656	00	1:4000	1124	0-1-50	1,000
111007	เมืองลำพูน	ริมปิง	4956	4746II	9656	00	1:4000	1123	0-3-66	800
111008	เมืองลำพูน	ริมปิง	4957	4746II	9656	00	1:4000	1122	2-2-0	600
111009	เมืองลำพูน	ริมปิง	4958	4746II	9656	00	1:4000	1118	2-2-50	700
111010	เมืองลำพูน	ริมปิง	4959	4746II	9656	00	1:4000	1119	2-0-65	700
111011	เมืองลำพูน	ริมปิง	4960	4746II	9656	00	1:4000	1121	0-3-50	875
111012	เมืองลำพูน	ริมปิง	4961	4746II	9656	00	1:4000	1120	1-2-0	875
111013	เมืองลำพูน	ริมปิง	4962	4746II	9656	00	1:4000	1116	1-1-0	750
111014	เมืองลำพูน	ริมปิง	4963	4746II	9656	00	1:4000	1114	4-0-20	700
111015	เมืองลำพูน	ริมปิง	4964	4746II	9656	00	1:4000	1115	0-3-0	750
111016	เมืองลำพูน	ริมปิง	4965	4746II	9656	00	1:4000	1155	0-2-44	750
111017	เมืองลำพูน	ริมปิง	4966	4746II	9656	00	1:4000	1113	0-2-10	750
111018	เมืองลำพูน	ริมปิง	4967	4746II	9656	00	1:4000	1112	2-2-0	700
111019	เมืองลำพูน	ริมปิง	4968	4746II	9656	00	1:4000	1111	1-0-50	750
111020	เมืองลำพูน	ริมปิง	4969	4746II	9656	00	1:4000	1109	1-2-0	875
111021	เมืองลำพูน	ริมปิง	4970	4746II	9656	00	1:4000	1110	0-2-70	800
111022	เมืองลำพูน	ริมปิง	4971	4746II	9656	00	1:4000	1108	1-0-0	875
111023	เมืองลำพูน	ริมปิง	4972	4746II	9656	00	1:4000	1107	6-3-0	575
111024	เมืองลำพูน	ริมปิง	4973	4746II	9656	00	1:4000	1106	0-1-70	1,000

บัญชีราคาประเมินที่ดิน

ตามพระราชบัญญัติการประเมินราคาทรัพย์สินเพื่อประโยชน์แห่งรัฐ พ.ศ. 2562

ตำบล ริมปิง อำเภอ เมืองลำพูน จังหวัด ลำพูน

โฉนดที่ดินเลขที่	อำเภอ	ตำบล	หน้าสำรวจ	เครื่องหมายที่ดินระบบพิกัดฉาก ยู ที เอ็ม / ศูนย์กำเนิด					เนื้อที่ (ไร่-งาน-ตร.ว.)	ราคาประเมิน (บาท ต่อ ตร.ว.)
				แผนที่ภูมิประเทศ	ระวาง	แผ่น	มาตราส่วน	เลขที่ดิน		
111025	เมืองลำพูน	ริมปิง	4974	4746II	9656	00	1:4000	1105	0-1-71	1,000
111026	เมืองลำพูน	ริมปิง	4975	4746II	9656	00	1:4000	1104	2-0-0	575
111027	เมืองลำพูน	ริมปิง	4976	4746II	9656	00	1:4000	1102	2-1-20	625
112246	เมืองลำพูน	ริมปิง	4851	4746II	9656	11	1:1000	12	0-2-61.5	2,000
112247	เมืองลำพูน	ริมปิง	5053	4746II	9452	00	1:4000	306	0-2-74.2	1,000
112286	เมืองลำพูน	ริมปิง	5054	4746II	9854	00	1:4000	1090	9-0-94	600
112287	เมืองลำพูน	ริมปิง	5055	4746II	9854	00	1:4000	1091	5-0-0	600
112308	เมืองลำพูน	ริมปิง	4836	4746II	9452	06	1:1000	4	0-0-53.9	1,000
112439	เมืองลำพูน	ริมปิง	4977	4746II	9656	00	1:4000	1141	0-3-64	625
112440	เมืองลำพูน	ริมปิง	4978	4746II	9656	00	1:4000	1117	1-2-20	750
112441	เมืองลำพูน	ริมปิง	4979	4746II	9656	00	1:4000	1103	0-1-50	1,000
112442	เมืองลำพูน	ริมปิง	4980	4746II	9452	00	1:4000	516	0-2-70	1,000
112443	เมืองลำพูน	ริมปิง	4981	4746II	9452	00	1:4000	517	1-1-33	1,000
112444	เมืองลำพูน	ริมปิง	4982	4746II	9452	00	1:4000	518	1-3-10	1,000
112445	เมืองลำพูน	ริมปิง	4983	4746II	9452	00	1:4000	519	0-2-7	1,000
112446	เมืองลำพูน	ริมปิง	4984	4746II	9452	00	1:4000	515	1-3-80	1,000
112447	เมืองลำพูน	ริมปิง	4985	4746II	9452	00	1:4000	521	1-0-37.7	875
112448	เมืองลำพูน	ริมปิง	4986	4746II	9452	00	1:4000	522	0-3-81.6	600
112449	เมืองลำพูน	ริมปิง	4987	4746II	9452	00	1:4000	523	1-2-68	625
112450	เมืองลำพูน	ริมปิง	4988	4746II	9452	00	1:4000	524	1-3-6	625
112451	เมืองลำพูน	ริมปิง	4989	4746II	9452	00	1:4000	525	1-3-48	625

บัญชีราคาประเมินที่ดิน

ตามพระราชบัญญัติการประเมินราคาทรัพย์สินเพื่อประโยชน์แห่งรัฐ พ.ศ. 2562

ตำบล ริมปิง อำเภอ เมืองลำพูน จังหวัด ลำพูน

โฉนดที่ดินเลขที่	อำเภอ	ตำบล	หน้าสำรวจ	เครื่องหมายที่ดินระบบพิกัดฉาก ยู ที เอ็ม / ศูนย์กำเนิด					เนื้อที่ (ไร่-งาน-ตร.ว.)	ราคาประเมิน (บาท ต่อ ตร.ว.)
				แผนที่ภูมิประเทศ	ระวาง	แผ่น	มาตราส่วน	เลขที่ดิน		
112452	เมืองลำพูน	ริมปิง	4990	4746II	9452	00	1:4000	526	1-0-8	625
112453	เมืองลำพูน	ริมปิง	4991	4746II	9452	00	1:4000	528	1-1-78	625
112454	เมืองลำพูน	ริมปิง	4992	4746II	9452	00	1:4000	532	0-0-39.1	1,000
112455	เมืองลำพูน	ริมปิง	4993	4746II	9452	00	1:4000	342	0-1-45	1,000
112456	เมืองลำพูน	ริมปิง	9449	4746II	9452	00	1:4000	343	0-1-9	1,000
112457	เมืองลำพูน	ริมปิง	4995	4746II	9452	00	1:4000	347	1-2-14	450
112458	เมืองลำพูน	ริมปิง	4996	4746II	9452	00	1:4000	442	5-3-32	450
112459	เมืองลำพูน	ริมปิง	4997	4746II	9452	00	1:4000	441	1-1-3	600
112460	เมืองลำพูน	ริมปิง	4998	4746II	9452	00	1:4000	444	0-3-56	600
112461	เมืองลำพูน	ริมปิง	4999	4746II	9452	00	1:4000	445	1-3-16	600
112462	เมืองลำพูน	ริมปิง	5000	4746II	9452	00	1:4000	446	0-3-4	600
112463	เมืองลำพูน	ริมปิง	5001	4746II	9452	00	1:4000	447	7-2-18	450
112464	เมืองลำพูน	ริมปิง	5002	4746II	9452	00	1:4000	449	1-1-30	450
112465	เมืองลำพูน	ริมปิง	5003	4746II	9454	00	1:4000	51	5-2-16	450
112466	เมืองลำพูน	ริมปิง	5004	4746II	9454	00	1:4000	52	1-3-18	525
112467	เมืองลำพูน	ริมปิง	5005	4746II	9454	00	1:4000	53	4-2-74	450
112468	เมืองลำพูน	ริมปิง	5006	4746II	9454	00	1:4000	54	4-3-28	450
112469	เมืองลำพูน	ริมปิง	5007	4746II	9452	00	1:4000	341	0-1-91	1,000
112470	เมืองลำพูน	ริมปิง	5008	4746II	9452	00	1:4000	536	0-2-50	600
112471	เมืองลำพูน	ริมปิง	5009	4746II	9452	00	1:4000	533	2-3-80	600
112472	เมืองลำพูน	ริมปิง	5010	4746II	9452	00	1:4000	550	0-1-70	600

บัญชีราคาประเมินที่ดิน

ตามพระราชบัญญัติการประเมินราคาทรัพย์สินเพื่อประโยชน์แห่งรัฐ พ.ศ. 2562

ตำบล ริมปิง อำเภอ เมืองลำพูน จังหวัด ลำพูน

โฉนดที่ดินเลขที่	อำเภอ	ตำบล	หน้าสำรวจ	เครื่องหมายที่ดินระบบพิกัดฉาก ยู ที เอ็ม / ศูนย์กำเนิด					เนื้อที่ (ไร่-งาน-ตร.ว.)	ราคาประเมิน (บาท ต่อ ตร.ว.)
				แผนที่ภูมิประเทศ	ระวาง	แผ่น	มาตราส่วน	เลขที่ดิน		
112473	เมืองลำพูน	ริมปิง	5011	4746II	9452	00	1:4000	503	0-3-24	600
112474	เมืองลำพูน	ริมปิง	5012	4746II	9452	00	1:4000	502	1-0-7	600
112475	เมืองลำพูน	ริมปิง	5013	4746II	9452	00	1:4000	501	1-1-79	600
112476	เมืองลำพูน	ริมปิง	5014	4746II	9452	00	1:4000	514	1-3-0	450
112477	เมืองลำพูน	ริมปิง	5015	4746II	9452	00	1:4000	448	1-0-0	525
112478	เมืองลำพูน	ริมปิง	5016	4746II	9452	00	1:4000	512	1-2-0	600
112479	เมืองลำพูน	ริมปิง	5017	4746II	9452	00	1:4000	513	1-1-94	525
112480	เมืองลำพูน	ริมปิง	5018	4746II	9452	00	1:4000	506	5-1-87	450
112481	เมืองลำพูน	ริมปิง	5019	4746II	9452	00	1:4000	507	5-2-12	450
112482	เมืองลำพูน	ริมปิง	5020	4746II	9452	00	1:4000	508	5-2-15	450
112483	เมืองลำพูน	ริมปิง	5021	4746II	9452	00	1:4000	505	1-0-0	600
112484	เมืองลำพูน	ริมปิง	5022	4746II	9452	00	1:4000	348	3-0-8	450
112485	เมืองลำพูน	ริมปิง	5023	4746II	9452	00	1:4000	349	1-1-84	525
112486	เมืองลำพูน	ริมปิง	5024	4746II	9452	00	1:4000	350	2-0-46	600
112487	เมืองลำพูน	ริมปิง	5025	4746II	9454	00	1:4000	81	0-1-29	1,000
112488	เมืองลำพูน	ริมปิง	5026	4746II	9454	00	1:4000	61	0-3-39	1,000
112489	เมืองลำพูน	ริมปิง	5027	4746II	9656	00	1:4000	1130	0-2-74	800
112490	เมืองลำพูน	ริมปิง	5028	4746II	9454	00	1:4000	58	0-1-21	450
112491	เมืองลำพูน	ริมปิง	5029	4746II	9452	00	1:4000	534	0-2-0	600
112492	เมืองลำพูน	ริมปิง	5030	4746II	9452	00	1:4000	531	0-1-40	600
112493	เมืองลำพูน	ริมปิง	5031	4746II	9454	00	1:4000	55	2-1-2	450

บัญชีราคาประเมินที่ดิน

ตามพระราชบัญญัติการประเมินราคาทรัพย์สินเพื่อประโยชน์แห่งรัฐ พ.ศ. 2562

ตำบล ริมปิง อำเภอ เมืองลำพูน จังหวัด ลำพูน

โฉนดที่ดินเลขที่	อำเภอ	ตำบล	หน้าสำรวจ	เครื่องหมายที่ดินระบบพิกัดฉาก ยู ที เอ็ม / ศูนย์กำเนิด					เนื้อที่ (ไร่-งาน-ตร.ว.)	ราคาประเมิน (บาท ต่อ ตร.ว.)
				แผนที่ภูมิประเทศ	ระวาง	แผ่น	มาตราส่วน	เลขที่ดิน		
112494	เมืองลำพูน	ริมปิง	5032	4746II	9454	00	1:4000	56	1-1-82	450
112495	เมืองลำพูน	ริมปิง	5033	4746II	9454	00	1:4000	57	0-2-60	450
112496	เมืองลำพูน	ริมปิง	5034	4746II	9454	00	1:4000	59	1-0-81	450
112497	เมืองลำพูน	ริมปิง	5035	4746II	9454	00	1:4000	60	1-1-88	450
112498	เมืองลำพูน	ริมปิง	5036	4746II	9452	00	1:4000	530	1-1-76	450
112499	เมืองลำพูน	ริมปิง	5037	4746II	9452	00	1:4000	504	5-1-21	600
112500	เมืองลำพูน	ริมปิง	5038	4746II	9654	00	1:4000	373	1-0-57	575
112501	เมืองลำพูน	ริมปิง	5039	4746II	9856	00	1:4000	525	0-1-50	800
112502	เมืองลำพูน	ริมปิง	5040	4746II	9452	00	1:4000	344	0-1-50	600
112503	เมืองลำพูน	ริมปิง	5041	4746II	9654	00	1:4000	376	0-3-31.9	600
112504	เมืองลำพูน	ริมปิง	5042	4746II	9856	10	1:1000	558	0-2-88	800
113482	เมืองลำพูน	ริมปิง	5043	4746II	9856	00	1:4000	528	0-1-11	800
113483	เมืองลำพูน	ริมปิง	5044	4746II	9856	00	1:4000	531	1-2-75	500
113484	เมืองลำพูน	ริมปิง	5045	4746II	9856	00	1:4000	530	0-3-15	800
113485	เมืองลำพูน	ริมปิง	5046	4746II	9856	00	1:4000	529	0-3-3	800
113486	เมืองลำพูน	ริมปิง	5047	4746II	9654	00	1:4000	903	0-2-26	800
113487	เมืองลำพูน	ริมปิง	5048	4746II	9856	06	1:1000	146	0-2-52	800
113488	เมืองลำพูน	ริมปิง	5049	4746II	9856	07	1:1000	34	1-0-21	800
113489	เมืองลำพูน	ริมปิง	5050	4746II	9856	07	1:1000	206	0-0-79	800
113490	เมืองลำพูน	ริมปิง	5051	4746II	9856	07	1:1000	208	1-1-80	700
113492	เมืองลำพูน	ริมปิง	5058	4746II	9856	09	1:1000	37	0-0-45	800

บัญชีราคาประเมินที่ดิน

ตามพระราชบัญญัติการประเมินราคาทรัพย์สินเพื่อประโยชน์แห่งรัฐ พ.ศ. 2562

ตำบล ริมปิง อำเภอ เมืองลำพูน จังหวัด ลำพูน

โฉนดที่ดินเลขที่	อำเภอ	ตำบล	หน้าสำรวจ	เครื่องหมายที่ดินระบบพิกัดฉาก ยู ที เอ็ม / ศูนย์กำเนิด					เนื้อที่ (ไร่-งาน-ตร.ว.)	ราคาประเมิน (บาท ต่อ ตร.ว.)
				แผนที่ภูมิประเทศ	ระวาง	แผ่น	มาตราส่วน	เลขที่ดิน		
113493	เมืองลำพูน	ริมปิง	5059	4746II	9654	00	1:4000	914	2-2-30	450
113494	เมืองลำพูน	ริมปิง	5060	4746II	9654	00	1:4000	915	2-2-91	450
113495	เมืองลำพูน	ริมปิง	5061	4746II	9652	00	1:4000	735	1-3-33	450
113496	เมืองลำพูน	ริมปิง	5062	4746II	9652	00	1:4000	736	1-3-47	450
113497	เมืองลำพูน	ริมปิง	5063	4746II	9654	00	1:4000	911	3-1-10	625
113498	เมืองลำพูน	ริมปิง	5064	4746II	9654	00	1:4000	909	0-2-0	600
113499	เมืองลำพูน	ริมปิง	5065	4746II	9654	00	1:4000	910	1-1-64	450
113501	เมืองลำพูน	ริมปิง	5067	4746II	9654	06	1:1000	26	0-0-62	800
113502	เมืองลำพูน	ริมปิง	5068	4746II	9654	01	1:1000	10	1-0-66	800
113503	เมืองลำพูน	ริมปิง	5069	4746II	9654	02	1:1000	32	2-0-28	575
113504	เมืองลำพูน	ริมปิง	5070	4746II	9654	07	1:1000	6	0-2-31	800
113505	เมืองลำพูน	ริมปิง	5071	4746II	9654	07	1:1000	7	0-2-76	800
113506	เมืองลำพูน	ริมปิง	5072	4746II	9654	07	1:1000	8	0-1-37	500
113507	เมืองลำพูน	ริมปิง	5073	4746II	9654	07	1:1000	9	0-1-41	500
113508	เมืองลำพูน	ริมปิง	5074	4746II	9856	09	1:1000	38	0-0-85	800
113509	เมืองลำพูน	ริมปิง	5075	4746II	9856	09	1:1000	39	0-0-78	800
113510	เมืองลำพูน	ริมปิง	5076	4746II	9856	09	1:1000	40	0-0-69	800
113511	เมืองลำพูน	ริมปิง	5077	4746II	9856	00	1:4000	526	0-3-14	800
113512	เมืองลำพูน	ริมปิง	5078	4746II	9656	00	1:4000	1091	2-1-58	575
113513	เมืองลำพูน	ริมปิง	5079	4746II	9452	00	1:4000	443	0-3-46	600
113514	เมืองลำพูน	ริมปิง	5080	4746II	9656	06	1:1000	44	0-2-46	1,000

บัญชีราคาประเมินที่ดิน

ตามพระราชบัญญัติการประเมินราคาทรัพย์สินเพื่อประโยชน์แห่งรัฐ พ.ศ. 2562

ตำบล ริมปิง อำเภอ เมืองลำพูน จังหวัด ลำพูน

โฉนดที่ดินเลขที่	อำเภอ	ตำบล	หน้าสำรวจ	เครื่องหมายที่ดินระบบพิกัดฉาก ยู ที เอ็ม / ศูนย์กำเนิด					เนื้อที่ (ไร่-งาน-ตร.ว.)	ราคาประเมิน (บาท ต่อ ตร.ว.)
				แผนที่ภูมิประเทศ	ระวาง	แผ่น	มาตราส่วน	เลขที่ดิน		
113515	เมืองลำพูน	ริมปิง	5081	4746II	9656	06	1:1000	43	0-0-59	800
113516	เมืองลำพูน	ริมปิง	5082	4746II	9656	06	1:1000	42	1-0-56	625
113517	เมืองลำพูน	ริมปิง	5083	4746II	9656	06	1:1000	41	0-1-38	800
113518	เมืองลำพูน	ริมปิง	5084	4746II	9656	03	1:1000	24	0-2-68	625
113519	เมืองลำพูน	ริมปิง	5085	4746II	9656	02	1:1000	27	0-0-77	1,000
113520	เมืองลำพูน	ริมปิง	5086	4746II	9656	02	1:1000	28	0-1-45	500
113521	เมืองลำพูน	ริมปิง	5087	4746II	9656	02	1:1000	29	0-1-33	500
113522	เมืองลำพูน	ริมปิง	5088	4746II	9656	02	1:1000	30	0-2-59	500
113523	เมืองลำพูน	ริมปิง	5089	4746II	9656	02	1:1000	31	1-3-62	625
113524	เมืองลำพูน	ริมปิง	5090	4746II	9656	02	1:1000	26	0-1-25	800
113525	เมืองลำพูน	ริมปิง	5091	4746II	9656	03	1:1000	23	0-2-48	625
113526	เมืองลำพูน	ริมปิง	5092	4746II	9656	03	1:1000	22	2-0-40	625
113527	เมืองลำพูน	ริมปิง	5093	4746II	9658	15	1:1000	33	0-1-63	800
113528	เมืองลำพูน	ริมปิง	5094	4746II	9656	03	1:1000	21	1-3-96	625
113529	เมืองลำพูน	ริมปิง	5095	4746II	9656	03	1:1000	25	0-0-84	1,000
113530	เมืองลำพูน	ริมปิง	5096	4746II	9656	06	1:1000	800	0-1-20	1,000
113531	เมืองลำพูน	ริมปิง	5097	4746II	9856	00	1:4000	527	2-3-41	500
113532	เมืองลำพูน	ริมปิง	5098	4746II	9856	00	1:4000	532	1-2-10	600
113533	เมืองลำพูน	ริมปิง	5099	4746II	9856	00	1:4000	533	1-2-98	500
113534	เมืองลำพูน	ริมปิง	5100	4746II	9856	00	1:4000	534	2-0-24	575
113535	เมืองลำพูน	ริมปิง	5101	4746II	9856	00	1:4000	537	1-0-39	500

บัญชีราคาประเมินที่ดิน

ตามพระราชบัญญัติการประเมินราคาทรัพย์สินเพื่อประโยชน์แห่งรัฐ พ.ศ. 2562

ตำบล ริมปิง อำเภอ เมืองลำพูน จังหวัด ลำพูน

โฉนดที่ดินเลขที่	อำเภอ	ตำบล	หน้าสำรวจ	เครื่องหมายที่ดินระบบพิกัดฉาก ยู ที เอ็ม / ศูนย์กำเนิด					เนื้อที่ (ไร่-งาน-ตร.ว.)	ราคาประเมิน (บาท ต่อ ตร.ว.)
				แผนที่ภูมิประเทศ	ระวาง	แผ่น	มาตราส่วน	เลขที่ดิน		
113536	เมืองลำพูน	ริมปิง	5102	4746II	9856	00	1:4000	536	4-3-99	500
113537	เมืองลำพูน	ริมปิง	5103	4746II	9856	00	1:4000	535	1-0-49	500
113540	เมืองลำพูน	ริมปิง	5106	4746II	9856	00	1:4000	522	0-2-46	800
113541	เมืองลำพูน	ริมปิง	5107	4746II	9856	00	1:4000	523	0-1-32	800
113542	เมืองลำพูน	ริมปิง	5108	4746II	9856	00	1:4000	524	0-2-50	800
113543	เมืองลำพูน	ริมปิง	5109	4746II	9856	00	1:4000	519	1-1-18	700
113544	เมืองลำพูน	ริมปิง	5110	4746II	9856	00	1:4000	518	1-0-2	700
113545	เมืองลำพูน	ริมปิง	5111	4746II	9856	00	1:4000	517	0-3-6	700
113546	เมืองลำพูน	ริมปิง	5112	4746II	9856	00	1:4000	516	0-3-17	700
113547	เมืองลำพูน	ริมปิง	5113	4746II	9856	00	1:4000	515	1-1-48	700
113548	เมืองลำพูน	ริมปิง	5114	4746II	9856	00	1:4000	514	1-1-79	600
113549	เมืองลำพูน	ริมปิง	5115	4746II	9856	00	1:4000	506	0-2-54	800
113550	เมืองลำพูน	ริมปิง	5116	4746II	9856	00	1:4000	508	0-3-72	800
113551	เมืองลำพูน	ริมปิง	5117	4746II	9856	00	1:4000	507	1-0-97	500
113552	เมืองลำพูน	ริมปิง	5118	4746II	9856	00	1:4000	509	1-1-69	800
113553	เมืองลำพูน	ริมปิง	5119	4746II	9856	00	1:4000	510	0-3-63	800
113554	เมืองลำพูน	ริมปิง	5120	4746II	9856	00	1:4000	511	0-3-6	800
113555	เมืองลำพูน	ริมปิง	5121	4746II	9856	00	1:4000	513	2-1-98.1	575
113556	เมืองลำพูน	ริมปิง	5122	4746II	9856	00	1:4000	512	0-2-60	800
113557	เมืองลำพูน	ริมปิง	5123	4746II	9856	00	1:4000	557	0-1-15	800
113558	เมืองลำพูน	ริมปิง	5124	4746II	9856	00	1:4000	556	0-2-2	800

บัญชีราคาประเมินที่ดิน

ตามพระราชบัญญัติการประเมินราคาทรัพย์สินเพื่อประโยชน์แห่งรัฐ พ.ศ. 2562

ตำบล ริมปิง อำเภอ เมืองลำพูน จังหวัด ลำพูน

โฉนดที่ดินเลขที่	อำเภอ	ตำบล	หน้าสำรวจ	เครื่องหมายที่ดินระบบพิกัดฉาก ยู ที เอ็ม / ศูนย์กำเนิด					เนื้อที่ (ไร่-งาน-ตร.ว.)	ราคาประเมิน (บาท ต่อ ตร.ว.)
				แผนที่ภูมิประเทศ	ระวาง	แผ่น	มาตราส่วน	เลขที่ดิน		
113559	เมืองลำพูน	ริมปิง	5125	4746II	9856	00	1:4000	549	9-3-66	575
113560	เมืองลำพูน	ริมปิง	5126	4746II	9856	00	1:4000	550	4-0-8	600
113561	เมืองลำพูน	ริมปิง	5127	4746II	9856	00	1:4000	551	3-1-66	500
113562	เมืองลำพูน	ริมปิง	5128	4746II	9856	00	1:4000	541	1-0-26	575
113563	เมืองลำพูน	ริมปิง	5129	4746II	9856	00	1:4000	542	1-0-55	500
113564	เมืองลำพูน	ริมปิง	5130	4746II	9856	00	1:4000	540	0-0-54	500
113565	เมืองลำพูน	ริมปิง	5131	4746II	9856	00	1:4000	543	1-0-33	500
113566	เมืองลำพูน	ริมปิง	5132	4746II	9856	00	1:4000	544	0-3-90	800
113567	เมืองลำพูน	ริมปิง	5133	4746II	9856	00	1:4000	545	3-0-2	800
113568	เมืองลำพูน	ริมปิง	5134	4746II	9856	00	1:4000	538	0-1-26	800
113569	เมืองลำพูน	ริมปิง	5135	4746II	9856	00	1:4000	539	0-2-0	800
113570	เมืองลำพูน	ริมปิง	5136	4746II	9856	07	1:1000	207	0-0-78	1,000
113571	เมืองลำพูน	ริมปิง	5137	4746II	9856	00	1:4000	546	0-1-95.9	600
113572	เมืองลำพูน	ริมปิง	5138	4746II	9856	00	1:4000	547	0-2-65	600
113573	เมืองลำพูน	ริมปิง	5139	4746II	9856	00	1:4000	548	0-3-3	600
113574	เมืองลำพูน	ริมปิง	5140	4746II	9856	01	1:1000	12	0-1-86	1,500
113575	เมืองลำพูน	ริมปิง	5141	4746II	9856	01	1:1000	11	0-1-68	1,500
113576	เมืองลำพูน	ริมปิง	5142	4746II	9856	01	1:1000	13	0-3-37	1,500
113577	เมืองลำพูน	ริมปิง	5143	4746II	9856	01	1:1000	14	0-0-64	1,500
113578	เมืองลำพูน	ริมปิง	5144	4746II	9856	01	1:1000	15	0-0-53	1,500
113579	เมืองลำพูน	ริมปิง	5145	4746II	9856	01	1:1000	16	0-1-80	1,500

บัญชีราคาประเมินที่ดิน

ตามพระราชบัญญัติการประเมินราคาทรัพย์สินเพื่อประโยชน์แห่งรัฐ พ.ศ. 2562

ตำบล ริมปิง อำเภอ เมืองลำพูน จังหวัด ลำพูน

โฉนดที่ดินเลขที่	อำเภอ	ตำบล	หน้าสำรวจ	เครื่องหมายที่ดินระบบพิกัดฉาก ยู ที เอ็ม / ศูนย์กำเนิด					เนื้อที่ (ไร่-งาน-ตร.ว.)	ราคาประเมิน (บาท ต่อ ตร.ว.)
				แผนที่ภูมิประเทศ	ระวาง	แผ่น	มาตราส่วน	เลขที่ดิน		
113580	เมืองลำพูน	ริมปิง	5146	4746II	9656	04	1:1000	29	0-0-92	1,500
113581	เมืองลำพูน	ริมปิง	5147	4746II	9656	04	1:1000	30	0-1-27	1,500
113582	เมืองลำพูน	ริมปิง	5148	4746II	9656	04	1:1000	31	0-0-87	1,500
113583	เมืองลำพูน	ริมปิง	5149	4746II	9656	08	1:1000	19	0-3-76	2,000
113584	เมืองลำพูน	ริมปิง	5150	4746II	9656	08	1:1000	22	1-1-91	2,000
113585	เมืองลำพูน	ริมปิง	5151	4746II	9656	08	1:1000	23	1-2-28	2,000
113586	เมืองลำพูน	ริมปิง	5152	4746II	9656	08	1:1000	21	0-1-2	2,000
113587	เมืองลำพูน	ริมปิง	5153	4746II	9656	16	1:1000	114	3-2-26	700
113588	เมืองลำพูน	ริมปิง	5154	4746II	9656	16	1:1000	115	0-1-79	800
113589	เมืองลำพูน	ริมปิง	5155	4746II	9656	16	1:1000	116	0-0-68	500
113590	เมืองลำพูน	ริมปิง	5156	4746II	9656	11	1:1000	21	0-0-77	2,000
113591	เมืองลำพูน	ริมปิง	5157	4746II	9656	11	1:1000	22	0-2-58	2,000
113592	เมืองลำพูน	ริมปิง	5158	4746II	9656	11	1:1000	23	0-1-47.1	1,000
113593	เมืองลำพูน	ริมปิง	5159	4746II	9656	15	1:1000	47	0-2-27	1,000
113594	เมืองลำพูน	ริมปิง	5160	4746II	9656	15	1:1000	48	0-2-10	800
113595	เมืองลำพูน	ริมปิง	5161	4746II	9654	03	1:1000	145	0-0-56	3,500
113596	เมืองลำพูน	ริมปิง	5162	4746II	9654	03	1:1000	142	0-1-74	800
113597	เมืองลำพูน	ริมปิง	5163	4746II	9654	03	1:1000	143	0-1-27	800
113598	เมืองลำพูน	ริมปิง	5164	4746II	9654	03	1:1000	144	0-1-34	800
113599	เมืองลำพูน	ริมปิง	5165	4746II	9654	00	1:4000	907	3-0-28	450
113600	เมืองลำพูน	ริมปิง	5166	4746II	9654	00	1:4000	908	1-3-77.8	450

บัญชีราคาประเมินที่ดิน

ตามพระราชบัญญัติการประเมินราคาทรัพย์สินเพื่อประโยชน์แห่งรัฐ พ.ศ. 2562

ตำบล ริมปิง อำเภอ เมืองลำพูน จังหวัด ลำพูน

โฉนดที่ดินเลขที่	อำเภอ	ตำบล	หน้าสำรวจ	เครื่องหมายที่ดินระบบพิกัดฉาก ยู ที เอ็ม / ศูนย์กำเนิด					เนื้อที่ (ไร่-งาน-ตร.ว.)	ราคาประเมิน (บาท ต่อ ตร.ว.)
				แผนที่ภูมิประเทศ	ระวาง	แผ่น	มาตราส่วน	เลขที่ดิน		
113602	เมืองลำพูน	ริมปิง	5168	4746II	9452	00	1:4000	535	3-0-6	625
113603	เมืองลำพูน	ริมปิง	5169	4746II	9654	00	1:4000	904	0-3-2	800
113604	เมืองลำพูน	ริมปิง	5170	4746II	9654	00	1:4000	905	0-1-9	800
113605	เมืองลำพูน	ริมปิง	5171	4746II	9654	09	1:1000	14	0-3-81	600
113606	เมืองลำพูน	ริมปิง	5172	4746II	9654	00	1:4000	374	2-1-2	450
113607	เมืองลำพูน	ริมปิง	5173	4746II	9654	00	1:4000	375	3-1-70	450
113608	เมืองลำพูน	ริมปิง	5174	4746II	9856	00	1:4000	559	0-2-88	800
113609	เมืองลำพูน	ริมปิง	5175	4746II	9856	00	1:4000	552	0-3-39	500
113610	เมืองลำพูน	ริมปิง	5176	4746II	9856	00	1:4000	560	0-3-0	800
113611	เมืองลำพูน	ริมปิง	5177	4746II	9856	06	1:1000	142	0-1-42	1,000
113612	เมืองลำพูน	ริมปิง	5178	4746II	9856	06	1:1000	143	0-0-38	1,000
113613	เมืองลำพูน	ริมปิง	5179	4746II	9856	06	1:1000	144	0-0-28.2	800
113614	เมืองลำพูน	ริมปิง	5180	4746II	9856	06	1:1000	145	0-1-26	800
113615	เมืองลำพูน	ริมปิง	5181	4746II	9856	00	1:4000	561	7-1-8	450
113616	เมืองลำพูน	ริมปิง	5182	4746II	9856	00	1:4000	562	1-1-14	800
113617	เมืองลำพูน	ริมปิง	5183	4746II	9856	00	1:4000	563	0-1-39	800
113618	เมืองลำพูน	ริมปิง	5184	4746II	9856	00	1:4000	564	0-2-76	800
113619	เมืองลำพูน	ริมปิง	5185	4746II	9856	00	1:4000	565	0-3-55	800
113620	เมืองลำพูน	ริมปิง	5186	4746II	9856	00	1:4000	566	1-3-72	800
113621	เมืองลำพูน	ริมปิง	5187	4746II	9856	00	1:4000	567	0-2-70	800
113622	เมืองลำพูน	ริมปิง	5188	4746II	9856	00	1:4000	568	1-0-50	800

บัญชีราคาประเมินที่ดิน

ตามพระราชบัญญัติการประเมินราคาทรัพย์สินเพื่อประโยชน์แห่งรัฐ พ.ศ. 2562

ตำบล ริมปิง อำเภอ เมืองลำพูน จังหวัด ลำพูน

โฉนดที่ดินเลขที่	อำเภอ	ตำบล	หน้าสำรวจ	เครื่องหมายที่ดินระบบพิกัดฉาก ยู ที เอ็ม / ศูนย์กำเนิด					เนื้อที่ (ไร่-งาน-ตร.ว.)	ราคาประเมิน (บาท ต่อ ตร.ว.)
				แผนที่ภูมิประเทศ	ระวาง	แผ่น	มาตราส่วน	เลขที่ดิน		
113623	เมืองลำพูน	ริมปิง	5189	4746II	9856	00	1:4000	569	0-2-29	800
113624	เมืองลำพูน	ริมปิง	5190	4746II	9856	06	1:1000	141	0-2-0	800
113625	เมืองลำพูน	ริมปิง	5191	4746II	9856	07	1:1000	203	0-0-25	800
113626	เมืองลำพูน	ริมปิง	5192	4746II	9856	07	1:1000	204	0-0-48	800
113627	เมืองลำพูน	ริมปิง	5193	4746II	9856	07	1:1000	205	0-0-51	800
113941	เมืองลำพูน	ริมปิง	5200	4746II	9452	00	1:4000	538	1-2-51	600
113942	เมืองลำพูน	ริมปิง	5199	4746II	9452	00	1:4000	537	2-1-90	450
113943	เมืองลำพูน	ริมปิง	5201	4746II	9856	00	1:4000	554	0-0-73	500
113944	เมืองลำพูน	ริมปิง	5202	4746II	9856	00	1:4000	555	0-1-41	500
113945	เมืองลำพูน	ริมปิง	5203	4746II	9856	00	1:4000	1052	0-2-43.8	800
113946	เมืองลำพูน	ริมปิง	5204	4746II	9656	06	1:1000	46	0-3-30	625
113947	เมืองลำพูน	ริมปิง	5205	4746II	9656	06	1:1000	45	0-2-10	1,000
113949	เมืองลำพูน	ริมปิง	5213	4746II	9654	04	1:1000	2	0-2-86	800
113950	เมืองลำพูน	ริมปิง	5214	4746II	9654	04	1:1000	3	0-1-15.4	800
113951	เมืองลำพูน	ริมปิง	5215	4746II	9654	00	1:4000	906	2-3-57	525
113952	เมืองลำพูน	ริมปิง	5216	4746II	9654	06	1:1000	27	0-0-62	800
113953	เมืองลำพูน	ริมปิง	5217	4746II	9854	00	1:4000	1192	5-0-49	700
113954	เมืองลำพูน	ริมปิง	5218	4746II	9856	00	1:4000	553	0-0-59	500
113955	เมืองลำพูน	ริมปิง	5219	4746II	9452	00	1:4000	345	2-0-71	450
113956	เมืองลำพูน	ริมปิง	5220	4746II	9452	00	1:4000	346	0-2-16	450
114052	เมืองลำพูน	ริมปิง	4639	4746II	9452	00	1:4000	227	1-0-39	525

บัญชีราคาประเมินที่ดิน

ตามพระราชบัญญัติการประเมินราคาทรัพย์สินเพื่อประโยชน์แห่งรัฐ พ.ศ. 2562

ตำบล ริมปิง อำเภอ เมืองลำพูน จังหวัด ลำพูน

โฉนดที่ดินเลขที่	อำเภอ	ตำบล	หน้าสำรวจ	เครื่องหมายที่ดินระบบพิกัดฉาก ยู ที เอ็ม / ศูนย์กำเนิด					เนื้อที่ (ไร่-งาน-ตร.ว.)	ราคาประเมิน (บาท ต่อ ตร.ว.)
				แผนที่ภูมิประเทศ	ระวาง	แผ่น	มาตราส่วน	เลขที่ดิน		
114241	เมืองลำพูน	ริมปิง	5221	4746II	9854	00	1:4000	811	0-2-48.2	800
114243	เมืองลำพูน	ริมปิง	5223	4746II	9854	00	1:4000	813	0-2-2	800
114244	เมืองลำพูน	ริมปิง	5224	4746II	9854	00	1:4000	815	0-2-3	800
114245	เมืองลำพูน	ริมปิง	5225	4746II	9652	00	1:4000	101	0-2-40	700
114246	เมืองลำพูน	ริมปิง	5226	4746II	9652	00	1:4000	102	0-0-54	700
114247	เมืองลำพูน	ริมปิง	5227	4746II	9652	00	1:4000	103	0-0-53	700
114248	เมืองลำพูน	ริมปิง	5228	4746II	9652	00	1:4000	104	0-0-53	700
114249	เมืองลำพูน	ริมปิง	5229	4746II	9652	00	1:4000	105	0-0-50	700
114250	เมืองลำพูน	ริมปิง	5230	4746II	9652	00	1:4000	106	0-0-57	700
114251	เมืองลำพูน	ริมปิง	5231	4746II	9652	00	1:4000	107	0-0-69	700
114252	เมืองลำพูน	ริมปิง	5232	4746II	9652	00	1:4000	108	0-0-51	700
114253	เมืองลำพูน	ริมปิง	5233	4746II	9652	00	1:4000	109	0-0-51	700
114254	เมืองลำพูน	ริมปิง	5234	4746II	9654	00	1:4000	377	0-0-49	700
114255	เมืองลำพูน	ริมปิง	5235	4746II	9654	00	1:4000	378	0-0-51	700
114256	เมืองลำพูน	ริมปิง	5236	4746II	9654	00	1:4000	379	0-0-52	700
114257	เมืองลำพูน	ริมปิง	5237	4746II	9654	00	1:4000	380	0-0-48	700
114258	เมืองลำพูน	ริมปิง	5238	4746II	9654	00	1:4000	381	0-0-53	700
114259	เมืองลำพูน	ริมปิง	5239	4746II	9854	00	1:4000	1843	7-2-80	575
114260	เมืองลำพูน	ริมปิง	5240	4746II	9854	00	1:4000	1844	2-2-52.5	575
114261	เมืองลำพูน	ริมปิง	5241	4746II	9854	00	1:4000	1842	15-1-80	575
114288	เมืองลำพูน	ริมปิง	5242	4746II	9854	00	1:4000	1841	0-3-60	800

บัญชีราคาประเมินที่ดิน

ตามพระราชบัญญัติการประเมินราคาทรัพย์สินเพื่อประโยชน์แห่งรัฐ พ.ศ. 2562

ตำบล ริมปิง อำเภอ เมืองลำพูน จังหวัด ลำพูน

โฉนดที่ดินเลขที่	อำเภอ	ตำบล	หน้าสำรวจ	เครื่องหมายที่ดินระบบพิกัดฉาก ยู ที เอ็ม / ศูนย์กำเนิด					เนื้อที่ (ไร่-งาน-ตร.ว.)	ราคาประเมิน (บาท ต่อ ตร.ว.)
				แผนที่ภูมิประเทศ	ระวาง	แผ่น	มาตราส่วน	เลขที่ดิน		
114411	เมืองลำพูน	ริมปิง	5207	4746II	9654	09	1:1000	13	0-2-50	800
114464	เมืองลำพูน	ริมปิง	5209	4746II	9654	00	1:4000	371	0-2-18.3	700
114488	เมืองลำพูน	ริมปิง	5208	4746II	9856	00	1:4000	449	5-3-77.6	575
114522	เมืองลำพูน	ริมปิง	5314	4746II	9654	00	1:4000	901	1-3-72.7	1,000
114523	เมืองลำพูน	ริมปิง	5315	4746II	9654	00	1:4000	902	1-0-8.7	1,000
115085	เมืองลำพูน	ริมปิง	5211	4746II	9656	15	1:1000	71	0-0-53.3	800
115089	เมืองลำพูน	ริมปิง	5313	4746II	9856	06	1:1000	132	0-0-67.7	1,000
115179	เมืองลำพูน	ริมปิง	5210	4746II	9654	00	1:4000	372	0-2-5	800
116158	เมืองลำพูน	ริมปิง	5316	4746II	9854	00	1:4000	1039	0-1-93.2	575
116159	เมืองลำพูน	ริมปิง	5317	4746II	9854	00	1:4000	1199	0-2-93.1	800
116304	เมืองลำพูน	ริมปิง	5872	4746II	9654	06	1:1000	271	2-3-55.4	700
116315	เมืองลำพูน	ริมปิง	5318	4746II	9654	02	1:1000	33	0-2-48	700
116386	เมืองลำพูน	ริมปิง	5319	4746II	9656	16	1:1000	117	0-0-68.3	800
116544	เมืองลำพูน	ริมปิง	5212	4746II	9656	02	1:1000	25	4-3-5.7	750
116567	เมืองลำพูน	ริมปิง	5324	4746II	9856	06	1:1000	133	0-1-21.5	800
117166	เมืองลำพูน	ริมปิง	5320	4746II	9856	10	1:1000	29	0-1-54.5	800
117167	เมืองลำพูน	ริมปิง	5321	4746II	9856	10	1:1000	30	0-0-56	800
117168	เมืองลำพูน	ริมปิง	5322	4746II	9856	10	1:1000	31	0-0-52	1,000
117306	เมืองลำพูน	ริมปิง	5332	4746II	9856	00	1:4000	572	2-2-0	575
117446	เมืองลำพูน	ริมปิง	5335	4746II	9452	00	1:4000	641	1-1-57.1	450
117450	เมืองลำพูน	ริมปิง	5333	4746II	9856	00	1:4000	573	0-1-77.2	800

บัญชีราคาประเมินที่ดิน

ตามพระราชบัญญัติการประเมินราคาทรัพย์สินเพื่อประโยชน์แห่งรัฐ พ.ศ. 2562

ตำบล ริมปิง อำเภอ เมืองลำพูน จังหวัด ลำพูน

โฉนดที่ดินเลขที่	อำเภอ	ตำบล	หน้าสำรวจ	เครื่องหมายที่ดินระบบพิกัดฉาก ยู ที เอ็ม / ศูนย์กำเนิด					เนื้อที่ (ไร่-งาน-ตร.ว.)	ราคาประเมิน (บาท ต่อ ตร.ว.)
				แผนที่ภูมิประเทศ	ระวาง	แผ่น	มาตราส่วน	เลขที่ดิน		
117451	เมืองลำพูน	ริมปิง	5334	4746II	9856	00	1:4000	574	0-3-60	800
117629	เมืองลำพูน	ริมปิง	5243	4746II	9652	00	1:4000	743	1-3-97	400
117630	เมืองลำพูน	ริมปิง	5244	4746II	9652	00	1:4000	744	8-1-87	450
117975	เมืองลำพูน	ริมปิง	5336	4746II	9452	00	1:4000	642	1-1-32.4	450
118005	เมืองลำพูน	ริมปิง	5325	4746II	9856	09	1:1000	41	0-0-26	800
118006	เมืองลำพูน	ริมปิง	5326	4746II	9856	09	1:1000	42	0-0-62	800
118007	เมืองลำพูน	ริมปิง	5327	4746II	9856	09	1:1000	43	0-0-59	800
118008	เมืองลำพูน	ริมปิง	5328	4746II	9856	09	1:1000	44	0-0-30	800
118009	เมืองลำพูน	ริมปิง	5329	4746II	9856	09	1:1000	45	0-0-63	800
118010	เมืองลำพูน	ริมปิง	5331	4746II	9856	09	1:1000	47	0-0-60	800
118104	เมืองลำพูน	ริมปิง	5337	4746II	9854	00	1:4000	830	2-0-6.3	2,500
118137	เมืองลำพูน	ริมปิง	5338	4746II	9454	00	1:4000	66	2-0-0	450
118138	เมืองลำพูน	ริมปิง	5339	4746II	9454	00	1:4000	67	0-3-64.6	525
118202	เมืองลำพูน	ริมปิง	5330	4746II	9856	09	1:1000	46	0-0-43	800
118284	เมืองลำพูน	ริมปิง	5340	4746II	9854	00	1:4000	1172	0-1-0	800
118285	เมืองลำพูน	ริมปิง	5341	4746II	9854	00	1:4000	1173	0-1-0	800
118286	เมืองลำพูน	ริมปิง	5342	4746II	9854	00	1:4000	1174	0-1-0	800
118616	เมืองลำพูน	ริมปิง	5249	4746II	9654	00	1:4000	921	0-1-0	800
118617	เมืองลำพูน	ริมปิง	5250	4746II	9654	00	1:4000	922	0-0-98	800
118618	เมืองลำพูน	ริมปิง	5251	4746II	9654	00	1:4000	923	0-0-67	1,000
118619	เมืองลำพูน	ริมปิง	5252	4746II	9654	00	1:4000	924	0-0-81	800

บัญชีราคาประเมินที่ดิน

ตามพระราชบัญญัติการประเมินราคาทรัพย์สินเพื่อประโยชน์แห่งรัฐ พ.ศ. 2562

ตำบล ริมปิง อำเภอ เมืองลำพูน จังหวัด ลำพูน

โฉนดที่ดินเลขที่	อำเภอ	ตำบล	หน้าสำรวจ	เครื่องหมายที่ดินระบบพิกัดฉาก ยู ที เอ็ม / ศูนย์กำเนิด					เนื้อที่ (ไร่-งาน-ตร.ว.)	ราคาประเมิน (บาท ต่อ ตร.ว.)
				แผนที่ภูมิประเทศ	ระวาง	แผ่น	มาตราส่วน	เลขที่ดิน		
118620	เมืองลำพูน	ริมปิง	5253	4746II	9654	00	1:4000	925	0-0-81	800
118621	เมืองลำพูน	ริมปิง	5254	4746II	9654	00	1:4000	926	0-0-81	800
118627	เมืองลำพูน	ริมปิง	5347	4746II	9656	03	1:1000	31	0-0-82.5	800
118628	เมืองลำพูน	ริมปิง	5348	4746II	9656	03	1:1000	32	0-0-93.1	800
118641	เมืองลำพูน	ริมปิง	5343	4746II	9452	00	1:4000	651	0-3-4.8	450
118642	เมืองลำพูน	ริมปิง	5344	4746II	9452	00	1:4000	652	0-2-78.8	450
118643	เมืองลำพูน	ริมปิง	5345	4746II	9452	00	1:4000	653	0-2-54.5	450
118644	เมืองลำพูน	ริมปิง	5346	4746II	9452	00	1:4000	654	0-2-55.3	450
118679	เมืองลำพูน	ริมปิง	5256	4746II	9654	00	1:4000	928	0-0-79	800
118680	เมืองลำพูน	ริมปิง	5257	4746II	9654	00	1:4000	929	0-0-79	800
118681	เมืองลำพูน	ริมปิง	5258	4746II	9654	00	1:4000	930	0-0-81	800
118682	เมืองลำพูน	ริมปิง	5259	4746II	9654	00	1:4000	931	0-0-81	800
118683	เมืองลำพูน	ริมปิง	5260	4746II	9654	00	1:4000	932	0-0-81	800
118684	เมืองลำพูน	ริมปิง	5261	4746II	9654	00	1:4000	933	0-0-81	800
118685	เมืองลำพูน	ริมปิง	5262	4746II	9654	00	1:4000	934	0-0-39	800
118686	เมืองลำพูน	ริมปิง	5263	4746II	9654	00	1:4000	936	0-0-90	800
118687	เมืองลำพูน	ริมปิง	5264	4746II	9654	00	1:4000	1059	0-0-95	800
118688	เมืองลำพูน	ริมปิง	5265	4746II	9654	00	1:4000	937	0-0-95	800
118689	เมืองลำพูน	ริมปิง	5266	4746II	9654	00	1:4000	938	0-1-8	800
118690	เมืองลำพูน	ริมปิง	5267	4746II	9654	00	1:4000	935	0-0-39	1,000
119109	เมืองลำพูน	ริมปิง	5268	4746II	9654	00	1:4000	1056	0-1-4	1,000

บัญชีราคาประเมินที่ดิน

ตามพระราชบัญญัติการประเมินราคาทรัพย์สินเพื่อประโยชน์แห่งรัฐ พ.ศ. 2562

ตำบล ริมปิง อำเภอ เมืองลำพูน จังหวัด ลำพูน

โฉนดที่ดินเลขที่	อำเภอ	ตำบล	หน้าสำรวจ	เครื่องหมายที่ดินระบบพิกัดฉาก ยู ที เอ็ม / ศูนย์กำเนิด					เนื้อที่ (ไร่-งาน-ตร.ว.)	ราคาประเมิน (บาท ต่อ ตร.ว.)
				แผนที่ภูมิประเทศ	ระวาง	แผ่น	มาตราส่วน	เลขที่ดิน		
119110	เมืองลำพูน	ริมปิง	5269	4746II	9654	00	1:4000	940	0-2-0	700
119394	เมืองลำพูน	ริมปิง	5350	4746II	9654	03	1:1000	136	0-0-17.7	4,000
119395	เมืองลำพูน	ริมปิง	5351	4746II	9654	03	1:1000	137	0-0-25.7	4,000
119397	เมืองลำพูน	ริมปิง	5354	4746II	9856	00	1:4000	576	0-2-7.1	700
119685	เมืองลำพูน	ริมปิง	5349	4746II	9656	00	1:4000	1271	1-0-0	800
119687	เมืองลำพูน	ริมปิง	5352	4746II	9654	00	1:4000	939	0-0-48.7	1,000
119778	เมืองลำพูน	ริมปิง	5355	4746II	9856	10	1:1000	32	0-0-50	800
119923	เมืองลำพูน	ริมปิง	5353	4746II	9854	00	1:4000	1175	13-1-81	625
120012	เมืองลำพูน	ริมปิง	5374	4746II	9654	00	1:4000	943	0-1-83	800
120013	เมืองลำพูน	ริมปิง	5375	4746II	9654	00	1:4000	944	0-1-51.7	800
120014	เมืองลำพูน	ริมปิง	5376	4746II	9654	00	1:4000	945	0-1-27.9	800
120015	เมืองลำพูน	ริมปิง	5377	4746II	9654	00	1:4000	946	0-0-65.6	800
120016	เมืองลำพูน	ริมปิง	5378	4746II	9654	00	1:4000	947	0-0-54.2	1,000
120039	เมืองลำพูน	ริมปิง	5379	4746II	9856	11	1:1000	10	0-1-1.7	600
120062	เมืองลำพูน	ริมปิง	5362	4746II	9854	00	1:4000	1182	5-1-72	700
120063	เมืองลำพูน	ริมปิง	5363	4746II	9854	00	1:4000	1183	1-3-76	700
120064	เมืองลำพูน	ริมปิง	5364	4746II	9854	00	1:4000	1184	0-0-77	800
120065	เมืองลำพูน	ริมปิง	5365	4746II	9854	00	1:4000	1185	0-3-13	800
120066	เมืองลำพูน	ริมปิง	5366	4746II	9854	00	1:4000	1186	1-0-25	800
120067	เมืองลำพูน	ริมปิง	5356	4746II	9854	00	1:4000	1176	2-2-17	575
120068	เมืองลำพูน	ริมปิง	5357	4746II	9854	00	1:4000	1177	2-1-25	575

บัญชีราคาประเมินที่ดิน

ตามพระราชบัญญัติการประเมินราคาทรัพย์สินเพื่อประโยชน์แห่งรัฐ พ.ศ. 2562

ตำบล ริมปิง อำเภอ เมืองลำพูน จังหวัด ลำพูน

โฉนดที่ดินเลขที่	อำเภอ	ตำบล	หน้าสำรวจ	เครื่องหมายที่ดินระบบพิกัดฉาก ยู ที เอ็ม / ศูนย์กำเนิด					เนื้อที่ (ไร่-งาน-ตร.ว.)	ราคาประเมิน (บาท ต่อ ตร.ว.)
				แผนที่ภูมิประเทศ	ระวาง	แผ่น	มาตราส่วน	เลขที่ดิน		
120069	เมืองลำพูน	ริมปิง	5358	4746II	9854	00	1:4000	1178	1-2-85	575
120070	เมืองลำพูน	ริมปิง	5360	4746II	9854	00	1:4000	1180	3-3-57	800
120071	เมืองลำพูน	ริมปิง	5359	4746II	9854	00	1:4000	1179	8-3-81	575
120154	เมืองลำพูน	ริมปิง	5271	4746II	9856	00	1:4000	585	0-0-93	800
120155	เมืองลำพูน	ริมปิง	5272	4746II	9856	10	1:1000	33	0-1-60	1,000
120156	เมืองลำพูน	ริมปิง	5273	4746II	9856	09	1:1000	48	0-0-28	400
120704	เมืองลำพูน	ริมปิง	5380	4746II	9856	00	1:4000	11	0-2-42.9	600
120767	เมืองลำพูน	ริมปิง	5381	4746II	9656	07	1:1000	17	0-2-23.6	2,000
120779	เมืองลำพูน	ริมปิง	5370	4746II	9854	00	1:4000	1190	0-1-20	800
120817	เมืองลำพูน	ริมปิง	5373	4746II	9654	00	1:4000	920	0-2-5.3	600
120882	เมืองลำพูน	ริมปิง	5384	4746II	9856	13	1:1000	22	0-0-31.6	1,000
120943	เมืองลำพูน	ริมปิง	5382	4746II	9654	00	1:4000	949	1-2-51	575
120946	เมืองลำพูน	ริมปิง	5386	4746II	9854	00	1:4000	1902	1-0-7.9	700
120947	เมืองลำพูน	ริมปิง	5387	4746II	9854	00	1:4000	1042	1-0-23.4	700
121288	เมืองลำพูน	ริมปิง	5368	4746II	9854	00	1:4000	1188	0-1-10	800
121289	เมืองลำพูน	ริมปิง	5369	4746II	9854	00	1:4000	1189	1-0-49	800
121291	เมืองลำพูน	ริมปิง	5372	4746II	9452	00	1:4000	520	2-3-94.8	625
121397	เมืองลำพูน	ริมปิง	5367	4746II	9854	00	1:4000	1187	1-0-22	800
121428	เมืองลำพูน	ริมปิง	5385	4746II	9656	03	1:1000	33	0-2-56.4	625
121557	เมืองลำพูน	ริมปิง	5390	4746II	9656	03	1:1000	34	0-1-91	625
121578	เมืองลำพูน	ริมปิง	5391	4746II	9854	00	1:4000	843	0-1-24.6	800

บัญชีราคาประเมินที่ดิน

ตามพระราชบัญญัติการประเมินราคาทรัพย์สินเพื่อประโยชน์แห่งรัฐ พ.ศ. 2562

ตำบล ริมปิง อำเภอ เมืองลำพูน จังหวัด ลำพูน

โฉนดที่ดินเลขที่	อำเภอ	ตำบล	หน้าสำรวจ	เครื่องหมายที่ดินระบบพิกัดฉาก ยู ที เอ็ม / ศูนย์กำเนิด					เนื้อที่ (ไร่-งาน-ตร.ว.)	ราคาประเมิน (บาท ต่อ ตร.ว.)
				แผนที่ภูมิประเทศ	ระวาง	แผ่น	มาตราส่วน	เลขที่ดิน		
121580	เมืองลำพูน	ริมปิง	5393	4746II	9854	00	1:4000	845	0-1-9.7	800
121581	เมืองลำพูน	ริมปิง	5394	4746II	9854	00	1:4000	846	0-1-25.1	800
121582	เมืองลำพูน	ริมปิง	5395	4746II	9854	00	1:4000	847	0-1-56.4	800
121616	เมืองลำพูน	ริมปิง	5398	4746II	9654	00	1:4000	382	0-1-11.3	1,000
121675	เมืองลำพูน	ริมปิง	5397	4746II	9454	15	1:1000	3	0-2-32.8	1,000
121697	เมืองลำพูน	ริมปิง	5401	4746II	9856	10	1:1000	34	0-1-50.8	800
121698	เมืองลำพูน	ริมปิง	5402	4746II	9856	10	1:1000	35	0-3-22.4	700
121719	เมืองลำพูน	ริมปิง	5388	4746II	9454	12	1:1000	6	0-1-13.6	1,000
121771	เมืองลำพูน	ริมปิง	5406	4746II	9656	03	1:1000	35	0-1-33	1,000
121867	เมืองลำพูน	ริมปิง	5403	4746II	9854	00	1:4000	849	2-2-49.7	700
121868	เมืองลำพูน	ริมปิง	5396	4746II	9854	00	1:4000	848	6-0-93	575
121974	เมืองลำพูน	ริมปิง	5399	4746II	9654	00	1:4000	950	1-2-94.9	450
121975	เมืองลำพูน	ริมปิง	5400	4746II	9654	00	1:4000	951	1-2-33.1	450
122020	เมืองลำพูน	ริมปิง	5431	4746II	9654	09	1:1000	16	0-1-46.2	600
122093	เมืองลำพูน	ริมปิง	5432	4746II	9656	03	1:1000	37	0-1-13.3	1,000
122467	เมืองลำพูน	ริมปิง	5437	4746II	9654	01	1:1000	12	0-1-97.8	700
122468	เมืองลำพูน	ริมปิง	5438	4746II	9454	00	1:4000	69	2-3-61.3	450
122500	เมืองลำพูน	ริมปิง	5439	4746II	9656	00	1:4000	1290	3-3-15.1	575
122583	เมืองลำพูน	ริมปิง	5440	4746II	9856	00	1:4000	1041	0-2-58.5	800
122584	เมืองลำพูน	ริมปิง	5441	4746II	9856	00	1:4000	1042	0-2-31.3	800
122651	เมืองลำพูน	ริมปิง	5442	4746II	9452	00	1:4000	657	0-0-39.1	1,000

บัญชีราคาประเมินที่ดิน

ตามพระราชบัญญัติการประเมินราคาทรัพย์สินเพื่อประโยชน์แห่งรัฐ พ.ศ. 2562

ตำบล ริมปิง อำเภอ เมืองลำพูน จังหวัด ลำพูน

โฉนดที่ดินเลขที่	อำเภอ	ตำบล	หน้าสำรวจ	เครื่องหมายที่ดินระบบพิกัดฉาก ยู ที เอ็ม / ศูนย์กำเนิด					เนื้อที่ (ไร่-งาน-ตร.ว.)	ราคาประเมิน (บาท ต่อ ตร.ว.)
				แผนที่ภูมิประเทศ	ระวาง	แผ่น	มาตราส่วน	เลขที่ดิน		
122675	เมืองลำพูน	ริมปิง	5443	4746II	9656	15	1:1000	50	1-2-70.5	2,000
122676	เมืองลำพูน	ริมปิง	5444	4746II	9656	15	1:1000	51	1-2-70.5	2,000
122814	เมืองลำพูน	ริมปิง	5445	4746II	9656	00	1:4000	1291	1-3-30.4	575
123282	เมืองลำพูน	ริมปิง	5448	4746II	9856	00	1:4000	1043	0-2-27	800
123283	เมืองลำพูน	ริมปิง	5449	4746II	9856	00	1:4000	1044	0-2-27	800
123364	เมืองลำพูน	ริมปิง	5451	4746II	9654	00	1:4000	955	0-3-86	575
123397	เมืองลำพูน	ริมปิง	5452	4746II	9654	13	1:1000	18	1-0-8.2	625
123398	เมืองลำพูน	ริมปิง	5453	4746II	9654	13	1:1000	19	1-0-19.1	625
123481	เมืองลำพูน	ริมปิง	5454	4746II	9652	00	1:4000	755	1-0-2.8	700
123524	เมืองลำพูน	ริมปิง	5455	4746II	9854	00	1:4000	1202	0-3-80	800
123529	เมืองลำพูน	ริมปิง	5456	4746II	9452	00	1:4000	658	1-1-48.2	450
123693	เมืองลำพูน	ริมปิง	5457	4746II	9654	00	1:4000	956	0-1-99.4	700
123696	เมืองลำพูน	ริมปิง	5458	4746II	9654	03	1:1000	147	0-2-6.3	1,000
123697	เมืองลำพูน	ริมปิง	5459	4746II	9654	03	1:1000	148	0-1-46.6	1,000
123698	เมืองลำพูน	ริมปิง	5460	4746II	9654	00	1:4000	957	1-2-0	575
123706	เมืองลำพูน	ริมปิง	5461	4746II	9654	00	1:4000	958	1-3-72.2	875
123725	เมืองลำพูน	ริมปิง	5462	4746II	9454	00	1:4000	70	0-0-96.7	1,000
123726	เมืองลำพูน	ริมปิง	5463	4746II	9654	00	1:4000	959	1-1-7	700
123785	เมืองลำพูน	ริมปิง	5465	4746II	9856	00	1:4000	1045	0-0-50.7	800
123827	เมืองลำพูน	ริมปิง	5466	4746II	9856	10	1:1000	361	0-1-0.1	800
123828	เมืองลำพูน	ริมปิง	5467	4746II	9856	10	1:1000	362	0-1-39.1	800

บัญชีราคาประเมินที่ดิน

ตามพระราชบัญญัติการประเมินราคาทรัพย์สินเพื่อประโยชน์แห่งรัฐ พ.ศ. 2562

ตำบล ริมปิง อำเภอ เมืองลำพูน จังหวัด ลำพูน

โฉนดที่ดินเลขที่	อำเภอ	ตำบล	หน้าสำรวจ	เครื่องหมายที่ดินระบบพิกัดฉาก ยู ที เอ็ม / ศูนย์กำเนิด					เนื้อที่ (ไร่-งาน-ตร.ว.)	ราคาประเมิน (บาท ต่อ ตร.ว.)
				แผนที่ภูมิประเทศ	ระวาง	แผ่น	มาตราส่วน	เลขที่ดิน		
123834	เมืองลำพูน	ริมปิง	5468	4746II	9652	00	1:4000	761	1-0-68	450
123835	เมืองลำพูน	ริมปิง	5469	4746II	9652	00	1:4000	762	1-0-67.4	450
123836	เมืองลำพูน	ริมปิง	5470	4746II	9652	00	1:4000	763	1-0-68	450
123878	เมืองลำพูน	ริมปิง	5471	4746II	9654	00	1:4000	960	4-0-3.8	525
123879	เมืองลำพูน	ริมปิง	5472	4746II	9654	00	1:4000	961	4-0-5.5	450
123937	เมืองลำพูน	ริมปิง	5473	4746II	9654	00	1:4000	962	0-3-78.7	800
123938	เมืองลำพูน	ริมปิง	5474	4746II	9856	09	1:1000	281	0-0-63	800
123939	เมืองลำพูน	ริมปิง	5475	4746II	9856	09	1:1000	282	0-0-57	800
123940	เมืองลำพูน	ริมปิง	5476	4746II	9856	09	1:1000	283	0-0-56	800
123973	เมืองลำพูน	ริมปิง	5477	4746II	9654	00	1:4000	963	0-1-95	700
123974	เมืองลำพูน	ริมปิง	5478	4746II	9654	00	1:4000	964	0-1-93.4	700
123992	เมืองลำพูน	ริมปิง	5479	4746II	9654	00	1:4000	965	0-2-6	700
123993	เมืองลำพูน	ริมปิง	5480	4746II	9656	15	1:1000	52	0-1-78	1,000
124041	เมืองลำพูน	ริมปิง	5482	4746II	9856	13	1:1000	31	0-1-68.3	800
124464	เมืองลำพูน	ริมปิง	5485	4746II	9856	13	1:1000	32	0-0-10	800
124475	เมืองลำพูน	ริมปิง	5486	4746II	9652	00	1:4000	767	0-2-0	700
124495	เมืองลำพูน	ริมปิง	5487	4746II	9654	00	1:4000	966	3-1-66.6	450
124920	เมืองลำพูน	ริมปิง	5488	4746II	9654	02	1:1000	36	0-1-63.6	800
124954	เมืองลำพูน	ริมปิง	5489	4746II	9656	11	1:1000	26	0-2-35.8	2,000
125013	เมืองลำพูน	ริมปิง	5490	4746II	9652	00	1:4000	772	4-3-46.8	625
125014	เมืองลำพูน	ริมปิง	5491	4746II	9652	00	1:4000	773	2-3-5	450

บัญชีราคาประเมินที่ดิน

ตามพระราชบัญญัติการประเมินราคาทรัพย์สินเพื่อประโยชน์แห่งรัฐ พ.ศ. 2562

ตำบล ริมปิง อำเภอ เมืองลำพูน จังหวัด ลำพูน

โฉนดที่ดินเลขที่	อำเภอ	ตำบล	หน้าสำรวจ	เครื่องหมายที่ดินระบบพิกัดฉาก ยู ที เอ็ม / ศูนย์กำเนิด					เนื้อที่ (ไร่-งาน-ตร.ว.)	ราคาประเมิน (บาท ต่อ ตร.ว.)
				แผนที่ภูมิประเทศ	ระวาง	แผ่น	มาตราส่วน	เลขที่ดิน		
125057	เมืองลำพูน	ริมปิง	5492	4746II	9856	10	1:1000	363	0-1-7	1,000
125058	เมืองลำพูน	ริมปิง	5493	4746II	9856	10	1:1000	364	0-0-72.7	800
125059	เมืองลำพูน	ริมปิง	5494	4746II	9652	00	1:4000	774	4-2-73	450
125060	เมืองลำพูน	ริมปิง	5495	4746II	9856	10	1:1000	365	0-3-15.8	1,000
125061	เมืองลำพูน	ริมปิง	5496	4746II	9856	10	1:1000	366	0-1-18.2	800
125068	เมืองลำพูน	ริมปิง	5497	4746II	9656	00	1:4000	1292	2-0-45.8	925
125127	เมืองลำพูน	ริมปิง	5498	4746II	9654	00	1:4000	967	1-1-96.5	450
125263	เมืองลำพูน	ริมปิง	5499	4746II	9654	00	1:4000	968	4-2-48.4	600
125268	เมืองลำพูน	ริมปิง	5500	4746II	9654	00	1:4000	969	0-1-0	800
125312	เมืองลำพูน	ริมปิง	5501	4746II	9652	00	1:4000	776	3-2-60.6	450
125313	เมืองลำพูน	ริมปิง	5502	4746II	9652	00	1:4000	777	3-2-60.6	625
125317	เมืองลำพูน	ริมปิง	5503	4746II	9452	00	1:4000	660	0-2-52.3	600
125318	เมืองลำพูน	ริมปิง	5504	4746II	9654	00	1:4000	970	0-3-18.3	500
125319	เมืองลำพูน	ริมปิง	5505	4746II	9654	00	1:4000	971	0-3-26.3	600
125344	เมืองลำพูน	ริมปิง	5506	4746II	9652	00	1:4000	778	0-1-87.4	700
125345	เมืองลำพูน	ริมปิง	5507	4746II	9654	00	1:4000	972	2-2-46.8	700
125350	เมืองลำพูน	ริมปิง	5508	4746II	9854	00	1:4000	1204	2-1-45.7	575
125351	เมืองลำพูน	ริมปิง	5509	4746II	9854	00	1:4000	1205	0-2-94.1	800
125352	เมืองลำพูน	ริมปิง	5510	4746II	9854	00	1:4000	1206	0-1-56.5	800
125392	เมืองลำพูน	ริมปิง	5511	4746II	9656	11	1:1000	27	0-1-5.5	2,000
125393	เมืองลำพูน	ริมปิง	5512	4746II	9656	11	1:1000	28	0-0-88.9	2,000

บัญชีราคาประเมินที่ดิน

ตามพระราชบัญญัติการประเมินราคาทรัพย์สินเพื่อประโยชน์แห่งรัฐ พ.ศ. 2562

ตำบล ริมปิง อำเภอ เมืองลำพูน จังหวัด ลำพูน

โฉนดที่ดินเลขที่	อำเภอ	ตำบล	หน้าสำรวจ	เครื่องหมายที่ดินระบบพิกัดฉาก ยู ที เอ็ม / ศูนย์กำเนิด					เนื้อที่ (ไร่-งาน-ตร.ว.)	ราคาประเมิน (บาท ต่อ ตร.ว.)
				แผนที่ภูมิประเทศ	ระวาง	แผ่น	มาตราส่วน	เลขที่ดิน		
125396	เมืองลำพูน	ริมปิง	5513	4746II	9654	00	1:4000	973	4-2-93.5	625
125461	เมืองลำพูน	ริมปิง	5514	4746II	9654	00	1:4000	974	0-1-14.6	600
125462	เมืองลำพูน	ริมปิง	5515	4746II	9654	00	1:4000	975	0-1-41	1,000
125463	เมืองลำพูน	ริมปิง	5516	4746II	9654	00	1:4000	976	0-2-39.6	600
125464	เมืองลำพูน	ริมปิง	5517	4746II	9654	00	1:4000	977	0-1-19.8	600
125465	เมืองลำพูน	ริมปิง	5518	4746II	9654	00	1:4000	978	0-1-29.3	600
125466	เมืองลำพูน	ริมปิง	5519	4746II	9654	00	1:4000	979	0-1-19.8	600
125467	เมืองลำพูน	ริมปิง	5520	4746II	9654	00	1:4000	980	0-1-14.6	600
125484	เมืองลำพูน	ริมปิง	5521	4746II	9856	00	1:4000	1046	0-2-8.2	800
125488	เมืองลำพูน	ริมปิง	5522	4746II	9654	00	1:4000	981	0-3-94.5	750
125494	เมืองลำพูน	ริมปิง	5523	4746II	9854	00	1:4000	1207	5-0-32.7	700
125630	เมืองลำพูน	ริมปิง	5524	4746II	9854	00	1:4000	1259	0-3-37	800
125631	เมืองลำพูน	ริมปิง	5525	4746II	9854	00	1:4000	1260	0-3-37	800
125632	เมืองลำพูน	ริมปิง	5526	4746II	9854	00	1:4000	1261	0-3-39.9	800
125657	เมืองลำพูน	ริมปิง	5527	4746II	9654	00	1:4000	982	1-0-49	700
125658	เมืองลำพูน	ริมปิง	5528	4746II	9654	00	1:4000	983	1-2-98.7	700
125659	เมืองลำพูน	ริมปิง	5529	4746II	9654	00	1:4000	984	0-2-91	600
125660	เมืองลำพูน	ริมปิง	5530	4746II	9654	00	1:4000	985	0-2-88	600
125661	เมืองลำพูน	ริมปิง	5531	4746II	9654	00	1:4000	986	0-2-88	600
125662	เมืองลำพูน	ริมปิง	5532	4746II	9654	00	1:4000	987	0-2-88	600
125675	เมืองลำพูน	ริมปิง	5533	4746II	9854	00	1:4000	1262	2-0-96.5	600

บัญชีราคาประเมินที่ดิน

ตามพระราชบัญญัติการประเมินราคาทรัพย์สินเพื่อประโยชน์แห่งรัฐ พ.ศ. 2562

ตำบล ริมปิง อำเภอ เมืองลำพูน จังหวัด ลำพูน

โฉนดที่ดินเลขที่	อำเภอ	ตำบล	หน้าสำรวจ	เครื่องหมายที่ดินระบบพิกัดฉาก ยู ที เอ็ม / ศูนย์กำเนิด					เนื้อที่ (ไร่-งาน-ตร.ว.)	ราคาประเมิน (บาท ต่อ ตร.ว.)
				แผนที่ภูมิประเทศ	ระวาง	แผ่น	มาตราส่วน	เลขที่ดิน		
125690	เมืองลำพูน	ริมปิง	5534	4746II	9654	00	1:4000	988	0-2-2.1	700
125695	เมืองลำพูน	ริมปิง	5535	4746II	9656	11	1:1000	29	0-1-3	800
125729	เมืองลำพูน	ริมปิง	5537	4746II	9856	00	1:4000	1047	1-0-0	800
125755	เมืองลำพูน	ริมปิง	5539	4746II	9654	00	1:4000	989	1-0-20.6	600
125756	เมืองลำพูน	ริมปิง	5540	4746II	9654	00	1:4000	990	1-0-20.7	700
125759	เมืองลำพูน	ริมปิง	5541	4746II	9854	00	1:4000	1263	0-3-70.7	800
125760	เมืองลำพูน	ริมปิง	5542	4746II	9854	00	1:4000	1264	0-3-70.7	800
125858	เมืองลำพูน	ริมปิง	5543	4746II	9454	08	1:1000	141	0-1-31.6	1,000
125859	เมืองลำพูน	ริมปิง	5544	4746II	9654	00	1:4000	991	1-1-69.5	575
125860	เมืองลำพูน	ริมปิง	5545	4746II	9654	00	1:4000	992	1-1-96.5	575
125861	เมืองลำพูน	ริมปิง	5546	4746II	9654	00	1:4000	993	1-1-68.2	575
126012	เมืองลำพูน	ริมปิง	5553	4746II	9654	00	1:4000	994	0-0-60	700
126013	เมืองลำพูน	ริมปิง	5554	4746II	9654	00	1:4000	995	0-1-73	700
126014	เมืองลำพูน	ริมปิง	5555	4746II	9654	00	1:4000	996	0-1-93	700
126015	เมืองลำพูน	ริมปิง	5556	4746II	9654	00	1:4000	997	0-2-55	700
126016	เมืองลำพูน	ริมปิง	5557	4746II	9654	00	1:4000	998	0-2-23	700
126017	เมืองลำพูน	ริมปิง	5558	4746II	9654	00	1:4000	999	0-0-99.2	700
126018	เมืองลำพูน	ริมปิง	5559	4746II	9654	00	1:4000	1000	0-2-21.4	700
126019	เมืองลำพูน	ริมปิง	5560	4746II	9654	00	1:4000	1001	0-2-47.1	700
126020	เมืองลำพูน	ริมปิง	5561	4746II	9654	00	1:4000	1002	0-2-11.4	700
126021	เมืองลำพูน	ริมปิง	5562	4746II	9654	00	1:4000	1003	0-1-94.3	700

บัญชีราคาประเมินที่ดิน

ตามพระราชบัญญัติการประเมินราคาทรัพย์สินเพื่อประโยชน์แห่งรัฐ พ.ศ. 2562

ตำบล ริมปิง อำเภอ เมืองลำพูน จังหวัด ลำพูน

โฉนดที่ดินเลขที่	อำเภอ	ตำบล	หน้าสำรวจ	เครื่องหมายที่ดินระบบพิกัดฉาก ยู ที เอ็ม / ศูนย์กำเนิด					เนื้อที่ (ไร่-งาน-ตร.ว.)	ราคาประเมิน (บาท ต่อ ตร.ว.)
				แผนที่ภูมิประเทศ	ระวาง	แผ่น	มาตราส่วน	เลขที่ดิน		
126022	เมืองลำพูน	ริมปิง	5563	4746II	9654	00	1:4000	1004	2-3-43	450
126023	เมืองลำพูน	ริมปิง	5564	4746II	9654	00	1:4000	1005	9-1-8	625
126024	เมืองลำพูน	ริมปิง	5565	4746II	9654	00	1:4000	1006	4-2-29.3	450
126025	เมืองลำพูน	ริมปิง	5566	4746II	9654	00	1:4000	1007	0-1-77	700
126026	เมืองลำพูน	ริมปิง	5567	4746II	9654	00	1:4000	1008	0-1-57	400
126027	เมืองลำพูน	ริมปิง	5568	4746II	9654	00	1:4000	1009	0-1-70	400
126028	เมืองลำพูน	ริมปิง	5569	4746II	9654	00	1:4000	1010	0-1-70	400
126029	เมืองลำพูน	ริมปิง	5570	4746II	9654	00	1:4000	1011	0-1-50	400
126030	เมืองลำพูน	ริมปิง	5571	4746II	9654	00	1:4000	1012	0-1-57	400
126031	เมืองลำพูน	ริมปิง	5572	4746II	9654	00	1:4000	1013	0-1-63	400
126032	เมืองลำพูน	ริมปิง	5573	4746II	9654	00	1:4000	1014	0-1-33	700
126049	เมืองลำพูน	ริมปิง	5574	4746II	9654	00	1:4000	1015	2-3-27	450
126050	เมืองลำพูน	ริมปิง	5575	4746II	9654	00	1:4000	1016	1-1-57	400
126051	เมืองลำพูน	ริมปิง	5576	4746II	9654	00	1:4000	1017	4-0-25	600
126181	เมืองลำพูน	ริมปิง	5628	4746II	9452	00	1:4000	686	0-1-85	600
126182	เมืองลำพูน	ริมปิง	5629	4746II	9454	00	1:4000	76	3-1-20	450
126183	เมืองลำพูน	ริมปิง	5630	4746II	9454	00	1:4000	77	2-3-26	450
126184	เมืองลำพูน	ริมปิง	5577	4746II	9654	05	1:1000	851	0-2-10	800
126185	เมืองลำพูน	ริมปิง	5578	4746II	9654	00	1:4000	1018	1-1-98	800
126186	เมืองลำพูน	ริมปิง	5579	4746II	9654	06	1:1000	551	0-1-44	800
126187	เมืองลำพูน	ริมปิง	5580	4746II	9654	09	1:1000	17	0-0-37	800

บัญชีราคาประเมินที่ดิน

ตามพระราชบัญญัติการประเมินราคาทรัพย์สินเพื่อประโยชน์แห่งรัฐ พ.ศ. 2562

ตำบล ริมปิง อำเภอ เมืองลำพูน จังหวัด ลำพูน

โฉนดที่ดินเลขที่	อำเภอ	ตำบล	หน้าสำรวจ	เครื่องหมายที่ดินระบบพิกัดฉาก ยู ที เอ็ม / ศูนย์กำเนิด					เนื้อที่ (ไร่-งาน-ตร.ว.)	ราคาประเมิน (บาท ต่อ ตร.ว.)
				แผนที่ภูมิประเทศ	ระวาง	แผ่น	มาตราส่วน	เลขที่ดิน		
126188	เมืองลำพูน	ริมปิง	5581	4746II	9654	09	1:1000	18	0-0-11	800
126189	เมืองลำพูน	ริมปิง	5582	4746II	9654	09	1:1000	19	0-0-40	800
126190	เมืองลำพูน	ริมปิง	5583	4746II	9654	13	1:1000	541	0-1-2	600
126191	เมืองลำพูน	ริมปิง	5584	4746II	9654	13	1:1000	542	0-2-28.5	600
126192	เมืองลำพูน	ริมปิง	5585	4746II	9654	09	1:1000	20	0-1-67	800
126193	เมืองลำพูน	ริมปิง	5586	4746II	9654	00	1:4000	1019	9-0-51	450
126194	เมืองลำพูน	ริมปิง	5587	4746II	9654	00	1:4000	1020	3-1-99	525
126195	เมืองลำพูน	ริมปิง	5588	4746II	9654	13	1:1000	543	0-0-75	600
126196	เมืองลำพูน	ริมปิง	5589	4746II	9654	13	1:1000	544	0-0-77	600
126197	เมืองลำพูน	ริมปิง	5590	4746II	9654	00	1:4000	1021	0-2-55	600
126198	เมืองลำพูน	ริมปิง	5591	4746II	9654	00	1:4000	1022	0-1-54	600
126199	เมืองลำพูน	ริมปิง	5592	4746II	9654	10	1:1000	502	0-2-10	800
126201	เมืองลำพูน	ริมปิง	5594	4746II	9452	00	1:4000	678	1-2-35	450
126202	เมืองลำพูน	ริมปิง	5595	4746II	9652	00	1:4000	786	2-3-9	625
126203	เมืองลำพูน	ริมปิง	5596	4746II	9454	00	1:4000	74	3-0-54	450
126204	เมืองลำพูน	ริมปิง	5597	4746II	9454	00	1:4000	75	2-0-52	450
126205	เมืองลำพูน	ริมปิง	5598	4746II	9654	06	1:1000	552	0-2-18	800
126206	เมืองลำพูน	ริมปิง	5599	4746II	9654	06	1:1000	553	0-1-30	1,000
126207	เมืองลำพูน	ริมปิง	5600	4746II	9654	06	1:1000	554	0-2-13	800
126208	เมืองลำพูน	ริมปิง	5601	4746II	9654	06	1:1000	555	0-2-79	1,000
126209	เมืองลำพูน	ริมปิง	5602	4746II	9654	05	1:1000	852	0-0-86	800

บัญชีราคาประเมินที่ดิน

ตามพระราชบัญญัติการประเมินราคาทรัพย์สินเพื่อประโยชน์แห่งรัฐ พ.ศ. 2562

ตำบล ริมปิง อำเภอ เมืองลำพูน จังหวัด ลำพูน

โฉนดที่ดินเลขที่	อำเภอ	ตำบล	หน้าสำรวจ	เครื่องหมายที่ดินระบบพิกัดฉาก ยู ที เอ็ม / ศูนย์กำเนิด					เนื้อที่ (ไร่-งาน-ตร.ว.)	ราคาประเมิน (บาท ต่อ ตร.ว.)
				แผนที่ภูมิประเทศ	ระวาง	แผ่น	มาตราส่วน	เลขที่ดิน		
126210	เมืองลำพูน	ริมปิง	5603	4746II	9654	05	1:1000	853	0-2-48	600
126211	เมืองลำพูน	ริมปิง	5604	4746II	9654	02	1:1000	38	0-1-61	800
126212	เมืองลำพูน	ริมปิง	5605	4746II	9654	02	1:1000	39	0-2-18	800
126213	เมืองลำพูน	ริมปิง	5606	4746II	9654	02	1:1000	40	0-1-93	800
126214	เมืองลำพูน	ริมปิง	5607	4746II	9654	02	1:1000	41	1-0-69	600
126215	เมืองลำพูน	ริมปิง	5608	4746II	9654	02	1:1000	42	0-3-49	800
126216	เมืองลำพูน	ริมปิง	5609	4746II	9654	00	1:4000	1023	0-3-42	575
126217	เมืองลำพูน	ริมปิง	5610	4746II	9654	02	1:1000	43	0-0-69	800
126218	เมืองลำพูน	ริมปิง	5611	4746II	9654	02	1:1000	44	0-2-54	700
126219	เมืองลำพูน	ริมปิง	5612	4746II	9654	02	1:1000	45	2-0-12	575
126220	เมืองลำพูน	ริมปิง	5613	4746II	9654	02	1:1000	46	0-3-13	700
126221	เมืองลำพูน	ริมปิง	5614	4746II	9454	08	1:1000	142	0-1-39	1,000
126277	เมืองลำพูน	ริมปิง	5547	4746II	9854	00	1:4000	1265	0-0-40.5	800
126295	เมืองลำพูน	ริมปิง	5548	4746II	9856	13	1:1000	33	0-0-73.5	800
126296	เมืองลำพูน	ริมปิง	5549	4746II	9856	13	1:1000	34	0-1-3.5	800
126310	เมืองลำพูน	ริมปิง	5550	4746II	9856	09	1:1000	284	0-1-64.7	800
126379	เมืองลำพูน	ริมปิง	5552	4746II	9654	10	1:1000	501	0-0-37.2	800
126921	เมืองลำพูน	ริมปิง	5615	4746II	9454	08	1:1000	143	0-0-61	800
126922	เมืองลำพูน	ริมปิง	5616	4746II	9454	08	1:1000	144	0-0-73	800
126923	เมืองลำพูน	ริมปิง	5617	4746II	9454	08	1:1000	145	0-0-76	800
126924	เมืองลำพูน	ริมปิง	5618	4746II	9454	08	1:1000	146	0-0-72	1,000

บัญชีราคาประเมินที่ดิน

ตามพระราชบัญญัติการประเมินราคาทรัพย์สินเพื่อประโยชน์แห่งรัฐ พ.ศ. 2562

ตำบล ริมปิง อำเภอ เมืองลำพูน จังหวัด ลำพูน

โฉนดที่ดินเลขที่	อำเภอ	ตำบล	หน้าสำรวจ	เครื่องหมายที่ดินระบบพิกัดฉาก ยู ที เอ็ม / ศูนย์กำเนิด					เนื้อที่ (ไร่-งาน-ตร.ว.)	ราคาประเมิน (บาท ต่อ ตร.ว.)
				แผนที่ภูมิประเทศ	ระวาง	แผ่น	มาตราส่วน	เลขที่ดิน		
126925	เมืองลำพูน	ริมปิง	5619	4746II	9454	08	1:1000	147	0-0-23	800
126926	เมืองลำพูน	ริมปิง	5620	4746II	9454	08	1:1000	148	0-3-15	1,000
126927	เมืองลำพูน	ริมปิง	5621	4746II	9654	00	1:4000	1024	1-1-5.5	700
126928	เมืองลำพูน	ริมปิง	5622	4746II	9654	00	1:4000	1025	1-3-31	575
126929	เมืองลำพูน	ริมปิง	5623	4746II	9452	00	1:4000	679	1-1-63	450
126930	เมืองลำพูน	ริมปิง	5624	4746II	9452	00	1:4000	680	0-2-59	600
126931	เมืองลำพูน	ริมปิง	5625	4746II	9452	00	1:4000	681	0-2-7	600
126932	เมืองลำพูน	ริมปิง	5626	4746II	9452	00	1:4000	682	0-2-40	600
126933	เมืองลำพูน	ริมปิง	5627	4746II	9452	00	1:4000	683	0-1-54	600
126934	เมืองลำพูน	ริมปิง	5631	4746II	9454	00	1:4000	78	0-1-10	600
126935	เมืองลำพูน	ริมปิง	5632	4746II	9452	00	1:4000	684	2-0-39	600
126936	เมืองลำพูน	ริมปิง	5633	4746II	9452	00	1:4000	685	0-0-59	600
126937	เมืองลำพูน	ริมปิง	5634	4746II	9654	00	1:4000	1026	2-2-15	625
126938	เมืองลำพูน	ริมปิง	5635	4746II	9654	00	1:4000	1027	2-1-50	625
126939	เมืองลำพูน	ริมปิง	5636	4746II	9652	00	1:4000	787	2-3-49	450
126972	เมืองลำพูน	ริมปิง	5637	4746II	9652	00	1:4000	793	0-1-35	500
126973	เมืองลำพูน	ริมปิง	5638	4746II	9652	00	1:4000	794	0-3-34	875
126974	เมืองลำพูน	ริมปิง	5639	4746II	9652	00	1:4000	795	1-2-30.4	700
126975	เมืองลำพูน	ริมปิง	5640	4746II	9652	00	1:4000	796	6-2-3	450
126976	เมืองลำพูน	ริมปิง	5641	4746II	9854	00	1:4000	1839	0-0-80	800
126977	เมืองลำพูน	ริมปิง	5642	4746II	9654	00	1:4000	1041	0-3-28	600

บัญชีราคาประเมินที่ดิน

ตามพระราชบัญญัติการประเมินราคาทรัพย์สินเพื่อประโยชน์แห่งรัฐ พ.ศ. 2562

ตำบล ริมปิง อำเภอ เมืองลำพูน จังหวัด ลำพูน

โฉนดที่ดินเลขที่	อำเภอ	ตำบล	หน้าสำรวจ	เครื่องหมายที่ดินระบบพิกัดฉาก ยู ที เอ็ม / ศูนย์กำเนิด					เนื้อที่ (ไร่-งาน-ตร.ว.)	ราคาประเมิน (บาท ต่อ ตร.ว.)
				แผนที่ภูมิประเทศ	ระวาง	แผ่น	มาตราส่วน	เลขที่ดิน		
126978	เมืองลำพูน	ริมปิง	5643	4746II	9654	00	1:4000	1042	0-3-50	600
126979	เมืองลำพูน	ริมปิง	5644	4746II	9654	00	1:4000	1043	0-2-64	800
126980	เมืองลำพูน	ริมปิง	5645	4746II	9654	00	1:4000	1044	1-0-81	575
126981	เมืองลำพูน	ริมปิง	5646	4746II	9654	00	1:4000	1045	1-0-63	575
126982	เมืองลำพูน	ริมปิง	5647	4746II	9854	00	1:4000	1840	0-3-41	800
126983	เมืองลำพูน	ริมปิง	5648	4746II	9652	00	1:4000	797	1-3-83	700
126984	เมืองลำพูน	ริมปิง	5649	4746II	9654	00	1:4000	1046	7-2-75	625
126985	เมืองลำพูน	ริมปิง	5650	4746II	9652	00	1:4000	798	4-2-90	1,000
126986	เมืองลำพูน	ริมปิง	5651	4746II	9654	04	1:1000	38	0-0-40	800
126987	เมืองลำพูน	ริมปิง	5652	4746II	9656	16	1:1000	119	0-1-95	800
126988	เมืองลำพูน	ริมปิง	5653	4746II	9656	16	1:1000	120	0-1-25	800
126989	เมืองลำพูน	ริมปิง	5654	4746II	9656	00	1:4000	1294	0-2-16	800
126990	เมืองลำพูน	ริมปิง	5655	4746II	9656	00	1:4000	1295	0-1-17	800
126991	เมืองลำพูน	ริมปิง	5656	4746II	9656	00	1:4000	1296	0-1-47	800
126992	เมืองลำพูน	ริมปิง	5657	4746II	9656	15	1:1000	60	0-3-79	800
126993	เมืองลำพูน	ริมปิง	5658	4746II	9656	15	1:1000	61	0-2-40	800
126994	เมืองลำพูน	ริมปิง	5661	4746II	9654	00	1:4000	1047	0-1-86	4,000
126995	เมืองลำพูน	ริมปิง	5660	4746II	9654	03	1:1000	150	0-0-95	2,000
126996	เมืองลำพูน	ริมปิง	5659	4746II	9654	03	1:1000	149	0-0-61	2,000
126997	เมืองลำพูน	ริมปิง	5662	4746II	9656	15	1:1000	59	0-1-46	500
126998	เมืองลำพูน	ริมปิง	5663	4746II	9656	15	1:1000	62	0-1-44	800

บัญชีราคาประเมินที่ดิน

ตามพระราชบัญญัติการประเมินราคาทรัพย์สินเพื่อประโยชน์แห่งรัฐ พ.ศ. 2562

ตำบล ริมปิง อำเภอ เมืองลำพูน จังหวัด ลำพูน

โฉนดที่ดินเลขที่	อำเภอ	ตำบล	หน้าสำรวจ	เครื่องหมายที่ดินระบบพิกัดฉาก ยู ที เอ็ม / ศูนย์กำเนิด					เนื้อที่ (ไร่-งาน-ตร.ว.)	ราคาประเมิน (บาท ต่อ ตร.ว.)
				แผนที่ภูมิประเทศ	ระวาง	แผ่น	มาตราส่วน	เลขที่ดิน		
126999	เมืองลำพูน	ริมปิง	5664	4746II	9656	15	1:1000	63	0-0-55	500
127000	เมืองลำพูน	ริมปิง	5665	4746II	9656	15	1:1000	64	0-0-56	500
127001	เมืองลำพูน	ริมปิง	5666	4746II	9656	15	1:1000	65	0-0-50	500
127002	เมืองลำพูน	ริมปิง	5667	4746II	9656	15	1:1000	66	0-0-48	500
127004	เมืองลำพูน	ริมปิง	5669	4746II	9654	00	1:4000	1048	0-1-3	800
127005	เมืองลำพูน	ริมปิง	5670	4746II	9656	16	1:1000	121	0-0-63	800
127006	เมืองลำพูน	ริมปิง	5671	4746II	9656	15	1:1000	68	0-1-30	800
127007	เมืองลำพูน	ริมปิง	5672	4746II	9656	15	1:1000	69	0-1-38	800
127063	เมืองลำพูน	ริมปิง	5673	4746II	9856	06	1:1000	167	0-1-0	800
127064	เมืองลำพูน	ริมปิง	5674	4746II	9856	06	1:1000	168	0-0-65	800
127065	เมืองลำพูน	ริมปิง	5675	4746II	9856	06	1:1000	169	0-2-3	800
127066	เมืองลำพูน	ริมปิง	5676	4746II	9856	06	1:1000	170	0-0-67	800
127067	เมืองลำพูน	ริมปิง	5677	4746II	9856	06	1:1000	171	0-0-36	800
127456	เมืองลำพูน	ริมปิง	5853	4746II	9454	00	1:4000	71	0-2-18.8	1,000
127460	เมืองลำพูน	ริมปิง	5854	4746II	9454	00	1:4000	72	5-1-38	450
127461	เมืองลำพูน	ริมปิง	5855	4746II	9454	00	1:4000	73	5-1-38	450
127985	เมืองลำพูน	ริมปิง	5856	4746II	9652	00	1:4000	788	1-0-39.9	450
127986	เมืองลำพูน	ริมปิง	5857	4746II	9652	00	1:4000	789	1-0-39.9	450
127987	เมืองลำพูน	ริมปิง	5858	4746II	9652	00	1:4000	790	1-0-39.9	450
128151	เมืองลำพูน	ริมปิง	5861	4746II	9656	15	1:1000	54	0-2-76.4	1,000
128152	เมืองลำพูน	ริมปิง	5862	4746II	9656	15	1:1000	55	0-0-72.6	2,000

บัญชีราคาประเมินที่ดิน

ตามพระราชบัญญัติการประเมินราคาทรัพย์สินเพื่อประโยชน์แห่งรัฐ พ.ศ. 2562

ตำบล ริมปิง อำเภอ เมืองลำพูน จังหวัด ลำพูน

โฉนดที่ดินเลขที่	อำเภอ	ตำบล	หน้าสำรวจ	เครื่องหมายที่ดินระบบพิกัดฉาก ยู ที เอ็ม / ศูนย์กำเนิด					เนื้อที่ (ไร่-งาน-ตร.ว.)	ราคาประเมิน (บาท ต่อ ตร.ว.)
				แผนที่ภูมิประเทศ	ระวาง	แผ่น	มาตราส่วน	เลขที่ดิน		
128153	เมืองลำพูน	ริมปิง	5863	4746II	9656	15	1:1000	56	0-2-7.1	1,000
128154	เมืองลำพูน	ริมปิง	5864	4746II	9656	15	1:1000	57	0-0-62	2,000
128155	เมืองลำพูน	ริมปิง	5865	4746II	9656	15	1:1000	58	0-0-62	2,000
128201	เมืองลำพูน	ริมปิง	5873	4746II	9654	00	1:4000	1040	2-0-88.4	625
128208	เมืองลำพูน	ริมปิง	5874	4746II	9854	00	1:4000	1838	0-3-0	800
128245	เมืองลำพูน	ริมปิง	5875	4746II	9656	00	1:4000	1293	1-2-69	575
128252	เมืองลำพูน	ริมปิง	5876	4746II	9654	09	1:1000	21	0-0-26.8	800
128387	เมืองลำพูน	ริมปิง	5880	4746II	9656	00	1:4000	1297	2-1-34.1	3,000
128388	เมืองลำพูน	ริมปิง	5881	4746II	9856	00	1:4000	1053	0-2-76.9	875
128448	เมืองลำพูน	ริมปิง	5882	4746II	9656	07	1:1000	20	0-0-93.3	2,000
128476	เมืองลำพูน	ริมปิง	5883	4746II	9856	00	1:4000	1054	0-1-95.4	600
128480	เมืองลำพูน	ริมปิง	5884	4746II	9454	00	1:4000	79	4-1-6.5	450
128481	เมืองลำพูน	ริมปิง	5885	4746II	9454	00	1:4000	80	4-3-7.9	450
128490	เมืองลำพูน	ริมปิง	5886	4746II	9854	00	1:4000	1851	3-1-31.5	700
128493	เมืองลำพูน	ริมปิง	5887	4746II	9856	09	1:1000	285	0-0-99.9	800
128502	เมืองลำพูน	ริมปิง	5888	4746II	9654	00	1:4000	1058	1-1-68	450
128518	เมืองลำพูน	ริมปิง	5889	4746II	9452	00	1:4000	688	0-1-72.9	1,000
128610	เมืองลำพูน	ริมปิง	5892	4746II	9654	06	1:1000	557	0-2-26.7	800
128611	เมืองลำพูน	ริมปิง	5893	4746II	9654	06	1:1000	558	0-0-87	800
128612	เมืองลำพูน	ริมปิง	5894	4746II	9654	06	1:1000	559	0-0-87	800
128613	เมืองลำพูน	ริมปิง	5895	4746II	9654	06	1:1000	560	0-1-17.2	800

บัญชีราคาประเมินที่ดิน

ตามพระราชบัญญัติการประเมินราคาทรัพย์สินเพื่อประโยชน์แห่งรัฐ พ.ศ. 2562

ตำบล ริมปิง อำเภอ เมืองลำพูน จังหวัด ลำพูน

โฉนดที่ดินเลขที่	อำเภอ	ตำบล	หน้าสำรวจ	เครื่องหมายที่ดินระบบพิกัดฉาก ยู ที เอ็ม / ศูนย์กำเนิด					เนื้อที่ (ไร่-งาน-ตร.ว.)	ราคาประเมิน (บาท ต่อ ตร.ว.)
				แผนที่ภูมิประเทศ	ระวาง	แผ่น	มาตราส่วน	เลขที่ดิน		
128683	เมืองลำพูน	ริมปิง	5896	4746II	9656	08	1:1000	25	0-0-45.1	2,000
128713	เมืองลำพูน	ริมปิง	5897	4746II	9654	00	1:4000	1060	2-3-36.8	450
128716	เมืองลำพูน	ริมปิง	5898	4746II	9856	07	1:1000	601	0-1-79.8	800
128734	เมืองลำพูน	ริมปิง	5899	4746II	9654	06	1:1000	561	0-2-18.7	800
128889	เมืองลำพูน	ริมปิง	5900	4746II	9452	00	1:4000	689	5-3-60.4	625
128934	เมืองลำพูน	ริมปิง	5901	4746II	9452	00	1:4000	692	2-1-54.7	525
129005	เมืองลำพูน	ริมปิง	5902	4746II	9654	01	1:1000	562	0-1-59.4	1,000
129020	เมืองลำพูน	ริมปิง	5903	4746II	9654	07	1:1000	293	1-0-3.2	800
129097	เมืองลำพูน	ริมปิง	5904	4746II	9452	06	1:1000	101	0-3-22.7	1,000
129370	เมืองลำพูน	ริมปิง	5910	4746II	9452	00	1:4000	695	1-1-60	625
129371	เมืองลำพูน	ริมปิง	5911	4746II	9452	00	1:4000	696	1-1-50	625
129395	เมืองลำพูน	ริมปิง	5927	4746II	9454	08	1:1000	149	0-1-30	1,000
129543	เมืองลำพูน	ริมปิง	5905	4746II	9656	06	1:1000	49	0-1-29.8	800
129572	เมืองลำพูน	ริมปิง	5906	4746II	9656	11	1:1000	32	0-0-42.6	800
129821	เมืองลำพูน	ริมปิง	5907	4746II	9654	00	1:4000	1061	5-0-96	700
129829	เมืองลำพูน	ริมปิง	5908	4746II	9656	16	1:1000	122	0-0-80.8	800
129830	เมืองลำพูน	ริมปิง	5909	4746II	9656	16	1:1000	123	0-0-80.8	800
129925	เมืองลำพูน	ริมปิง	5912	4746II	9856	09	1:1000	286	0-0-96	800
129935	เมืองลำพูน	ริมปิง	5913	4746II	9856	06	1:1000	172	0-1-2.2	800
129982	เมืองลำพูน	ริมปิง	5914	4746II	9654	00	1:4000	1062	0-0-97.6	800
129994	เมืองลำพูน	ริมปิง	5915	4746II	9654	00	1:4000	1063	0-3-11	800

บัญชีราคาประเมินที่ดิน

ตามพระราชบัญญัติการประเมินราคาทรัพย์สินเพื่อประโยชน์แห่งรัฐ พ.ศ. 2562

ตำบล ริมปิง อำเภอ เมืองลำพูน จังหวัด ลำพูน

โฉนดที่ดินเลขที่	อำเภอ	ตำบล	หน้าสำรวจ	เครื่องหมายที่ดินระบบพิกัดฉาก ยู ที เอ็ม / ศูนย์กำเนิด					เนื้อที่ (ไร่-งาน-ตร.ว.)	ราคาประเมิน (บาท ต่อ ตร.ว.)
				แผนที่ภูมิประเทศ	ระวาง	แผ่น	มาตราส่วน	เลขที่ดิน		
129995	เมืองลำพูน	ริมปิง	5916	4746II	9654	00	1:4000	1064	0-3-10	800
129996	เมืองลำพูน	ริมปิง	5917	4746II	9654	00	1:4000	1065	0-3-0	800
130010	เมืองลำพูน	ริมปิง	5918	4746II	9854	00	1:4000	1858	2-1-32	700
130011	เมืองลำพูน	ริมปิง	5919	4746II	9854	00	1:4000	1859	2-1-32	700
130012	เมืองลำพูน	ริมปิง	5920	4746II	9854	00	1:4000	1860	1-0-66	500
130013	เมืองลำพูน	ริมปิง	5921	4746II	9854	00	1:4000	1861	1-0-66	500
130014	เมืองลำพูน	ริมปิง	5922	4746II	9854	00	1:4000	1862	2-1-32	500
130015	เมืองลำพูน	ริมปิง	5923	4746II	9854	00	1:4000	1863	2-1-32	500
130016	เมืองลำพูน	ริมปิง	5924	4746II	9854	00	1:4000	1864	2-1-32	500
130017	เมืองลำพูน	ริมปิง	5925	4746II	9854	00	1:4000	1865	1-0-66	500
130018	เมืองลำพูน	ริมปิง	5926	4746II	9854	00	1:4000	1866	1-0-66	800
130189	เมืองลำพูน	ริมปิง	5947	4746II	9452	00	1:4000	694	0-0-62	1,000
130208	เมืองลำพูน	ริมปิง	5948	4746II	9656	00	1:4000	1299	8-1-60.6	2,500
130241	เมืองลำพูน	ริมปิง	5949	4746II	9654	00	1:4000	1066	0-1-89.6	700
130260	เมืองลำพูน	ริมปิง	5950	4746II	9656	16	1:1000	124	0-0-62.6	800
130261	เมืองลำพูน	ริมปิง	5951	4746II	9656	16	1:1000	125	0-0-48.1	800
130284	เมืองลำพูน	ริมปิง	5952	4746II	9452	00	1:4000	698	2-0-26.7	450
130310	เมืองลำพูน	ริมปิง	5953	4746II	9656	15	1:1000	70	0-0-59.1	2,000
130353	เมืองลำพูน	ริมปิง	5955	4746II	9856	13	1:1000	35	0-1-37.1	800
130354	เมืองลำพูน	ริมปิง	5956	4746II	9856	13	1:1000	36	0-1-37.1	800
130408	เมืองลำพูน	ริมปิง	5928	4746II	9454	00	1:4000	82	0-3-54	1,000

บัญชีราคาประเมินที่ดิน

ตามพระราชบัญญัติการประเมินราคาทรัพย์สินเพื่อประโยชน์แห่งรัฐ พ.ศ. 2562

ตำบล ริมปิง อำเภอ เมืองลำพูน จังหวัด ลำพูน

โฉนดที่ดินเลขที่	อำเภอ	ตำบล	หน้าสำรวจ	เครื่องหมายที่ดินระบบพิกัดฉาก ยู ที เอ็ม / ศูนย์กำเนิด					เนื้อที่ (ไร่-งาน-ตร.ว.)	ราคาประเมิน (บาท ต่อ ตร.ว.)
				แผนที่ภูมิประเทศ	ระวาง	แผ่น	มาตราส่วน	เลขที่ดิน		
130409	เมืองลำพูน	ริมปิง	5929	4746II	9452	00	1:4000	699	1-2-26	625
130450	เมืองลำพูน	ริมปิง	5958	4746II	9654	03	1:1000	151	2-1-16	875
130481	เมืองลำพูน	ริมปิง	5959	4746II	9656	00	1:4000	1300	1-1-65	750
130648	เมืองลำพูน	ริมปิง	5960	4746II	9654	00	1:4000	1069	1-0-80.6	800
130649	เมืองลำพูน	ริมปิง	5961	4746II	9854	00	1:4000	1867	1-0-0	1,000
130650	เมืองลำพูน	ริมปิง	5962	4746II	9654	00	1:4000	1070	2-0-84	575
130683	เมืองลำพูน	ริมปิง	5963	4746II	9654	00	1:4000	1071	0-1-40.9	800
130751	เมืองลำพูน	ริมปิง	5964	4746II	9854	00	1:4000	1868	0-2-78.3	800
130882	เมืองลำพูน	ริมปิง	5971	4746II	9452	00	1:4000	700	0-1-84.6	600
130895	เมืองลำพูน	ริมปิง	5972	4746II	9452	00	1:4000	701	0-2-10	600
130896	เมืองลำพูน	ริมปิง	5973	4746II	9452	00	1:4000	702	0-2-10	525
130947	เมืองลำพูน	ริมปิง	5975	4746II	9856	00	1:4000	1059	1-1-0	500
131036	เมืองลำพูน	ริมปิง	5976	4746II	9856	09	1:1000	287	0-1-34.3	800
131040	เมืองลำพูน	ริมปิง	5977	4746II	9654	00	1:4000	1072	3-3-55.6	450
131042	เมืองลำพูน	ริมปิง	5978	4746II	9654	10	1:1000	503	0-1-68.4	1,000
131055	เมืองลำพูน	ริมปิง	5979	4746II	9452	06	1:1000	102	0-1-63.8	600
131056	เมืองลำพูน	ริมปิง	5980	4746II	9452	06	1:1000	103	0-0-81.9	600
131143	เมืองลำพูน	ริมปิง	5981	4746II	9652	00	1:4000	812	1-1-69.2	600
131196	เมืองลำพูน	ริมปิง	5982	4746II	9854	00	1:4000	1871	0-0-66.2	4,000
131249	เมืองลำพูน	ริมปิง	5983	4746II	9654	00	1:4000	1074	0-0-13.5	1,000
131251	เมืองลำพูน	ริมปิง	5984	4746II	9654	00	1:4000	1075	1-3-16	600

บัญชีราคาประเมินที่ดิน

ตามพระราชบัญญัติการประเมินราคาทรัพย์สินเพื่อประโยชน์แห่งรัฐ พ.ศ. 2562

ตำบล ริมปิง อำเภอ เมืองลำพูน จังหวัด ลำพูน

โฉนดที่ดินเลขที่	อำเภอ	ตำบล	หน้าสำรวจ	เครื่องหมายที่ดินระบบพิกัดฉาก ยู ที เอ็ม / ศูนย์กำเนิด					เนื้อที่ (ไร่-งาน-ตร.ว.)	ราคาประเมิน (บาท ต่อ ตร.ว.)
				แผนที่ภูมิประเทศ	ระวาง	แผ่น	มาตราส่วน	เลขที่ดิน		
131252	เมืองลำพูน	ริมปิง	5985	4746II	9654	00	1:4000	1076	1-3-16	600
131253	เมืองลำพูน	ริมปิง	5986	4746II	9654	00	1:4000	1077	1-3-16	600
131254	เมืองลำพูน	ริมปิง	5987	4746II	9654	00	1:4000	1078	2-0-0	600
131255	เมืองลำพูน	ริมปิง	5988	4746II	9654	00	1:4000	1079	1-0-50	800
131256	เมืองลำพูน	ริมปิง	5989	4746II	9654	00	1:4000	1080	1-0-50	800
131257	เมืองลำพูน	ริมปิง	5990	4746II	9654	00	1:4000	1081	1-1-0	800
131270	เมืองลำพูน	ริมปิง	5991	4746II	9654	00	1:4000	1082	2-1-8.5	800
131278	เมืองลำพูน	ริมปิง	5992	4746II	9452	00	1:4000	703	1-0-0	600
131294	เมืองลำพูน	ริมปิง	5993	4746II	9654	10	1:1000	504	0-0-85	1,000
131309	เมืองลำพูน	ริมปิง	5994	4746II	9856	00	1:4000	1060	0-1-22	500
131324	เมืองลำพูน	ริมปิง	5995	4746II	9656	00	1:4000	1301	1-2-54.7	575
131375	เมืองลำพูน	ริมปิง	5996	4746II	9654	00	1:4000	1083	1-3-0	800
131376	เมืองลำพูน	ริมปิง	5997	4746II	9454	00	1:4000	84	1-0-34.5	525
131435	เมืองลำพูน	ริมปิง	5999	4746II	9656	00	1:4000	1302	1-0-43.7	800
131436	เมืองลำพูน	ริมปิง	6000	4746II	9656	00	1:4000	1303	1-0-43.7	800
131437	เมืองลำพูน	ริมปิง	6001	4746II	9656	00	1:4000	1304	1-0-43.7	800
131438	เมืองลำพูน	ริมปิง	6002	4746II	9656	00	1:4000	1305	1-0-43.7	800
131548	เมืองลำพูน	ริมปิง	6003	4746II	9854	00	1:4000	1872	0-2-79.3	575
131567	เมืองลำพูน	ริมปิง	6004	4746II	9656	16	1:1000	126	0-0-18.3	1,000
131568	เมืองลำพูน	ริมปิง	6005	4746II	9656	16	1:1000	127	0-0-72.9	1,000
131594	เมืองลำพูน	ริมปิง	60096	4746II	9856	00	1:4000	1062	0-2-92.3	800

บัญชีราคาประเมินที่ดิน

ตามพระราชบัญญัติการประเมินราคาทรัพย์สินเพื่อประโยชน์แห่งรัฐ พ.ศ. 2562

ตำบล ริมปิง อำเภอ เมืองลำพูน จังหวัด ลำพูน

โฉนดที่ดินเลขที่	อำเภอ	ตำบล	หน้าสำรวจ	เครื่องหมายที่ดินระบบพิกัดฉาก ยู ที เอ็ม / ศูนย์กำเนิด					เนื้อที่ (ไร่-งาน-ตร.ว.)	ราคาประเมิน (บาท ต่อ ตร.ว.)
				แผนที่ภูมิประเทศ	ระวาง	แผ่น	มาตราส่วน	เลขที่ดิน		
131598	เมืองลำพูน	ริมปิง	6007	4746II	9856	00	1:4000	1063	0-3-58.6	800
131601	เมืองลำพูน	ริมปิง	6009	4746II	9856	00	1:4000	1068	1-0-1.1	800
131602	เมืองลำพูน	ริมปิง	6010	4746II	9856	00	1:4000	1067	0-3-14	800
131660	เมืองลำพูน	ริมปิง	6011	4746II	9654	00	1:4000	1084	1-3-0	600
131661	เมืองลำพูน	ริมปิง	6012	4746II	9654	00	1:4000	1085	0-3-0	600
131662	เมืองลำพูน	ริมปิง	6013	4746II	9654	04	1:1000	39	0-3-15	800
131663	เมืองลำพูน	ริมปิง	6014	4746II	9654	04	1:1000	40	0-3-15.2	800
131665	เมืองลำพูน	ริมปิง	6016	4746II	9654	00	1:4000	1086	2-1-0	575
131666	เมืองลำพูน	ริมปิง	6017	4746II	9654	00	1:4000	1087	1-1-85.4	600
131669	เมืองลำพูน	ริมปิง	6018	4746II	9452	00	1:4000	704	0-2-12.1	600
131670	เมืองลำพูน	ริมปิง	6019	4746II	9452	00	1:4000	705	0-2-4.6	600
131701	เมืองลำพูน	ริมปิง	6020	4746II	9854	00	1:4000	1874	0-1-35.3	800
131702	เมืองลำพูน	ริมปิง	6021	4746II	9854	00	1:4000	1875	0-1-20.4	800
131703	เมืองลำพูน	ริมปิง	6022	4746II	9854	00	1:4000	1876	0-1-20.5	800
131844	เมืองลำพูน	ริมปิง	6024	4746II	9856	07	1:1000	602	0-0-33.9	1,000
131845	เมืองลำพูน	ริมปิง	6025	4746II	9856	07	1:1000	603	0-0-62.8	1,000
131895	เมืองลำพูน	ริมปิง	6026	4746II	9856	00	1:4000	1065	0-0-58.5	800
131962	เมืองลำพูน	ริมปิง	6027	4746II	9854	00	1:4000	1877	0-2-19.9	800
132069	เมืองลำพูน	ริมปิง	6029	4746II	9452	00	1:4000	706	0-2-0	600
132331	เมืองลำพูน	ริมปิง	6030	4746II	9856	05	1:1000	21	0-0-72.6	800
132332	เมืองลำพูน	ริมปิง	6031	4746II	9856	05	1:1000	22	0-0-58.9	800

บัญชีราคาประเมินที่ดิน

ตามพระราชบัญญัติการประเมินราคาทรัพย์สินเพื่อประโยชน์แห่งรัฐ พ.ศ. 2562

ตำบล ริมปิง อำเภอ เมืองลำพูน จังหวัด ลำพูน

โฉนดที่ดินเลขที่	อำเภอ	ตำบล	หน้าสำรวจ	เครื่องหมายที่ดินระบบพิกัดฉาก ยู ที เอ็ม / ศูนย์กำเนิด					เนื้อที่ (ไร่-งาน-ตร.ว.)	ราคาประเมิน (บาท ต่อ ตร.ว.)
				แผนที่ภูมิประเทศ	ระวาง	แผ่น	มาตราส่วน	เลขที่ดิน		
132333	เมืองลำพูน	ริมปิง	6032	4746II	9856	05	1:1000	23	0-1-15.8	800
132334	เมืองลำพูน	ริมปิง	6033	4746II	9856	05	1:1000	24	0-0-38.6	800
132378	เมืองลำพูน	ริมปิง	6034	4746II	9856	00	1:4000	1069	1-0-0	575
132495	เมืองลำพูน	ริมปิง	6035	4746II	9856	01	1:1000	773	0-0-80.5	1,500
132496	เมืองลำพูน	ริมปิง	6036	4746II	9856	01	1:1000	774	0-0-24.4	1,500
132683	เมืองลำพูน	ริมปิง	6037	4746II	9654	04	1:1000	42	0-2-0	800
132733	เมืองลำพูน	ริมปิง	6038	4746II	9856	06	1:1000	173	0-0-27.2	800
132785	เมืองลำพูน	ริมปิง	6039	4746II	9452	00	1:4000	712	1-0-33	600
132786	เมืองลำพูน	ริมปิง	6040	4746II	9452	03	1:1000	15	0-2-52.2	1,000
132968	เมืองลำพูน	ริมปิง	6041	4746II	9656	00	1:4000	1306	1-0-17.1	500
133076	เมืองลำพูน	ริมปิง	6042	4746II	9854	00	1:4000	1878	0-2-46.9	500
133077	เมืองลำพูน	ริมปิง	6043	4746II	9854	00	1:4000	1879	0-0-53.5	800
133078	เมืองลำพูน	ริมปิง	6044	4746II	9854	00	1:4000	1880	0-0-74.3	800
133079	เมืองลำพูน	ริมปิง	6045	4746II	9854	00	1:4000	1881	0-1-27.4	800
133080	เมืองลำพูน	ริมปิง	6046	4746II	9854	00	1:4000	1882	0-1-27.4	800
133147	เมืองลำพูน	ริมปิง	6047	4746II	9856	07	1:1000	604	1-1-62.3	700
133422	เมืองลำพูน	ริมปิง	6048	4746II	9656	00	1:4000	1307	3-1-1.2	575
133467	เมืองลำพูน	ริมปิง	6049	4746II	9452	00	1:4000	716	3-0-92.4	625
133674	เมืองลำพูน	ริมปิง	6050	4746II	9654	13	1:1000	545	0-2-28.5	600
133758	เมืองลำพูน	ริมปิง	6051	4746II	9854	00	1:4000	1883	0-2-82.1	800
133759	เมืองลำพูน	ริมปิง	6052	4746II	9856	10	1:1000	367	0-0-63	1,000

บัญชีราคาประเมินที่ดิน

ตามพระราชบัญญัติการประเมินราคาทรัพย์สินเพื่อประโยชน์แห่งรัฐ พ.ศ. 2562

ตำบล ริมปิง อำเภอ เมืองลำพูน จังหวัด ลำพูน

โฉนดที่ดินเลขที่	อำเภอ	ตำบล	หน้าสำรวจ	เครื่องหมายที่ดินระบบพิกัดฉาก ยู ที เอ็ม / ศูนย์กำเนิด					เนื้อที่ (ไร่-งาน-ตร.ว.)	ราคาประเมิน (บาท ต่อ ตร.ว.)
				แผนที่ภูมิประเทศ	ระวาง	แผ่น	มาตราส่วน	เลขที่ดิน		
133950	เมืองลำพูน	ริมปิง	6054	4746II	9854	00	1:4000	1886	0-1-27.3	800
134074	เมืองลำพูน	ริมปิง	6055	4746II	9652	00	1:4000	828	0-1-0.3	700
134095	เมืองลำพูน	ริมปิง	6056	4746II	9854	00	1:4000	1887	0-0-22	4,000
134096	เมืองลำพูน	ริมปิง	6057	4746II	9854	00	1:4000	1888	0-0-22	4,000
134097	เมืองลำพูน	ริมปิง	6058	4746II	9854	00	1:4000	1889	0-0-22	4,000
134098	เมืองลำพูน	ริมปิง	6059	4746II	9854	00	1:4000	1890	0-0-22	4,000
134099	เมืองลำพูน	ริมปิง	6060	4746II	9854	00	1:4000	1891	0-0-22	4,000
134100	เมืองลำพูน	ริมปิง	6061	4746II	9854	00	1:4000	1892	0-0-22	4,000
134101	เมืองลำพูน	ริมปิง	6062	4746II	9854	00	1:4000	1893	0-0-22	4,000
134103	เมืองลำพูน	ริมปิง	6064	4746II	9854	00	1:4000	1904	0-0-49.5	4,000
134145	เมืองลำพูน	ริมปิง	6065	4746II	9856	09	1:1000	288	1-0-65.5	800
134164	เมืองลำพูน	ริมปิง	6066	4746II	9656	08	1:1000	26	0-2-23	1,500
134165	เมืองลำพูน	ริมปิง	6067	4746II	9656	08	1:1000	27	0-0-90.7	1,500
134193	เมืองลำพูน	ริมปิง	6068	4746II	9654	13	1:1000	546	1-0-64.1	600
134194	เมืองลำพูน	ริมปิง	6069	4746II	9654	13	1:1000	547	0-0-73.7	600
134236	เมืองลำพูน	ริมปิง	6070	4746II	9654	00	1:4000	1091	1-0-75.8	700
134237	เมืองลำพูน	ริมปิง	6071	4746II	9654	00	1:4000	1092	0-2-48.8	700
134238	เมืองลำพูน	ริมปิง	6072	4746II	9654	00	1:4000	1093	1-1-16.9	700
134243	เมืองลำพูน	ริมปิง	6076	4746II	9654	03	1:1000	152	0-0-94.4	800
134669	เมืองลำพูน	ริมปิง	6077	4746II	9856	00	1:4000	1075	1-0-0	800
134707	เมืองลำพูน	ริมปิง	6078	4746II	9656	02	1:1000	37	0-0-28.5	1,000

บัญชีราคาประเมินที่ดิน

ตามพระราชบัญญัติการประเมินราคาทรัพย์สินเพื่อประโยชน์แห่งรัฐ พ.ศ. 2562

ตำบล ริมปิง อำเภอ เมืองลำพูน จังหวัด ลำพูน

โฉนดที่ดินเลขที่	อำเภอ	ตำบล	หน้าสำรวจ	เครื่องหมายที่ดินระบบพิกัดฉาก ยู ที เอ็ม / ศูนย์กำเนิด					เนื้อที่ (ไร่-งาน-ตร.ว.)	ราคาประเมิน (บาท ต่อ ตร.ว.)
				แผนที่ภูมิประเทศ	ระวาง	แผ่น	มาตราส่วน	เลขที่ดิน		
134864	เมืองลำพูน	ริมปิง	6081	4746II	9856	06	1:1000	174	0-0-39.8	800
134908	เมืองลำพูน	ริมปิง	6083	4746II	9654	03	1:1000	153	0-1-7.5	400
134988	เมืองลำพูน	ริมปิง	6084	4746II	9854	00	1:4000	1905	0-1-63	400
135013	เมืองลำพูน	ริมปิง	6085	4746II	9654	06	1:1000	568	0-1-0	800
135014	เมืองลำพูน	ริมปิง	6086	4746II	9654	06	1:1000	569	0-1-0	800
135015	เมืองลำพูน	ริมปิง	6087	4746II	9654	06	1:1000	570	0-1-0	800
135016	เมืองลำพูน	ริมปิง	6088	4746II	9654	06	1:1000	571	0-1-86.7	800
135130	เมืองลำพูน	ริมปิง	6091	4746II	9856	00	1:4000	1077	0-1-18.6	800
135341	เมืองลำพูน	ริมปิง	6092	4746II	9654	00	1:4000	1102	4-0-57	450
135516	เมืองลำพูน	ริมปิง	6111	4746II	9454	08	1:1000	150	0-1-13	800
135597	เมืองลำพูน	ริมปิง	6096	4746II	9654	00	1:4000	1099	1-2-10.1	575
135598	เมืองลำพูน	ริมปิง	6097	4746II	9654	00	1:4000	1100	1-0-24.5	575
135599	เมืองลำพูน	ริมปิง	6098	4746II	9654	00	1:4000	1101	1-0-21.2	575
135605	เมืองลำพูน	ริมปิง	6099	4746II	9652	00	1:4000	831	2-1-91.8	525
135644	เมืองลำพูน	ริมปิง	6100	4746II	9856	00	1:4000	1078	0-0-24.9	500
135662	เมืองลำพูน	ริมปิง	6104	4746II	9652	00	1:4000	838	0-1-26	1,000
135663	เมืองลำพูน	ริมปิง	6105	4746II	9652	00	1:4000	839	0-2-73.6	1,000
135664	เมืองลำพูน	ริมปิง	6106	4746II	9652	00	1:4000	840	0-1-96	1,000
135665	เมืองลำพูน	ริมปิง	6107	4746II	9652	00	1:4000	841	3-3-7.4	450
135666	เมืองลำพูน	ริมปิง	6108	4746II	9652	00	1:4000	842	2-3-86.4	700
135667	เมืองลำพูน	ริมปิง	6109	4746II	9652	00	1:4000	843	3-0-64	700

บัญชีราคาประเมินที่ดิน

ตามพระราชบัญญัติการประเมินราคาทรัพย์สินเพื่อประโยชน์แห่งรัฐ พ.ศ. 2562

ตำบล ริมปิง อำเภอ เมืองลำพูน จังหวัด ลำพูน

โฉนดที่ดินเลขที่	อำเภอ	ตำบล	หน้าสำรวจ	เครื่องหมายที่ดินระบบพิกัดฉาก ยู ที เอ็ม / ศูนย์กำเนิด					เนื้อที่ (ไร่-งาน-ตร.ว.)	ราคาประเมิน (บาท ต่อ ตร.ว.)
				แผนที่ภูมิประเทศ	ระวาง	แผ่น	มาตราส่วน	เลขที่ดิน		
135685	เมืองลำพูน	ริมปิง	6110	4746II	9854	00	1:4000	1920	0-0-34.3	800
135997	เมืองลำพูน	ริมปิง	6112	4746II	9654	00	1:4000	1103	1-0-0	800
136164	เมืองลำพูน	ริมปิง	6113	4746II	9856	00	1:4000	1080	0-1-13.7	600
136212	เมืองลำพูน	ริมปิง	6114	4746II	9652	00	1:4000	854	0-2-88	700
136214	เมืองลำพูน	ริมปิง	6116	4746II	9654	00	1:4000	1104	0-0-88	700
136248	เมืองลำพูน	ริมปิง	6117	4746II	9452	00	1:4000	719	4-0-49	450
136249	เมืองลำพูน	ริมปิง	6118	4746II	9452	00	1:4000	720	7-0-46.5	450
136289	เมืองลำพูน	ริมปิง	6119	4746II	9856	13	1:1000	37	0-0-45	800
136441	เมืองลำพูน	ริมปิง	6120	4746II	9854	00	1:4000	1921	0-0-47.3	4,000
136442	เมืองลำพูน	ริมปิง	6121	4746II	9854	00	1:4000	1922	0-0-38.4	4,000
136443	เมืองลำพูน	ริมปิง	6122	4746II	9854	00	1:4000	1923	0-0-38.8	4,000
136444	เมืองลำพูน	ริมปิง	6123	4746II	9854	00	1:4000	1924	0-0-36.2	4,000
136669	เมืองลำพูน	ริมปิง	6124	4746II	9454	12	1:1000	151	0-1-86.8	700
136680	เมืองลำพูน	ริมปิง	6125	4746II	9656	08	1:1000	28	0-1-13	1,500
136684	เมืองลำพูน	ริมปิง	6126	4746II	9656	02	1:1000	38	0-0-6.3	1,000
136708	เมืองลำพูน	ริมปิง	6127	4746II	9654	03	1:1000	154	0-0-40.7	800
136709	เมืองลำพูน	ริมปิง	6128	4746II	9654	03	1:1000	155	0-0-91.2	800
136784	เมืองลำพูน	ริมปิง	6129	4746II	9654	00	1:4000	1105	0-0-26.9	4,000
136785	เมืองลำพูน	ริมปิง	6130	4746II	9654	00	1:4000	1106	0-0-22	4,000
136786	เมืองลำพูน	ริมปิง	6131	4746II	9654	00	1:4000	1107	0-0-22	4,000
136787	เมืองลำพูน	ริมปิง	6132	4746II	9654	00	1:4000	1108	0-0-22	4,000

บัญชีราคาประเมินที่ดิน

ตามพระราชบัญญัติการประเมินราคาทรัพย์สินเพื่อประโยชน์แห่งรัฐ พ.ศ. 2562

ตำบล ริมปิง อำเภอ เมืองลำพูน จังหวัด ลำพูน

โฉนดที่ดินเลขที่	อำเภอ	ตำบล	หน้าสำรวจ	เครื่องหมายที่ดินระบบพิกัดฉาก ยู ที เอ็ม / ศูนย์กำเนิด					เนื้อที่ (ไร่-งาน-ตร.ว.)	ราคาประเมิน (บาท ต่อ ตร.ว.)
				แผนที่ภูมิประเทศ	ระวาง	แผ่น	มาตราส่วน	เลขที่ดิน		
136788	เมืองลำพูน	ริมปิง	6133	4746II	9654	00	1:4000	1109	0-0-22	4,000
136789	เมืองลำพูน	ริมปิง	6134	4746II	9654	00	1:4000	1110	0-0-22	4,000
136790	เมืองลำพูน	ริมปิง	6135	4746II	9654	00	1:4000	1111	0-0-22	4,000
136806	เมืองลำพูน	ริมปิง	6136	4746II	9856	00	1:4000	1081	2-2-0	575
136821	เมืองลำพูน	ริมปิง	6137	4746II	9654	00	1:4000	1112	1-0-7.6	700
137002	เมืองลำพูน	ริมปิง	6146	4746II	9654	00	1:4000	1113	3-0-0	3,500
137209	เมืองลำพูน	ริมปิง	6165	4746II	9654	13	1:1000	548	0-1-81.3	1,000
137628	เมืองลำพูน	ริมปิง	6178	4746II	9856	13	1:1000	39	0-0-76	800
137715	เมืองลำพูน	ริมปิง	6212	4746II	9454	00	1:4000	89	1-1-45.3	1,000
138055	เมืองลำพูน	ริมปิง	6191	4746II	9654	00	1:4000	1127	0-1-15.4	800
138056	เมืองลำพูน	ริมปิง	6192	4746II	9654	00	1:4000	1128	0-1-92.4	800
138132	เมืองลำพูน	ริมปิง	6193	4746II	9652	01	1:1000	2	1-0-42.1	875
138579	เมืองลำพูน	ริมปิง	6202	4746II	9854	00	1:4000	1939	0-1-81.8	500
138580	เมืองลำพูน	ริมปิง	6203	4746II	9854	00	1:4000	1940	2-2-81.7	575
138582	เมืองลำพูน	ริมปิง	6205	4746II	9854	00	1:4000	1942	0-2-0	800
138583	เมืองลำพูน	ริมปิง	6206	4746II	9854	00	1:4000	1943	2-2-81.7	575
138604	เมืองลำพูน	ริมปิง	6207	4746II	9854	00	1:4000	1944	0-1-0	800
138718	เมืองลำพูน	ริมปิง	6210	4746II	9856	00	1:4000	1101	0-1-81.4	500
138940	เมืองลำพูน	ริมปิง	6211	4746II	9654	00	1:4000	1132	3-2-16.1	450
139142	เมืองลำพูน	ริมปิง	6214	4746II	9856	00	1:4000	1102	1-1-20	575
139143	เมืองลำพูน	ริมปิง	6215	4746II	9856	00	1:4000	1103	1-1-20	575

บัญชีราคาประเมินที่ดิน

ตามพระราชบัญญัติการประเมินราคาทรัพย์สินเพื่อประโยชน์แห่งรัฐ พ.ศ. 2562

ตำบล ริมปิง อำเภอ เมืองลำพูน จังหวัด ลำพูน

โฉนดที่ดินเลขที่	อำเภอ	ตำบล	หน้าสำรวจ	เครื่องหมายที่ดินระบบพิกัดฉาก ยู ที เอ็ม / ศูนย์กำเนิด					เนื้อที่ (ไร่-งาน-ตร.ว.)	ราคาประเมิน (บาท ต่อ ตร.ว.)
				แผนที่ภูมิประเทศ	ระวาง	แผ่น	มาตราส่วน	เลขที่ดิน		
139268	เมืองลำพูน	ริมปิง	6217	4746II	9856	09	1:1000	289	0-1-0	800
139299	เมืองลำพูน	ริมปิง	6218	4746II	9654	00	1:4000	1134	0-2-91	650
139359	เมืองลำพูน	ริมปิง	6219	4746II	9854	00	1:4000	1952	2-1-35.2	575
139360	เมืองลำพูน	ริมปิง	6220	4746II	9854	00	1:4000	1953	2-1-61.8	575
139362	เมืองลำพูน	ริมปิง	6221	4746II	9656	16	1:1000	129	0-0-58.1	1,000
139396	เมืองลำพูน	ริมปิง	6222	4746II	9654	00	1:4000	1135	2-0-17.5	650
139405	เมืองลำพูน	ริมปิง	6223	4746II	9452	06	1:1000	104	0-0-43.2	600
139406	เมืองลำพูน	ริมปิง	6224	4746II	9452	06	1:1000	105	0-1-87	600
139472	เมืองลำพูน	ริมปิง	6226	4746II	9856	00	1:4000	1104	0-1-52.4	700
139480	เมืองลำพูน	ริมปิง	6227	4746II	9654	00	1:4000	1136	1-1-52.4	875
139481	เมืองลำพูน	ริมปิง	6228	4746II	9654	00	1:4000	1137	1-1-52.4	625
139532	เมืองลำพูน	ริมปิง	6229	4746II	9654	00	1:4000	1138	0-1-3.8	800
139533	เมืองลำพูน	ริมปิง	6230	4746II	9454	00	1:4000	92	0-1-3.8	500
139557	เมืองลำพูน	ริมปิง	6232	4746II	9454	16	1:1000	171	0-1-28.7	1,000
139793	เมืองลำพูน	ริมปิง	6233	4746II	9656	16	1:1000	131	0-2-21.9	800
139880	เมืองลำพูน	ริมปิง	6234	4746II	9856	13	1:1000	43	0-0-26.9	800
139893	เมืองลำพูน	ริมปิง	6235	4746II	9856	01	1:1000	779	0-0-52.8	2,000
139902	เมืองลำพูน	ริมปิง	6236	4746II	9854	00	1:4000	1954	0-0-99.9	800
139924	เมืองลำพูน	ริมปิง	6237	4746II	9654	00	1:4000	1139	1-0-60	800
139953	เมืองลำพูน	ริมปิง	6238	4746II	9654	00	1:4000	1140	1-2-1.3	625
140143	เมืองลำพูน	ริมปิง	6239	4746II	9654	00	1:4000	1141	1-0-90.8	800

บัญชีราคาประเมินที่ดิน

ตามพระราชบัญญัติการประเมินราคาทรัพย์สินเพื่อประโยชน์แห่งรัฐ พ.ศ. 2562

ตำบล ริมปิง อำเภอ เมืองลำพูน จังหวัด ลำพูน

โฉนดที่ดินเลขที่	อำเภอ	ตำบล	หน้าสำรวจ	เครื่องหมายที่ดินระบบพิกัดฉาก ยู ที เอ็ม / ศูนย์กำเนิด					เนื้อที่ (ไร่- งาน-ตร.ว.)	ราคาประเมิน (บาท ต่อ ตร.ว.)
				แผนที่ภูมิประเทศ	ระวาง	แผ่น	มาตราส่วน	เลขที่ดิน		
140145	เมืองลำพูน	ริมปิง	6241	4746II	9654	00	1:4000	1143	1-0-90.8	800
140262	เมืองลำพูน	ริมปิง	6243	4746II	9654	00	1:4000	1144	0-1-42.5	800
140263	เมืองลำพูน	ริมปิง	6244	4746II	9654	00	1:4000	1145	0-2-85	800
140355	เมืองลำพูน	ริมปิง	6245	4746II	9654	00	1:4000	1146	3-2-27.6	575
140358	เมืองลำพูน	ริมปิง	6246	4746II	9654	00	1:4000	1147	0-3-11.3	525
140359	เมืองลำพูน	ริมปิง	6247	4746II	9654	00	1:4000	1148	0-3-19.7	525
140399	เมืองลำพูน	ริมปิง	6248	4746II	9854	00	1:4000	1955	0-1-18.4	500
140400	เมืองลำพูน	ริมปิง	6249	4746II	9854	00	1:4000	1956	0-1-18.4	500